

ลำเนาคุ้มฉบับ



ประกาศองค์การบริหารส่วนตำบลบ้านค่าย เรื่อง อนุมัติใช้แผนพัฒนาท้องถิ่นสี่ปี (พ.ศ. ๒๕๖๑ - ๒๕๖๔)

ด้วยองค์การบริหารส่วนตำบลบ้านค่าย ได้ดำเนินการจัดทำแผนพัฒนาท้องถิ่นสี่ปี (๒๕๖๑-๒๕๖๔) ขององค์การบริหารส่วนตำบลบ้านค่าย ตามระเบียบกระทรวงมหาดไทยว่าด้วยการจัดทำแผนพัฒนาขององค์กรปกครองส่วนท้องถิ่น (ฉบับที่ ๒) พ.ศ.๒๕๕๙ ข้อ ๔ และข้อ ๑๗ ซึ่งผ่านจากการพิจารณาจากคณะกรรมการพัฒนาองค์การบริหารส่วนตำบลบ้านค่าย และสภาองค์การบริหารส่วนตำบลบ้านค่ายได้ให้ความเห็นชอบในสมัยประชุมสภาสมัยวิสามัญ สมัยที่ ๔/๒๕๕๙ เมื่อวันที่ ๒๘ ตุลาคม ๒๕๕๙ และนายกององค์การบริหารส่วนตำบลบ้านค่าย พิจารณาอนุมัติตามลำดับแล้ว

เพื่อให้องค์การบริหารส่วนตำบลบ้านค่าย มีแผนพัฒนาท้องถิ่นสี่ปี (พ.ศ.๒๕๖๑-๒๕๖๔) เป็นกรอบในการจัดทำงบประมาณรายจ่ายประจำปี งบประมาณรายจ่ายเพิ่มเติม และงบประมาณจากเงินสะสม ในช่วงของแผนนั้น รวมทั้งวางแนวทางเพื่อให้มีการปฏิบัติให้บรรลุวัตถุประสงค์ตามโครงการพัฒนาที่กำหนดไว้ในแผนพัฒนาท้องถิ่นสี่ปี อาศัยอำนาจตามความในข้อ ๑๗ (๔) และข้อที่ ๒๔ แห่งระเบียบกระทรวงมหาดไทยว่าด้วยการจัดทำแผนพัฒนาขององค์กรปกครองส่วนท้องถิ่น พ.ศ. ๒๕๕๘ และแก้ไขเพิ่มเติมถึง (ฉบับที่ ๒) พ.ศ. ๒๕๕๙ จึงประกาศอนุมัติใช้แผนพัฒนาท้องถิ่นสี่ปี (พ.ศ.๒๕๖๑-๒๕๖๔) ขององค์การบริหารส่วนตำบลบ้านค่าย และประกาศให้ทราบโดยทั่วกัน

ประกาศ ณ วันที่ ๓๑ เดือน ตุลาคม พ.ศ.๒๕๕๙

(ลงชื่อ)

(นายทวีศักดิ์ พรไพศาล)

นายกองค์การบริหารส่วนตำบลบ้านค่าย

ปลัด กบค.....
หัวหน้างาน.....
ผู้พิมพ์..... 28 พ.ค. 59

แผนพัฒนาท้องถิ่น (พ.ศ.๒๕๖๑ - ๒๕๖4)



องค์การบริหารส่วนตำบลบ้านค่าย อำเภอเมืองชัยภูมิ จังหวัดชัยภูมิ

คำนำ

ด้วยพระราชบัญญัติกำหนดแบบแผนและขั้นตอนการกระจายอำนาจให้
แก่องค์กรปกครองส่วนท้องถิ่น พ.ศ.๒๕๔๒ มาตรา ๑๖ และมาตรา ๑๗

บัญญัติให้องค์การบริหารส่วนตำบล

มีอำนาจหน้าที่ในการจัดทำแผนพัฒนาท้องถิ่นของตนเอง

ภายใต้การกำกับตรวจสอบ ดูแล ของหน่วยงานรัฐ
และผ่านการมีส่วนร่วมของประชาชน และระเบียบของกระทรวงมหาดไทย
ว่าด้วยการจัดทำแผนพัฒนาขององค์กรปกครองส่วนท้องถิ่น(ฉบับที่ ๒)
พ.ศ.๒๕๕๙ กำหนดว่า “แผนพัฒนา” หมายความว่า แผนพัฒนาท้องถิ่น
ขององค์กรปกครองส่วนท้องถิ่น

โดยให้ความหมายของแผนพัฒนาท้องถิ่นสี่ปี ไว้ดังนี้

“แผนพัฒนาท้องถิ่น”

หมายความว่า

แผนพัฒนาขององค์กรปกครองส่วนท้องถิ่นที่กำหนดวิสัยทัศน์

ประเด็นยุทธศาสตร์ เป้าประสงค์ ตัวชี้วัด ค่าเป้าหมาย และกลยุทธ์

โดยสอดคล้องกับแผนพัฒนาจังหวัดยุทธศาสตร์การพัฒนาขององค์กรปกครอง

ส่วนท้องถิ่นในเขตจังหวัด แผนพัฒนาอำเภอ แผนพัฒนาตำบล

แผนพัฒนาหมู่บ้านหรือแผนชุมชน

อันมีลักษณะเป็นการกำหนดรายละเอียดแผนการพัฒนา

ที่จัดทำขึ้นสำหรับปีงบประมาณแต่ละปี

ซึ่งมีความต่อเนื่องและเป็นแผนก้าวหน้าและให้หมายความรวมถึงการเพิ่มเติม

หรือเปลี่ยนแปลงแผนพัฒนาท้องถิ่น

องค์การบริหารส่วนตำบลบ้านค่าย

ได้เล็งเห็นความจำเป็นและความสำคัญเกี่ยวกับการจัดทำแผนพัฒนาท้องถิ่น

จึงจัดทำแผนพัฒนาท้องถิ่น

(พ.ศ.๒๕๖๑-๒๕๖๕)

ขึ้น

ซึ่งถือปฏิบัติตามระเบียบกระทรวงมหาดไทย

ว่าด้วยการจัดทำแผนพัฒนาขององค์กรปกครองส่วนท้องถิ่น (ฉบับที่ ๒)

พ.ศ.๒๕๕๙ ข้อ ๑๗ โดยผ่านกระบวนการจัดทำประชาคมท้องถิ่น

และสอดคล้องกับแผนพัฒนาจังหวัด

ยุทธศาสตร์การพัฒนาขององค์กรปกครองส่วนท้องถิ่นในเขตจังหวัด

แผนพัฒนาอำเภอ แผนพัฒนาตำบล แผนพัฒนาหมู่บ้านหรือชุมชน

อันมีลักษณะเป็นการกำหนดรายละเอียดแผนการโครงการพัฒนาที่จัดทำขึ้น

สำหรับปีงบประมาณแต่ละปี

ซึ่งมีความต่อเนื่องและเป็นแผนก้าวหน้า

องค์การบริหารส่วนตำบลบ้านค่ายหวังเป็นอย่างยิ่งว่าแผนพัฒนาท้องถิ่น

(พ.ศ.๒๕๖๑-๒๕๖๕)

ฉบับนี้

จะได้ไปใช้เป็นแนวทางการจัดทำงบประมาณประจำปีและตอบสนองความต้อ

งการของประชาชนในเขตองค์การบริหารส่วนตำบลบ้านค่ายได้อย่างมีประสิทธิภาพ

ต่อไป

สารบัญ

	หน้า
ส่วนที่ 1	สภาพทั่วไปและข้อมูลพื้นฐาน
1.ด้านกายภาพ	1
2.ด้านการเมืองการปกครอง	2
3.ประชากร	4
4.สภาพทางสังคม	4
5.ระบบบริการพื้นฐาน	5
6.ระบบเศรษฐกิจ	5
7.เศรษฐกิจพอเพียงท้องถิ่น (ด้านเกษตรกรรมและแหล่งน้ำ)	7
8.ศาสนา ประเพณี วัฒนธรรม	8
9.ทรัพยากรธรรมชาติ	8
ส่วนที่ 2	สรุปการพัฒนาท้องถิ่นตามแผนพัฒนาท้องถิ่น (พ.ศ.2561-2565)
1.สรุปการดำเนินงานตามงบที่ได้รับ และเบิกจ่ายงบประมาณ ในปีงบประมาณ (พ.ศ.2561-2565)	9
2.ผลที่ได้รับจากการดำเนินงานในปีงบประมาณ (พ.ศ.2561-2565)	9
3.สรุปปัญหาอุปสรรคการดำเนินงานที่ผ่านมาและแนวทางการแก้ไข ปีงบประมาณ (พ.ศ.2561-2565)	9
ส่วนที่ 3	ยุทธศาสตร์ขององค์กรปกครองส่วนท้องถิ่น

	1.ความสัมพันธ์ระหว่างแผนพัฒนาระดับภาค	
11	-แผนยุทธศาสตร์ชาติ 20 ปี	11
	-แผนพัฒนาเศรษฐกิจและสังคมแห่งชาติ ฉบับที่ 12	
	13	
	-แผนพัฒนาภาค/แผนพัฒนากลุ่มจังหวัด/แผนพัฒนาจังหวัด	
	ยุทธศาสตร์พัฒนาขององค์กรปกครองส่วนท้องถิ่นในเขตชัยภูมิ	
	19	
	2.ยุทธศาสตร์ขององค์กรปกครองส่วนท้องถิ่น	
41	-วิสัยทัศน์	41
	-ยุทธศาสตร์	41
	-เป้าประสงค์	41
	-ตัวชี้วัด	42
	-ค่าเป้าหมาย	42
	-กลยุทธ์	42
	-จุดยืนทางยุทธศาสตร์	42

สารบัญ

หน้า

ส่วนที่3	ยุทธศาสตร์ขององค์กรปกครองส่วนท้องถิ่น (ต่อ)	
	3.การวิเคราะห์เพื่อพัฒนาท้องถิ่น	
43	-การวิเคราะห์รอบการจัดทำยุทธศาสตร์ของ อปท.	
	43	
	-การประเมินสถานการณ์สภาพแวดล้อมภายนอกที่เกี่ยวข้อง	44
	(แบบ ยท.01)	47
	-แผนผังยุทธศาสตร์ (แบบ ยท.02)	
49		
	-รายละเอียดยุทธศาสตร์(แบบ ยท.03)	
52		
ส่วนที่ 4	การนำแผนพัฒนาท้องถิ่นสี่ปีไปสู่การปฏิบัติ	
59		

1.ยุทธศาสตร์การพัฒนาและแผนงาน59

2.บัญชีโครงการพัฒนาท้องถิ่น59

-บัญชีสรุปโครงการพัฒนาแผนพัฒนาท้องถิ่นสี่ปี (แบบ ผ.07)

59

-

บัญชีโครงการพัฒนาสำหรับองค์กรปกครองส่วนท้องถิ่นดำเนินการ
(แบบ ผ.01)

62

-บัญชีโครงการพัฒนาสำหรับอุดหนุนองค์กรปกครองส่วนท้องถิ่น
ส่วนราชการ รัฐวิสาหกิจ องค์กรประชาชน

107

-บัญชีโครงการพัฒนาสำหรับประสานโครงการพัฒนา
องค์การบริหารส่วนจังหวัด(แบบ ผ.03)

109

-บัญชีโครงการพัฒนาสำหรับประสานโครงการพัฒนาจังหวัด
(แบบ ผ.05) 112

-

บัญชีโครงการพัฒนาสำหรับโครงการพัฒนาที่องค์กรปกครองส่วนท้องถิ่น
ดำเนินการเองโดยไม่ใช้งบประมาณ (แบบ ผ.06)

113

-บัญชีครุภัณฑ์สี่ปี (แบบ ผ.06)

114

ส่วนที่ 5 การติดตามและประเมินผล

1.การติดตามและประเมินผลยุทธศาสตร์

115

2.การติดตามและประเมินผลโครงการ

117

3.สรุปผลการพัฒนาท้องถิ่นในภาพรวม

117

4.ข้อเสนอแนะในการจัดทำแผนพัฒนาท้องถิ่นในอนาคต

117

ส่วนที่ ๑

สภาพทั่วไปและข้อมูลพื้นฐานขององค์กรปกครองส่วนท้องถิ่น

๑. ด้านกายภาพ

๑.๑ ที่ตั้งของหมู่บ้าน/ชุมชน/ตำบล

องค์การบริหารส่วนตำบลบ้านค่าย ตั้งอยู่ที่ - หมู่ที่ ๓ ตำบลบ้านค่าย อำเภอเมือง จังหวัดชัยภูมิ สำหรับตำบลบ้านค่าย ได้รับการจัดตั้งเมื่อปี พ.ศ.๒๕๓๐

โดยแยกออกมาจากตำบลบ้านค่ายและยกฐานะจากสภาตำบลบ้านค่าย อำเภอเมือง จังหวัดชัยภูมิ เป็นองค์การบริหารส่วนตำบลบ้านค่าย เมื่อวันที่ ๒๓ กุมภาพันธ์ ๒๕๔๐ ตามประกาศกระทรวงมหาดไทย

เรื่องจัดตั้งองค์การบริหารส่วนตำบลมาตรา ๔๐ และมาตรา ๔๑

แห่งพระราชบัญญัติ สภาตำบลและองค์การบริหารส่วนตำบล พ.ศ.๒๕๓๗

ซึ่งประกาศในราชกิจจานุเบกษาเมื่อวันที่ ๑๖ ธันวาคม ๒๕๓๙

และได้ปรับขนาดจากขนาดเล็กเป็นขนาดกลาง เมื่อวันที่ ๒๔ กรกฎาคม

๒๕๕๑ครอบคลุมพื้นที่ทั้งหมด ๑๐ หมู่บ้าน ห่างจากอำเภอเมืองชัยภูมิ

ประมาณ ๑๕ กิโลเมตร

โดยมีเนื้อที่ทั้งสิ้นจำนวน ๔๒.๙๐๕ ตารางกิโลเมตร หรือจำนวน ๒๖,๘๑๕.๖๖

ไร่ อยู่ในพื้นที่เขตเทศบาลตำบลบ้านค่ายหมื่นแผ้ว ทั้งสิ้นจำนวน ๕.๓๔๔

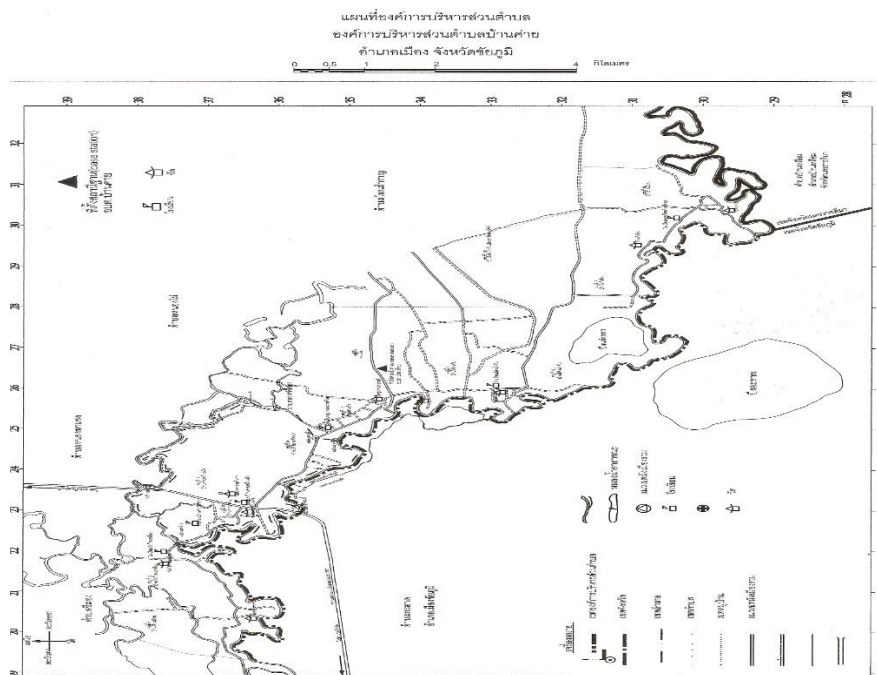
ตารางกิโลเมตร หรือจำนวน ๓,๓๔๐ ไร่

อยู่ในพื้นที่เขตองค์การบริหารส่วนตำบลบ้านค่าย ทั้งสิ้นจำนวน ๓๗.๕๖๑

ตารางกิโลเมตร หรือจำนวน ๒๓,๔๗๕.๖๖ ไร่ (๑ ตร.กม. ๖๒๕ ไร่) (ที่มา :

แผนที่องค์การบริหารส่วนตำบลบ้านค่าย พ.ศ.๒๕๔๒

และแผนที่ชุดดินตำบลบ้านค่ายฯ กรมพัฒนาที่ดิน ๒๔ ก.ค. ๒๕๔๕)



ทิศเหนือ ติดต่อกับตำบลหนองไผ่อำเภอเมืองจังหวัดชัยภูมิ

ทิศใต้

ติดต่อกับตำบลบ้านเหลื่อมอำเภอบ้านเหลื่อมจังหวัดนครราชสีมา

ทิศตะวันออก

ติดต่อกับตำบลสี่กั๊กอำเภอแก้งสนามนางจังหวัดชัยภูมิ

ทิศตะวันตก ติดต่อกับตำบลบ้านค่ายอำเภอเมืองจังหวัดชัยภูมิ

๑.๒ ลักษณะภูมิประเทศ

พื้นที่ส่วนใหญ่ของตำบลบ้านค่ายประกอบไปด้วยพื้นที่ราบลุ่มแม่น้ำชี โดยมีแม่น้ำชีเป็นแม่น้ำสายหลักขนานด้านทิศตะวันตกและทิศใต้ของตำบลบ้านค่าย ความยาวของลำน้ำประมาณ ๒๕ กม. ทำให้ช่วงเดือนตุลาคม - เดือนพฤศจิกายน

ของทุกปีประสบปัญหาน้ำท่วมซ้ำซาก

เนื่องจากเป็นช่วงฤดูน้ำหลาก

และลักษณะที่ราบสูงทางด้านทิศตะวันออกของพื้นที่ทำให้พื้นที่ทางการเกษตรประสบภัยแล้ง ฝนทิ้งช่วงเดือนมิถุนายน - เดือนสิงหาคม ของทุกปี

๑.๓ ลักษณะภูมิอากาศ

สภาพภูมิอากาศของตำบลโดยทั่วไปมีลักษณะร้อนชื้น

อยู่ในอากาศแบบมรสุมเขตร้อนมี ๓ ฤดู

โดยระยะเวลาในแต่ละฤดูคลาดเคลื่อนไปตามสภาพดินฟ้าอากาศในแต่ละปี

มีอากาศหนาวจัดในฤดูหนาว

ร้อนจัดในฤดูร้อน

และช่วงฝนสลับกับช่วงแห้งแล้งแตกต่างกันอย่างชัดเจนตามห้วงเวลาตามฤดู

ฤดูร้อนประมาณช่วงเดือนมีนาคมถึงเดือนพฤษภาคม

ฤดูฝนประมาณช่วงประมาณช่วงกลางเดือนพฤษภาคมถึงเดือนตุลาคม

และฤดูหนาวประมาณช่วงเดือนพฤศจิกายนถึงเดือนกุมภาพันธ์

ระยะเวลาในการปลูกพืชที่เหมาะสมในช่วงกลางเดือนเมษายนถึงกลางเดือนพฤศจิกายน

๑.๔ ลักษณะของดิน

ตำบลบ้านค่ายเป็นพื้นที่เหมาะสมกับการทำการเกษตรปลูกข้าว อ้อย

ถั่วลิสง ซึ่งดินส่วนใหญ่จะเป็นดินร่วนปนทราย

๑.๕ ลักษณะของแหล่งน้ำ

น้ำอุปโภคบริโภค ประชาชนส่วนใหญ่จะใช้น้ำจากระบบประปาภูมิภาค ยกเว้น

บ้านบ้านค่าย หมู่ ๒,๙ ใช้ระบบประปาหมู่บ้านมีน้ำใช้เพียงพอ ๒,๒๐๖

ครัวเรือน น้ำดื่มเพียงพอ ๒,๒๐๖ ครัวเรือน (ที่มา :

ข้อมูลแผนพัฒนาเศรษฐกิจพอเพียงด้านการเกษตรและแหล่งน้ำ ปี ๒๕๕๙)

แหล่งน้ำธรรมชาติ

๑. แม่น้ำชี ไหลผ่านทุกหมู่บ้านในพื้นที่ตำบลบ้านค่าย ทั้ง ๑๒ หมู่บ้าน

๒. คลองไหลเหลือ คลองไหลใต้ ไหลผ่านในพื้นที่หมู่ที่ ๒ และ หมู่ที่

๘

๓. คลองจอก ไหลผ่านในพื้นที่ หมู่ที่ ๑,๒,๓,๑๑

๔. หนองจอก และหนองน้ำตะกุด หมู่ที่ ๑๒

๕. บึงแก่นรา บึงหนองปรักแรด หมู่ที่ ๕

๖. หนองน้ำตะกุด หมู่ที่ ๖ เป็นต้น

แหล่งน้ำที่ตั้งขึ้น

ตำบลบ้านค่ายได้รับการถ่ายโอนจากสถานีสูบน้ำด้วยพลังงานไฟฟ้าจากฝายปฎิบัติการสูบน้ำด้วยพลังงานไฟฟ้า เมื่อปี พ.ศ.๒๕๔๗ จำนวน ๓ สถานี ได้แก่ สถานีสูบน้ำด้วยไฟฟ้าบ้านกุดเวียน หมู่ ๖ , สถานีสูบน้ำบ้านแก้งจิก หมู่ ๗ สถานีสูบน้ำบ้านเสี้ยวน้อย หมู่ ๘ และเมื่อปี พ. ศ.๒๕๕๔ สถานีสูบน้ำบ้านโค้งขันธ์ หมู่ ๔ มีพื้นที่รับประโยชน์ทั้งหมด ๑๙,๙๗๑ ไร่ หรือร้อยละ ๘๑.๙๓ ของเนื้อที่ตำบล

- ระบายหมู่บ้าน บ่อบาดาล และบ่อน้ำตื้น

๒. ด้านการเมือง/การปกครอง

ตำบลบ้านค่าย เป็นที่ ๑ ใน ๑๘ ตำบลในเขตปกครองอำเภอเมืองชัยภูมิ มีการปกครองส่วนท้องถิ่น ๑๒หมู่บ้าน แบ่งเขตการปกครองส่วนออกเป็น ๒ ส่วน คือ เทศบาลตำบลบ้านค่ายหมีนแฝ้ว

และองค์การบริหารส่วนตำบลบ้านค่าย

ซึ่งมีพื้นที่ในส่วนที่รับผิดชอบขององค์การบริหารส่วนตำบลทั้งสิ้น ๑๐ หมู่บ้าน

ประชากรในเขตรับผิดชอบขององค์การบริหารส่วนตำบลบ้านค่าย

(ข้อมูลจากสำนักบริหารงานทะเบียนกรมการปกครอง ณ เดือน กุมภาพันธ์ พ.ศ. ๒๕๕๙) มีจำนวนทั้งสิ้น ๗,๕๕๗ คน แยกเป็นเพศชาย ๓,๗๗๐ คน เพศหญิง ๓,๗๘๗ คน ดังนี้

หมู่ที่	ชื่อหมู่บ้าน	จำนวนครัวเรือน	จำนวนประชากร			ผู้ใหญ่บ้าน
			ชาย	หญิง	รวม	
๒	บ้านวังก้านเหลือ	๒๑๖	๓,๒๗๖	๓๗๘	๓๖๕	นายสมชาย ไตรทิพย์
๓	บ้านท่าหว้า	๔๐๗	๖๒๓	๕๗๑	๑,๑๙๔	นายประภาส รัชช์มณี
๔	บ้านโค้งขันธ์	๓๒๒	๕๖๗	๕๔๕	๑,๑๑๒	นายจารุพงษ์ ฤทธิกำลัง
๕	บ้านโค้งน้ำตับ	๓๐๐	๔๗๙	๔๗๙	๙๖๐	นายบรรจบ

						รวดชัยภูมิ
๖	บ้านกุดเวียน	๒๔๕	๔๗๓	๔๗๓	๙๕๓	นางเกลียง รานอก
๗	บ้านแก้งจิก	๘๘	๑๕๓	๑๕๓	๓๐๖	นายธาดา พรสวัสดิ์
๘	บ้านเลี้ยวน้อย	๑๖๖	๒๘๔	๒๙๓	๕๗๗	นายจอมศรี งอกศิลป์
๙	บ้านโค้งยางพัฒนา	๒๖	๔๑	๕๐	๙๑	นายสุพจน์ หมั่นคำ
๑๑	บ้านท่าหว่า	๒๑๓	๒๘๓	๓๑๙	๖๐๑	นางสมสุข เนตรวิทยานนท์
๑๒	บ้านโค้งน้ำต๊อปประชา รักษ์สามัคคี	๒๘๔	๕๐๑	๘๐๙	๑,๐๑ ๐	นายสม คงประโยชน์
รวม		๒,๒๖ ๗	๓,๗๔ ๐	๓,๗๗ ๐	๗,๕๑ ๐	

ที่มา : จากสำนักบริหารทะเบียนอำเภอเมืองชัยภูมิ ข้อมูล ณ เดือน มิถุนายน ๒๕๖๒

๒.๒ การเลือกตั้ง

ตำบลบ้านค่ายมี ๑๐ หมู่บ้าน มีการแบ่งเขตเลือกตั้งเป็น ๑๔ หน่วยเลือกตั้ง มีสมาชิกสภาองค์การบริหารส่วนตำบลบ้านค่าย หมู่บ้านละ ๒ คน รวมเป็น ๒๐ คน ดังนี้

ลำดับที่	ชื่อ - สกุล	ตำแหน่ง	ชื่อหมู่บ้าน
๑	นายสำเร็จ ทวีภูมิ	ประธานสภา อบต.	ท่าหว่า ม.๓
๒	นายทองก้อน สวัสดิ์	รองประธานสภา อบต.	ท่าหว่า ม.๓
๓	นายบุญธรรม วรรณเวช	สมาชิกสภา อบต.	วังก้านเหลือง ม.๒
๔	นายวินัย หนูฉลุ	สมาชิกสภา อบต.	โค้งขนน ม.๔
๕	นายณรงค์ ผลวิเศษ	สมาชิกสภา อบต.	โค้งน้ำต๊อป ม.๕
๖	นายกลมชัย ศรีไตรภพ	สมาชิกสภา อบต.	โค้งน้ำต๊อป ม.๕
๗	นายอนันต์ ภูพังเทียม	สมาชิกสภา อบต.	กุดเวียน ม.๖
๘	นายบาง ขวัญกลาง	สมาชิกสภา อบต.	กุดเวียน ม.๖
๙	นายวัน บุญเยี่ยม	สมาชิกสภา อบต.	แก้งจิก ม.๗
๑๐	นายสุนทร ขอแถมกลาง	สมาชิกสภา อบต.	แก้งจิก ม.๗

ลำดับที่	ชื่อ - สกุล	ตำแหน่ง	ชื่อหมู่บ้าน
๑๑	นายชัยพร เสียงกุล	สมาชิกสภา อบต.	เสี้ยวน้อย ม.๘
๑๒	นางสาวบุญโฮม วุฒิชัยภูมิ	สมาชิกสภา อบต.	เสี้ยวน้อย ม.๘
๑๓	นางนัยนา คล่องแคล่ว	สมาชิกสภา อบต.	ไค้ยางพัฒนา ม.๙
๑๔	นายบรรพต สิงหนาม	สมาชิกสภา อบต.	ไค้ยางพัฒนา ม.๙
๑๕	นายเพ็ง มาตรชัยภูมิ	สมาชิกสภา อบต.	ท่าหว้า ม.๑๑
๑๖	นางทิพภา สถิตนพกุล	สมาชิกสภา อบต.	ท่าหว้า ม.๑๑
๑๗	นายยิ่ง ชาญณรงค์	สมาชิกสภา อบต.	ไค้ยางน้ำตบฯ ม.๑๒
๑๘	นายสนอง พริกจำรูญ	สมาชิกสภา อบต.	ไค้ยางน้ำตบฯ ม.๑๒
๑๙	นายปกาศิต ตั้งพงษ์ (ปลัด อบต.)	เลขาสภาฯ	-

๓. ประชากร

๓.๑ ข้อมูลเกี่ยวกับจำนวนประชากร

ประชาชนส่วนใหญ่ในตำบลบ้านค่ายประกอบอาชีพในภาคเกษตรเป็นหลักและมีอาชีพรอง คือ การทำไร่ คำขาย อุตสาหกรรมในครัวเรือน

๓.๒ ช่วงอายุและจำนวนประชากร

จำนวนประชากรแยกตามช่วงอายุ (เฉพาะผู้มีสัญชาติไทย)

-ช่วงน้อยกว่า ๑ ปี ถึงต่ำกว่า ๑๘ ปี ชาย ๘๑๔ คน หญิง ๗๙๔ คน

-ช่วง ๑๘ ปี ถึง ๖๐ ปี ชาย ๒,๔๖๐ คน หญิง ๒,๔๐๓ คน

-ช่วง ๖๐ ปีขึ้นไป ชาย ๕๓๒ คน หญิง ๒๘๑ คน

ที่มา : จากสำนักบริหารทะเบียนอำเภอเมืองชัยภูมิ ข้อมูล ณ เดือน กุมภาพันธ์ พ.ศ.๒๕๕๙

๔. สภาพสังคม

๔.๑ การศึกษา

- โรงเรียนมีจำนวน ๔ แห่ง สังกัดสำนักงานเขตพื้นที่การศึกษาชัยภูมิ เขต ๑ โดยเปิดสอนระดับอนุบาล ถึง ชั้นประถมศึกษาปีที่ ๖ และโรงเรียนขยายโอกาส ๒ แห่ง

- ศูนย์พัฒนาเด็กเล็ก ๑ แห่ง

- ศูนย์การเรียนชุมชน ๑ แห่ง

- ที่อ่านหนังสือพิมพ์ประจำหมู่บ้าน ๒ แห่ง
 - ศูนย์บริการถ่ายทอดเทคโนโลยีการเกษตร ๑ แห่ง
 - ศูนย์สาธิตการตลาด ๒ แห่ง
 - ศูนย์บริการอินเทอร์เน็ตตำบล ๑ แห่ง
- ศูนย์การศึกษาจากระบบและการศึกษาตามอัธยาศัย ประจำตำบลบ้านค่าย จำนวน ๑ แห่ง มีจำนวนนักเรียนแยกตามระดับการศึกษา ดังนี้ ประถมศึกษา จำนวน ๔๕ คน มัธยมศึกษาตอนต้น ๑๔๗ คน มัธยมศึกษาตอนปลาย ๓๑๕ คน โดยมีนางสาวพรพรมล หงส์เชิญ เป็น หัวหน้า กศน.ตำบลบ้านค่าย และครูประจำศูนย์การเรียนรู้ชุมชนบ้านค่าย นางสาวพรพรรณ อุดร, นางสาวระคำด้วง, นางสาวชฎิกร สองศรี, นายรัชชัย สะอาดโคม, และนายพจกรินทร์ กองนอก (ข้อมูล ณ เดือน พฤศจิกายน ๒๕๕๙)

๔.๒ สาธารณสุข

ตำบลบ้านค่ายมีโรงพยาบาลส่งเสริมสุขภาพชุมชนตำบลบ้านโนน ๑ แห่ง ซึ่งพอจะบำบัดความเจ็บป่วยของประชาชนในระดับเริ่มต้น การให้บริการด้านสาธารณสุขยังมีปัญหาเกี่ยวกับการขาดแคลนปัจจัยที่เกี่ยวข้องกับการให้บริการเป็นต้นว่า งบประมาณ บุคลากร และวัสดุครุภัณฑ์การแพทย์ที่จำเป็น

๕. ระบบบริการพื้นฐาน

๕.๑ การคมนาคมขนส่ง

ตำบลบ้านค่ายมีคมนาคมทางบก เส้นทางคมนาคมระหว่าง อำเภอ และจังหวัดเป็นทางลาดยาง ขนาดสี่ช่องทาง บนถนนชัยภูมิ - สีคิ้วตามทางหลวงหมายเลข ๒๐๑ ทำให้การติดต่อระหว่างอำเภอ เป็นไปอย่างสะดวกสบาย ส่วนการคมนาคมจากตำบล หมู่บ้าน ส่วนใหญ่เป็นทางลาดยาง สามารถใช้ในการ ติดต่อคมนาคมได้อย่างสะดวก จะมีปัญหาในช่วงระยะทางบ้านค่าย - ท่าหว้า มีน้ำขังในช่วงฤดูฝนเป็นช่วงๆ ทำให้การคมนาคมไม่สะดวก นอกจากนี้ยังมีเส้นทางคมนาคมที่เชื่อมระหว่างหมู่บ้านอีก ๒ เส้นทาง คือ ถนน ร.พ.ช. สายบ้านค่าย - กุดตุ้ม และถนน ร.พ.ช. สายวังก้านเหลือง - โนนน้อย

๕.๒ การไฟฟ้า

พื้นที่ตำบลบ้านค่ายได้รับกระแสไฟฟ้าส่วนภูมิภาคจังหวัดชัยภูมิ มีจำนวนหมู่บ้านที่ไฟฟ้า เข้าถึง ประมาณร้อยละ ๙๕

๕.๓ การประปา

ตำบลบ้านค่าย เป็นแหล่งน้ำดิบ ในการผลิตน้ำประปาของจังหวัดชัยภูมิ เนื่องจากแม่น้ำชี จำนวนผู้ที่มีประปาประมาณร้อยละ ๙๐

๕.๔ โทรศัพท์

- ที่ทำการไปรษณีย์โทรเลข ๑ แห่ง

- สถานีคมนาคมอื่น ๆ ๑ แห่ง
- ตู้โทรศัพท์สาธารณะ - แห่ง
- ทุกหมู่บ้านมีหอกระจายข่าวและเสียงตามสายทั่วถึงทุกหมู่บ้าน

๕.๕ ไปรษณีย์/การสื่อสาร/การขนส่ง/วัสดุ/ครุภัณฑ์

ตำบลบ้านค่ายรับบริการของที่ทำการไปรษณีย์หมื่นแก้ว

อำเภอเมือง จังหวัดชัยภูมิ รหัสไปรษณีย์ ๓๖๒๔๐
และใช้บริการขนส่งวัสดุของบริษัทเอกชนเป็นส่วนใหญ่

๖. ระบบเศรษฐกิจ

๖.๑ การเกษตร

จากการสำรวจข้อมูลเพื่อจัดทำแผนพัฒนาเศรษฐกิจพอเพียงท้องถิ่น (ด้านการเกษตรและแหล่งน้ำ) ประจำปี ๒๕๕๙ พบว่า มีครัวเรือนที่ทำการเกษตรทั้งหมด ๑,๖๘๑ ครัวเรือน

- ๑) มีอาชีพทำนา ๑,๖๘๑ ครัวเรือน จำนวน ๑๙,๙๗๑ ไร่
- ๒) ทำสวนมะม่วง - ครัวเรือน จำนวน - ไร่
- ๓) ทำสวนกล้วย - ครัวเรือน จำนวน - ไร่
- ๔) สวนยาพารา - ครัวเรือน จำนวน - ไร่
- ๕) สวนขนุน - ครัวเรือน จำนวน - ไร่
- ๖) ทำไร่อ้อย ๕๗ ครัวเรือน จำนวน ๗๕๐ ไร่
- ๗) ทำไร่มันสำปะหลัง - ครัวเรือน จำนวน - ไร่
- ๘) สวนมะพร้าว - ครัวเรือน จำนวน - ไร่
- ๙) ปลูกผัก ๑๒ ครัวเรือน จำนวน ๒๖ ไร่
- ๑๐) ปลูกถั่วลิสง - ครัวเรือน จำนวน - ไร่

ตารางที่ ๔: แสดงพื้นที่ถือครองและพื้นที่ทำการเกษตร

บ้าน	พื้นที่ทั้งหมด(ไร่)	พื้นที่เกษตร (ไร่)	พื้นที่ทำนา (ไร่)	พื้นที่พืชผัก (ไร่)	พื้นที่สวน (ไร่)	พื้นที่ประมง (ไร่)
วังก้านเหลือง	๑,๗๒๖	๑,๔๑๒	๑,๓๘๒	-	๒๕	-
ท่าหว้า	๒,๐๒๓	๑,๙๕๑	๑,๙๒๐	-	๓๐	-
โค้งขนน	๑,๒๙๙	๑,๐๘๐	๑,๐๔๔	๑๐	๓๕	๑๕
โค้งน้ำตับ	๒,๐๒๒	๑,๘๒๓	๑,๗๗๗	-	๔๖	๓๕
กุดเวียน	๑,๗๐๗	๑,๕๖๕	๑,๔๐๑	-	๘๕	-
แก้งจิก	๑,๓๑๖	๑,๑๗๖	๑,๐๕๗	-	๘๐	-

เสียน้อย	๑,๐๘๒	๘๓๗	๘๒๗	-	๓๐	-
ไค้ยางพัฒนา	๑,๕๓๙	๑,๕๒๑	๑,๕๐๐	-	๒๐	-
ท่าหว้า	๙๑๔	๗๖๘	๗๕๒	-	๑๕	-
ไค้เง้าต้บประหารักษ์ฯ	๒,๑๘๓	๒,๐๐๓	๑,๙๕๒	-	๕๐	๒๐
รวม ๑๐ หมู่บ้าน	๑๕,๘๑๑	๑๔,๑๓๖	๑๓,๖๑๒	๑๐	๔๑๗	๗๐

ที่มา : จากแผนที่ที่สภาพการใช้ที่ดินของกรมพัฒนาที่ดิน
กระทรวงเกษตรและสหกรณ์ ๒๕๕๙

๖.๒ อุตสาหกรรม

อุตสาหกรรม	เป็นอุตสาหกรรมในครัวเรือน
ใช้ทุนประกอบกิจการน้อย ได้แก่	
- ร้านผลิตโลหะ	๓ แห่ง
- โรงสีข้าว	๑๑ แห่ง
- โรงงานทำเส้นขนนจีน	๓ แห่ง
- โรงเรือนทำหีบศพและผลิตภัณฑ์	๓

แห่ง

- กลุ่มทอผ้า ซึ่งส่วนใหญ่เป็นอุตสาหกรรมในครัวเรือน

๖.๓ การพาณิชย์ และบริการ

- ร้านขายก๋วยเตี๋ยว	๙ แห่ง
- ร้านค้า	๕๕ แห่ง
- ร้านซ่อมรถ	๑๖ แห่ง
- ปั้มน้ำมัน (ปั้มหลอด)	๑ แห่ง
- ปั้มน้ำมัน	๒ แห่ง
- ร้านเสริมสวย	๖ แห่ง
- ร้านคอมพิวเตอร์/ถ่ายเอกสาร/เกมส์	๓

แห่ง

- โรงงานรับซื้อของเก่า (ขนาดเล็ก)

แห่ง

- ร้านจำหน่ายเมล็ดพันธุ์	๑ แห่ง
- ร้านจำหน่ายปุ๋ยเคมี ปุ๋ยชีวภาพ	๑

แห่ง

- บ้านเช่า	๑ แห่ง
- โรงงานผลิตอิฐบล็อก อิฐประสาน	๑

แห่ง

- ร้านทำเหล็กตัด	๑ แห่ง
------------------	--------

๖.๔ แรงงาน

ประชากรส่วนใหญ่ในตำบลบ้านค่ายจะประกอบอาชีพทำการเกษตร
นอกเหนือจากฤดูทำนา ทำไร่ แล้วจะทำงานรับจ้างทั่วไป
ซึ่งเป็นการประกอบอาชีพภายในตำบลร้อยละ ๓๐
นอกจากนี้ยังประกอบอาชีพรับจ้างในเขตอุตสาหกรรมต่างจังหวัดในเมืองใหญ่ๆ
ร้อยละ ๖๐ และมีอาชีพรับจ้างทั่วไป เช่น รับเหมาก่อสร้าง คิดเป็นร้อยละ ๑๐

๗. เศรษฐกิจพอเพียงท้องถิ่น (ด้านการเกษตรและแหล่ง)

องค์การบริหารส่วนตำบลบ้านค่าย
มีข้อได้เปรียบคือเป็นที่ราบลุ่มแม่น้ำชีไหลผ่าน
ทำให้พื้นที่เหมาะในการเกษตร โดยเฉพาะการทำนา
มีแหล่งน้ำเป็นแก้มลิงธรรมชาติหลายแห่ง และมีหนองน้ำขนาดใหญ่ คือ
บึงแก่นรา ที่เหมาะสำหรับการพัฒนาเป็นแหล่งท่องเที่ยวทางธรรมชาติ
หรือเป็นสถานที่พักผ่อนหย่อนใจ ตลอดจนใช้เป็นสถานที่จัดงานประเพณี เช่น
งานลอยกระทง งานสงกรานต์ เป็นต้น

ด้านภูมิปัญญาท้องถิ่น ได้แก่ งานจักสาน , สิ่งทอ ,
การแปรรูปผลผลิตทางการเกษตร

- แหล่งน้ำตามธรรมชาติ

๑. แม่น้ำชี ไหลผ่านทุกหมู่บ้านในพื้นที่ตำบลบ้านค่าย ทั้ง
๑๒ หมู่บ้าน

๒. คลองไผ่เหนือ คลองไผ่ใต้ ไหลผ่านในพื้นที่หมู่ที่ ๒ และ
หมู่ที่ ๘

๓. คลองจอก ไหลผ่านในพื้นที่ หมู่ที่ ๑,๒,๓,๑๑

๔. หนองจอก และหนองน้ำตะกุด หมู่ที่ ๑๒

๕. บึงแก่นรา บึงหนองปรักแรด หมู่ที่ ๕

๖. หนองน้ำตะกุด หมู่ที่ ๖ เป็นต้น

- แหล่งน้ำชลประทาน มีจำนวน ๑๒ แห่ง ดังนี้ อ่างเก็บน้ำบึงแก่นรา ,
อ่างเก็บน้ำหนองปรักแรด , หนองน้ำตะกุด , หนองจอก ,
หนองน้ำตะกุด , คลองไผ่เหนือ , คลองไผ่ใต้ , ลำห้วยปึก ,
ฝายหลวงพ่อทอง , สระหนองคร้อ , ห้วยคลองจอก

- สถานีสูบน้ำด้วยพลังไฟฟ้า มีจำนวน ๔ สถานี ดังนี้

๑. สถานีสูบน้ำด้วยพลังงานไฟฟ้าบ้านกุดเวียน หมู่ที่ ๖

๒. สถานีสูบน้ำด้วยพลังงานไฟฟ้าบ้านแก้งจิก หมู่ที่ ๗

๓. สถานีสูบน้ำด้วยพลังงานไฟฟ้าบ้านเสี้ยวน้อย หมู่ที่ ๘

๔. สถานีสูบน้ำด้วยพลังงานไฟฟ้าบ้านโค้งขันธ์ หมู่ที่ ๔

๘. ศาสนา ประเพณี วัฒนธรรม

ประชาชนส่วนใหญ่นับถือศาสนาพุทธ จะเห็นได้จากมีวัดจำนวน
๗ วัด กับ สำนักสงฆ์ ๑ แห่ง
ความเชื่อถือประเพณีในสมัยก่อนยังคงมีอิทธิพลทางจิตใจของประชาชน

ภูมิปัญญาท้องถิ่นและประเพณีท้องถิ่น การนุ่งโสร่ง -
โจงกระเบนของตำบลบ้านค่าย
เป็นภูมิปัญญาและประเพณีรักษาสืบทอดกันมานาน

๙. ทรัพยากรธรรมชาติ

ทรัพยากรธรรมชาติในพื้นที่

ป่าไม้และทรัพยากรสัตว์ป่า

ตำบลบ้านค่ายอยู่ในที่เขตรากลุ่มแม่น้ำชี ป่าไม้มีน้อยมาก
มีเฉพาะป่าเศรษฐกิจ ป่าไผ่ และป่าไม้ตามฝั้่งแม่น้ำชี
สัตว์ป่าที่พบบ่อยเห็นทั่วไปตามพื้นที่ ได้แก่ กระรอกขาว กระแต
นกไพล่ดก นกแซงแซว นกกาปุด นกขอด และนกประจำถิ่นอื่นๆ
เป็นต้น

๑๐. อื่นๆ (ถ้ามีระบุด้วย)

การท่องเที่ยว ตำบลบ้านค่าย มีแหล่งท่องเที่ยวทางวัฒนธรรม คือ
การแสดงของช่างบ้านค่ายหมื่นแผ้ว ประเพณีสงกรานต์
ก่อพระทรายดอกไม้สด รดน้ำดำหัวผู้ใหญ่ ประเพณีเข้าพรรษา
กราบนมัสการพระธาตุชัยภูมินทร์ ณ วัดชุมพลสวรรค์ บ้านท่าหว้า
เป็นต้น ส่วนแหล่งท่องเที่ยวทางธรรมชาติ การล่องแพลำน้ำชี
กินปลาบึงแหล่งนรา เป็นต้น

ส่วนที่ ๒

สรุปผลการพัฒนาท้องถิ่นตามแผนพัฒนาท้องถิ่น (พ.ศ. ๒๕๖๑ - ๒๕๖๔)

๑. สรุปผลการดำเนินงานตามงบประมาณที่ได้รับ และการเบิกจ่ายงบประมาณ ในปีงบประมาณ พ.ศ. ๒๕๖๑ - ๒๕๖๔

๑.๑ สรุปสถานการณ์พัฒนา การตั้งงบประมาณ

การเบิกจ่ายงบประมาณ

ตามท้องักการบริหารส่วนตำบลบ้านค่าย
ได้ดำเนินการจัดทำแผนพัฒนาท้องถิ่น (พ.ศ. ๒๕๖๑ - ๒๕๖๔) ขึ้นมา
เพื่อใช้เป็นกรอบในการจัดทำแผนพัฒนาท้องถิ่น (พ.ศ. ๒๕๖๑ - ๒๕๖๔)
อันมีลักษณะเป็นแผนพัฒนาเศรษฐกิจและสังคมขององค์กรปกครองส่วนท้องถิ่น
น เป็นแผนที่สอดคล้องกับแผนยุทธศาสตร์การพัฒนา

อันมีลักษณะเป็นการกำหนดแผนงานโครงการที่จัดทำขึ้นตามงบประมาณแต่ละปีซึ่งมีความต่อเนื่องและเป็นแผนที่กำหนดครอบคลุมระยะเวลาสี่ปี โดยมีการทบทวนและปรับปรุงเป็นประจำทุกปี โดยองค์การบริหารส่วนตำบลบ้านค่ายได้ใช้แผนพัฒนาท้องถิ่นเป็นกรอบในการจัดทำงบประมาณประจำปี การจ่ายขาดเงินสะสม เงินอุดหนุนเฉพาะกิจ โครงการที่หน่วยงานอื่นมาดำเนินการให้รวมทั้งวางแนวทางเพื่อให้การปฏิบัติให้บรรลุวัตถุประสงค์ตามโครงการที่กำหนดไว้ในแผนพัฒนาท้องถิ่น

๑.๒

การประเมินผลการนำแผนพัฒนาท้องถิ่น ไปปฏิบัติในเชิงปริมาณและเชิงคุณภาพ

การประเมินผลการนำแผนพัฒนาไปปฏิบัติในเชิงปริมาณ

การประเมินผลการนำแผนพัฒนาไปปฏิบัติในเชิงปริมาณในแผนพัฒนาท้องถิ่น (พ.ศ. ๒๕๖๑ - ๒๕๖๔) มีจำนวนโครงการ/กิจกรรม จำนวน ๙๘ โครงการ สามารถครอบคลุมงานทุกด้าน โดยจัดลำดับความจำเป็นเร่งด่วนและค้ำประกันรายได้ที่องค์การบริหารส่วนตำบลบ้านค่ายได้รับ ซึ่งผลการดำเนินงานตามแผนพัฒนาท้องถิ่นของปีงบประมาณ (พ.ศ. ๒๕๖๑ - ๒๕๖๔) จำนวนโครงการเทียบเป็นร้อยละ ดังนี้

ยุทธศาสตร์	จำนวนโครงการ	
	ที่ปรากฏอยู่ในแผน	ที่ได้ปฏิบัติ
๑. ยุทธศาสตร์การพัฒนาโครงสร้างพื้นฐาน	๓๕	๑๔
๒. ยุทธศาสตร์การพัฒนาด้านการเกษตร	๑๑	๓
๓. ยุทธศาสตร์การพัฒนาเศรษฐกิจ	๑๒	๑
๔. ยุทธศาสตร์การพัฒนาด้านสังคม คุณภาพชีวิต และสาธารณสุข	๑๘	๑๔
๕. ยุทธศาสตร์การพัฒนาด้านสังคม ศาสนา ศิลปวัฒนธรรม	๕	๓
๖. ยุทธศาสตร์การพัฒนาด้านการบริหาร และการปกครอง	๑๒	๘
๗. ยุทธศาสตร์การพัฒนาด้านทรัพยากรธรรมชาติและสิ่งแวดล้อม	๔	๑
รวม	๙๘	๔๔

การประเมินประสิทธิผลของแผนพัฒนาในเชิงคุณภาพ

การจัดทำแผนพัฒนาท้องถิ่นมีความสอดคล้องกับแผนยุทธศาสตร์การพัฒนาขององค์การบริหารส่วนตำบลบ้านค่ายรอบยุทธศาสตร์เป็นการพัฒนาขององค์กรปกครองส่วนท้องถิ่นในเขตจังหวัดชัยภูมิ

และแผนพัฒนาระดับต่างๆ โดยยึดถือปรัชญาและแนวคิดเศรษฐกิจพอเพียง
ให้ความสำคัญกับการพัฒนาทุนทางสังคม มีการนำข้อมูลความจำเป็นพื้นฐาน
(จปฐ.) ข้อมูลพื้นฐานระดับหมู่บ้าน (กชช.๒ค.)
และข้อมูลพื้นฐานในการพัฒนาจากหน่วยงานต่างๆ
มาพิจารณาประกอบการจัดทำแผนพัฒนาท้องถิ่น และคำนึงถึงหลักการ
บูรณาการโครงการระหว่างองค์กรปกครองส่วนท้องถิ่นด้วยกันและระหว่างอง
ค์กรปกครองส่วนท้องถิ่นกับหน่วยงานอื่นๆ
สำหรับโครงการ/กิจกรรมที่นำมาบรรจุไว้ในแผนพัฒนาท้องถิ่นจะเป็นข้อเสนอ
ขอของประชาคมท้องถิ่นและแผนชุมชนซึ่งเป็นปัญหาความต้องการของประชา
ชนจากการวัดเวทีประชาคม
และได้คำนึงถึงความเป็นไปได้ในการปฏิบัติโดยคำนึงถึงสถานะทางการคลังแ
ละความจำเป็นเร่งด่วนที่ต้องดำเนินการ
เพื่อให้แผนพัฒนาสามปีเป็นกรอบในการจัดทำงบประมาณรายจ่ายประจำปีที
ใกล้เคียงความจริง สามารถตอบสนองความต้องการของประชาชนอย่างแท้จริง

๒. ผลที่ได้รับจากการดำเนินงานในปีงบประมาณ (พ.ศ.๒๕๖๑ - ๒๕๖๔)

จากการติดตามและประเมินผลแผนพัฒนาท้องถิ่น (พ.ศ.๒๕๖๑ -
๒๕๖๔) ขององค์การบริหารส่วนตำบลบ้านค่าย
ตามที่ได้กำหนดยุทธศาสตร์ทั้ง ๓ ด้าน บรรจุโครงการไว้ จำนวน ๙๘
โครงการ สามารถนำแผนมาเป็นข้อบัญญัติงบประมาณประจำปี พ.ศ.๒๕๖๑
จำนวน ๓๑ โครงการ คิดเป็นร้อยละ ๖๑
ของโครงการทั้งหมดตามแผนพัฒนาท้องถิ่น (พ.ศ.๒๕๖๑ - ๒๕๖๔)

๓. สรุปปัญหาอุปสรรคการดำเนินงานที่ผ่านมาแนวทางแก้ไข ปีงบประมาณ (พ.ศ.๒๕๖๑ - ๒๕๖๔)

๑. จำนวนโครงการที่ตั้งไว้ในแผนมีมาก
ทำให้อัตราความสำเร็จในการนำแผนไปปฏิบัติอยู่ในระดับค่อนข้างต่ำ
๒. แผนงานโครงการได้ตั้งไว้ครอบคลุมตามยุทธศาสตร์
แต่มีงบประมาณไม่เพียงพอในการดำเนินการ
๓. มีการโอนเงินงบประมาณบ่อยครั้ง
และเงินอุดหนุนที่ได้รับจัดสรรน้อย
๔. เมื่อมีงบประมาณดำเนินการมีปัจจัยภายนอกมากกระทบ
จึงทำให้ต้องเปลี่ยนแปลงโครงการ
๕. ระยะเวลาในการดำเนินงานบางโครงการไม่เป็นไปตามแผนการดำเนินงานที่
ตั้งไว้

ส่วนที่ ๓

ยุทธศาสตร์องค์กรปกครองส่วนท้องถิ่น

๑. ความสัมพันธ์ระหว่างแผนพัฒนาระดับมหภาค

๑.๑ แผนยุทธศาสตร์ชาติ ๒๐ ปี

วิสัยทัศน์ : “ประเทศไทยมีความมั่นคง มั่งคั่ง ยั่งยืน เป็นประเทศพัฒนาแล้ว ด้วยการพัฒนาตามปรัชญาของเศรษฐกิจพอเพียง”

- ความมั่นคง

- ก า ร มี ค ว า ม มั่น ค ง ป ล อ ด ภัย จากภัยและการเปลี่ยนแปลงทั้งภายในประเทศและภายนอกประเทศในทุกระดับ ทั้งระดับประเทศ สังคม ชุมชน ครัวเรือน และปัจเจกบุคคล และมีความมั่นคงในทุกมิติ ทั้งมิติเศรษฐกิจ สังคม สิ่งแวดล้อม และการเมือง
- ประเทศ มีความมั่นคงในเอกราชและอธิปไตย มีสถาบันชาติ ศาสนา พระมหากษัตริย์ที่เข้มแข็งศูนย์กลางและเป็นที่ยึดเหนี่ยวจิตใจของประชาชน ระบบการเมืองที่มั่นคงเป็นกลไกที่นำไปสู่การบริหารประเทศที่ต่อเนื่องและโปร่งใสตามหลักธรรมาภิบาล
- สังคม มีความปรองดองและความสามัคคี สามารถผนึกกำลังเพื่อพัฒนาประเทศ ชุมชน มีความเข้มแข็ง ครอบคลุม มีความอบอุ่น
- ประชาชน มีความมั่นคงในชีวิตรมร่าและรายได้ที่มั่นคงพอเพียงกับการดำรงชีวิต มีที่อยู่อาศัยและความปลอดภัยในชีวิตทรัพย์สิน
- ฐานทรัพยากรและสิ่งแวดล้อม มีความมั่นคงของอาหาร พลังงาน และน้ำ

- ความมั่นคง

- ประเทศไทยมีการขยายตัวของเศรษฐกิจอย่างต่อเนื่อง ยก ระดับ เข้า สู่ ก ลุ่ม ป ระ เ ท ศ ร า ย ได้ สูง

ความเหลื่อมล้ำของการพัฒนาลดลง ประชากรได้รับผลประโยชน์จากการพัฒนาอย่างเท่าเทียมกันมากขึ้น

- เศรษฐกิจมีความสามารถในการแข่งขันสูง สามารถสร้างรายได้ทั้งจากภายในและภายนอกประเทศสร้างฐานเศรษฐกิจและสังคมแห่งอนาคต และเป็นจุดสำคัญของการเชื่อมโยงในภูมิภาคคมนาคมขนส่งการผลิต การค้า การลงทุน และการทางธุรกิจ มีบทบาทสำคัญในระดับภูมิภาคและระดับโลก เกิดสายสัมพันธ์ทางเศรษฐกิจและการค้าอย่างมีพลัง
- ความสมบูรณ์ในทุนที่จะสามารถสร้างการพัฒนาต่อเนื่อง ได้แก่ ทุนมนุษย์ ทุนทางปัญญา ทุนทางการเงิน ทุนที่เป็นเครื่องมือเครื่องจักร ทุนทางสังคม และทุนทรัพยากรธรรมชาติและสิ่งแวดล้อม

- ความยั่งยืน

- การพัฒนาที่สามารถสร้างความเจริญรายได้ และคุณภาพชีวิตของประชาชนให้เพิ่มขึ้นอย่างต่อเนื่องซึ่งเป็นการเจริญเติบโตของเศรษฐกิจที่ไม่ใช่ทรัพยากรธรรมชาติเกินพอดี ไม่สร้างมลภาวะต่อสิ่งแวดล้อมจนเกินความสามารถในการรองรับและเยียวยาของระบบนิเวศน์
- การผลิตและการบริโภคเป็นมิตรกับสิ่งแวดล้อม และสอดคล้องกับกฎระเบียบของประชาคมโลกซึ่งเป็นที่ยอมรับร่วมกัน ความอุดมสมบูรณ์ของทรัพยากรธรรมชาติและสิ่งแวดล้อมมีคุณภาพดีขึ้น คนมีความรับผิดชอบต่อสังคม มีความเอื้ออาทร เสียสละเพื่อประโยชน์ส่วนรวม
- มุ่งประโยชน์ส่วนรวมอย่างยั่งยืน ให้ความสำคัญกับการมีส่วนร่วมของประชาชนทุกภาคส่วน เพื่อการพัฒนาในทุกระดับอย่างสมดุล มีเสถียรภาพ และยั่งยืน
- ประชาชนทุกภาคส่วนในสังคมยึดถือและปฏิบัติตามปรัชญาของเศรษฐกิจพอเพียง

กรอบแนวทางที่สำคัญของยุทธศาสตร์ชาติระยะ ๒๐ ปี

๑. ด้านความมั่นคง

(๑) เสริมสร้างความมั่นคงของสถาบันหลักและการปกครองระบอบประชาธิปไตยอันมีพระมหากษัตริย์ทรงเป็นประมุข

(๒) ปฏิรูปกลไกการบริหารประเทศและพัฒนาความมั่นคงทางการเมือง ขจัดคอร์รัปชัน สร้างความเชื่อมั่นในกระบวนการยุติธรรม

(๓) การรักษาความมั่นคงภายในและความสงบเรียบร้อยภายใน ตลอดจนการบริหารจัดการความมั่นคงชายแดนและชายฝั่งทะเล

(๔) การพัฒนาระบบกลไก มาตรการและความร่วมมือระหว่างประเทศทุกระดับ และรักษาดุลยภาพความสัมพันธ์กับประเทศมหาอำนาจ เพื่อป้องกันและแก้ไขปัญหาด้านความมั่นคงรูปแบบใหม่

(๕) การพัฒนาเสริมสร้างศักยภาพการป้องกันประเทศ การรักษาความสงบเรียบร้อยภายในประเทศ สร้างความร่วมมือกับประเทศเพื่อนบ้านและมิตรประเทศ

(๖) การพัฒนาระบบการเตรียมพร้อมแห่งชาติและระบบบริหารจัดการภัยพิบัติ รักษาความมั่นคงของฐานทรัพยากรธรรมชาติ สิ่งแวดล้อม

(๗) การปรับกระบวนการทำงานของกลไกที่เกี่ยวข้องจากแนวตั้งสู่แนวระนาบมากขึ้น

๒. ด้านการสร้างความสามารถในการแข่งขัน

(๑) การพัฒนาสมรรถนะทางเศรษฐกิจ ส่งเสริมการค้า การลงทุน พัฒนาสู่ชาติการค้า

(๒) การพัฒนาภาคการผลิตและบริการ เสริมสร้างฐานการผลิตเข้มแข็ง ยั่งยืน และส่งเสริมเกษตรกรรายย่อยสู่เกษตรยั่งยืนเป็นมิตรกับสิ่งแวดล้อม

(๓) การพัฒนาผู้ประกอบการและเศรษฐกิจชุมชน พัฒนาทักษะผู้ประกอบการ ยกกระดับผลิตภาพแรงงานและพัฒนา SMEs สู่สากล

(๔) การพัฒนาพื้นที่เศรษฐกิจพิเศษ และเมือง พัฒนาเขตเศรษฐกิจพิเศษชายแดน และพัฒนาระบบเมืองศูนย์กลางความเจริญ

(๕) การลงทุนพัฒนาโครงสร้างพื้นฐาน ด้านการขนส่ง ความมั่นคงและพลังงานระบบเทคโนโลยีสารสนเทศ และการวิจัย และพัฒนา

(๖) การเชื่อมโยงกับภูมิภาคและเศรษฐกิจโลก สร้างความเป็นหุ้นส่วน การพัฒนากับนานาชาติ ส่งเสริมให้ไทยเป็นฐานของการประกอบธุรกิจ ฯลฯ

๓. ด้านการพัฒนาและเสริมศักยภาพคน

(๑) การพัฒนาศักยภาพคนตลอดช่วงชีวิต

(๒) การยกระดับการศึกษาและการเรียนรู้ให้มีคุณภาพเท่าเทียมและทั่วถึง

(๓) ปลุกฝังระเบียบวินัย คุณธรรม จริยธรรม ค่านิยมที่พึงประสงค์

(๔) การสร้างเสริมให้คนมีสุขภาพที่ดี

(๕) การสร้างความอยู่ดีมีสุขของครอบครัวไทย

๔. ด้านการสร้างโอกาสความเสมอภาค และเท่าเทียมกันทางสังคม

- (๑) สร้างความมั่นคงและการลดความเหลื่อมล้ำ ทางเศรษฐกิจและสังคม
- (๒) พัฒนาระบบบริการและระบบบริหารจัดการสุขภาพ
- (๓) มีสภาพแวดล้อมและนวัตกรรมที่เอื้อต่อการดำรงชีวิตในสังคมสูงวัย
- (๔) สร้างความเข้มแข็งของสถาบันทางสังคม
- ทุนทางวัฒนธรรมและความเข้มแข็งของชุมชน
- (๕) พัฒนาการสื่อสารมวลชนให้เป็นกลไกในการสนับสนุนการพัฒนา

๕. ด้านการสร้างการเติบโตบนคุณภาพชีวิตที่เป็นมิตรกับสิ่งแวดล้อม

- (๑) จัดระบบอนุรักษ์ ฟื้นฟูและป้องกันการทำลายทรัพยากรธรรมชาติ
- (๒) วางระบบบริหารจัดการน้ำให้มีประสิทธิภาพทั้ง ๒๕ ลุ่มน้ำ
- เน้นการปรับระบบการบริหารจัดการอหภกัยอย่างบูรณาการ
- (๓) การพัฒนาและใช้พลังงานที่เป็นมิตรกับสิ่งแวดล้อม
- (๔) การพัฒนาเมืองอุตสาหกรรมเชิงนิเวศและเมืองที่เป็นมิตรกับสิ่งแวดล้อม
- (๕) การร่วมลดปัญหาโลกร้อนและปรับตัวให้พร้อมกับการเปลี่ยนแปลงสภาพภูมิอากาศ
- (๖) การใช้เครื่องมือทางเศรษฐศาสตร์และนโยบายการคลังเพื่อสิ่งแวดล้อม

๖. ด้านการปรับสมดุลและพัฒนา ระบบการบริหารจัดการภาครัฐ

- (๑) การปรับปรุงโครงสร้าง บทบาท ภารกิจของหน่วยงาน ภาครัฐ ให้มีขนาดที่เหมาะสม
- (๒) การวางระบบบริหารราชการแบบบูรณาการ
- (๓) การพัฒนาระบบบริหารจัดการกำลังคนและพัฒนาบุคลากรภาครัฐ
- (๔) การต่อต้านการทุจริตและประพฤติมิชอบ
- (๕) การปรับปรุงกฎหมายและระเบียบต่างๆ
- (๖) ให้ทันสมัย เป็นธรรมชาติและเป็นสากล
- (๗) พัฒนาระบบการให้บริการประชาชนของหน่วยงานภาครัฐ
- (๘) ปรับปรุงการบริหารจัดการรายได้และรายจ่ายของภาครัฐ

๑.๒ แผนพัฒนาเศรษฐกิจและสังคมแห่งชาติ ฉบับที่ ๑๒

๑. กรอบวิสัยทัศน์แผนพัฒนาฯ ฉบับที่ ๑๒

จากสถานะของประเทศและบริบทการเปลี่ยนแปลงต่างๆ ที่ประเทศกำลังประสบอยู่ ทำให้การกำหนดวิสัยทัศน์แผนพัฒนา ฉบับที่ ๑๒

ยังคงมีความต่อเนื่องจากวิสัยทัศน์แผนพัฒนาฯ ฉบับที่ ๑๑ และกรอบหลักการของการวางแผนน้อมรับและประยุกต์ใช้หลักปรัชญาของเศรษฐกิจพอเพียง ยึดเป็นศูนย์กลางของการพัฒนาอย่างมีส่วนร่วม ก้าวพัฒนาที่ยึดหลักสมดุล ยั่งยืนโดยวิสัยทัศน์ของการพัฒนาในวิสัยทัศน์แผนพัฒนาฯ ฉบับที่ ๑๒ ต้องให้ความสำคัญกับการกำหนดทิศทางพัฒนาที่มุ่งสู่การเปลี่ยนผ่านประเทศไทยจากประเทศ

ที่มีรายได้ปานกลางไปสู่ประเทศที่มีรายได้สูง มีความมั่นคง และยั่งยืน สังคมอยู่ร่วมกันอย่างมีความสุข และนำไปสู่การบรรลุวิสัยทัศน์ระยะยาว “มั่นคง มั่งคั่ง ยั่งยืน” ของประเทศ

๒. การกำหนดตำแหน่งทางยุทธศาสตร์ของประเทศ (Country Strategic Positioning)

เป็นการกำหนดตำแหน่งทางยุทธศาสตร์ของประเทศที่สอดคล้องกับยุทธศาสตร์ชาติที่ ส ศ ช . ได้จัดทำขึ้น ประเทศไทยเป็นประเทศรายได้สูงที่มีการกระจายรายได้อย่างเป็นธรรม เป็นศูนย์กลางด้านการขนส่งและโลจิสติกส์ของภูมิภาคความเป็นชาติการค้าและ บริการ (Trading and Service Nation) เป็นแหล่งผลิตสินค้าเกษตรอินทรีย์และเกษตรปลอดภัย แห่งอุตสาหกรรมสร้างสรรค์และมีนวัตกรรมสูงที่เป็นมิตรต่อสิ่งแวดล้อม

๓. ยุทธศาสตร์การพัฒนาประเทศ

ยุทธศาสตร์ที่ ๑ : การสร้างเสริมและพัฒนาศักยภาพทุนมนุษย์

ยุทธศาสตร์ที่ ๒ : การสร้างความเป็นธรรมและลดความเหลื่อมล้ำในสังคม

ยุทธศาสตร์ที่ ๓ : การสร้างความเข้มแข็งทางเศรษฐกิจและแข่งขันได้อย่างยั่งยืน

ยุทธศาสตร์ที่ ๔ : การเติบโตที่เป็นมิตรกับสิ่งแวดล้อมเพื่อการพัฒนาอย่างยั่งยืน

ยุทธศาสตร์ที่ ๕ : การเสริมสร้างความมั่นคงแห่งชาติเพื่อพัฒนาประเทศสู่ความมั่งคั่งและยั่งยืน

ยุทธศาสตร์ที่ ๖ : การบริหารจัดการในภาครัฐ การป้องกันการทุจริตประพฤตมิชอบและ

ธรรมาภิบาลในสังคมไทย

ยุทธศาสตร์ที่ ๗ : การพัฒนาโครงสร้างพื้นฐานและระบบโลจิสติกส์

ยุทธศาสตร์ที่ ๘ : การพัฒนาวิทยาศาสตร์ เทคโนโลยี วิจัย และนวัตกรรม

ยุทธศาสตร์ที่ ๙ : การพัฒนาภาค เมือง และพื้นที่เศรษฐกิจ

ยุทธศาสตร์ที่ ๑๐ : ความร่วมมือระหว่างประเทศเพื่อการพัฒนา

๔. เป้าหมาย

- การหลุดพ้นจากกับดักประเทศรายได้ปานกลางสู่รายได้สูง

(๑) เศรษฐกิจขยายตัวเฉลี่ยไม่ต่ำกว่าร้อยละ ๕.๐

(๒) ผลิตภัณฑ์มวลรวมในประเทศต่อหัว (GDP Per Capita) และรายได้ประชาชาติต่อหัว (GNP Capita) ณ สิ้นแผนพัฒนาฯ ฉบับที่ ๑๒ ในปี ๒๕๖๔ เพิ่มขึ้นเป็น ๓๑๗,๐๕๑ บาท (๙,๓๒๕ ดอลลาร์ สหรัฐ.) และ ๓๐๑,๑๙๙ บาท (๘,๘๕๙ ดอลลาร์ สหรัฐ.) ต่อคนต่อปี

(๓) ผลผลิตภาพการผลิตเพิ่มขึ้นไม่ต่ำกว่าเฉลี่ยร้อยละ ๒.๕ ต่อปี

(๔) การลงทุนรวมขยายตัวไม่ต่ำกว่าเฉลี่ยร้อยละ ๘.๐ (การลงทุนขยายตัวของการลงทุนภาครัฐไม่ต่ำกว่าร้อยละ ๑๐.๐ และการลงทุนของภาคเอกชนขยายตัวไม่ต่ำกว่าเฉลี่ยร้อยละ ๗.๕ ในขณะที่ปริมาณการส่งออกขยายตัวเฉลี่ยไม่ต่ำกว่าร้อยละ ๔.๐ ต่อปี)

-
การพัฒนาศักยภาพคนให้สนับสนุนการเจริญเติบโตของประเทศและการสร้างสังคมสูงวัยอย่างมีคุณภาพ

(๑) ประชาชนทุกช่วงวัยมีความมั่นคงทางด้านเศรษฐกิจและสังคม (Socio Economic Security) และมีคุณภาพชีวิตที่ดี

(๒) การศึกษาและการเรียนรู้ได้รับการพัฒนาคุณภาพ

(๓) สถาบันทางสังคมมีความเข้มแข็งเป็นรากฐานที่เอื้อต่อการพัฒนาคน
- การลดความเหลื่อมล้ำในสังคม

(๑) การกระจายรายได้มีความเท่าเทียมกันมากขึ้น

(๒) บริการทางสังคมมีคุณภาพและมีการกระจายอย่างทั่วถึง

-
การสร้างการเจริญเติบโตทางเศรษฐกิจและสังคมที่เป็นมิตรกับสิ่งแวดล้อม

(๑) รักษาความมั่นคงของฐานทรัพยากร
สร้างสมดุลระหว่างการอนุรักษ์และการใช้ประโยชน์อย่างยั่งยืนและเป็นธรรม

(๒) ขับเคลื่อนประเทศสู่เศรษฐกิจและสังคมที่เป็นมิตรต่อสิ่งแวดล้อม

(๓)
เพิ่มขีดความสามารถในการรับมือภัยพิบัติและการเปลี่ยนแปลงสภาพภูมิอากาศ

(๔)
เพิ่มประสิทธิภาพและเสริมสร้างธรรมาภิบาลในการบริหารจัดการทรัพยากรธรรมชาติและสิ่งแวดล้อม

(๕)
มีการบริหารจัดการน้ำให้สมดุลระหว่างการอุปสงค์และอุปทานของน้ำ

- การบริหารราชการแผ่นดินที่มีประสิทธิภาพ

(๑) การบริหารงานภาครัฐที่โปร่งใส เป็นธรรม มีประสิทธิภาพ และมีส่วนร่วม

(๒) ขจัดการทุจริตคอร์รัปชัน

(๓) มีการกระจายอำนาจที่เหมาะสม

๕. แนวทางการพัฒนา

๑

การยกระดับศักยภาพการแข่งขันและการหลุดพ้นกับดักรายได้ปานกลางสู่รายได้สูง

-
การส่งเสริมด้านการวิจัยและพัฒนาสถานะแวดล้อมของพัฒนาวิทยาศาสตร์ เทคโนโลยีวิจัย และนวัตกรรม ทั้งด้านการลงทุนในการวิจัยและพัฒนา ด้านบุคลากรวิจัย ด้านโครงสร้างพื้นฐาน และด้านการบริหารจัดการ รวมทั้งสนับสนุนและผลักดันให้ผู้ประกอบการมีบทบาทหลักด้านเทคโนโลยีและนวัตกรรมตลอดจนผลักดันงานวิจัยและพัฒนาให้ใช้ประโยชน์อย่างแท้จริงทั้งเชิงพาณิชย์และสาธารณะโดยให้ความสำคัญคุ้มครองทรัพย์สินทางปัญญา

-
การพัฒนาผลิตภาพแรงงานสร้างความร่วมมือระหว่างภาครัฐและภาคเอกชนในการพัฒนากำลังคนและแรงงานให้มีทักษะความรู้และสมรรถนะที่สอดคล้องกับความต้องการของตลาดและรองรับการเปิดเสรีของประชาคมอาเซียน โดยยกระดับและพัฒนาสมรรถนะแรงงาน ไทยด้วยเทคโนโลยี เร่งรัดให้แรงงานทั้งระบบมีการเรียนรู้ขั้นพื้นฐานเพื่อสามารถแข่งขันในตลาดแรงงานได้สนับสนุนให้แรงงานและปัจจัยการผลิตมีความยืดหยุ่นในการเคลื่อนย้ายระหว่างสาขาการผลิตและระหว่างสาขาการผลิตและระหว่างพื้นที่การผลิต

เพื่อให้แรงงานสามารถเคลื่อนย้ายไปสู่สาขาการผลิตที่มีผลิตภาพการผลิตสูงสุด

และสนับสนุนให้ผู้ประกอบการในภาคอุตสาหกรรมและบริการจัดทำกรอบคุณวุฒิวิชาชีพและมาตรฐานฝีมือแรงงานให้เป็นมาตรฐานที่เชื่อมโยงกันเพื่อยกระดับทักษะของแรงงานไทย

-
การส่งเสริมผู้ประกอบการที่เข้มแข็งและพาณิชย์ดิจิทัลพัฒนาขีดความสามารถของผู้ประกอบการให้มีความยืดหยุ่นสามารถปรับตัวและดำเนินธุรกิจท่ามกลางการดำเนินนโยบายและมาตรการการกีดกันทางการค้าในรูปแบบต่างๆ เพิ่มสัดส่วนการเป็นเจ้าของของคนไทยและสนับสนุนให้มีการขยายตลาดที่มีบรรณคดีสินค้าและช่องทางการตลาดที่เป็นของตนเองมากขึ้น

ตลอดจนพัฒนาต่อยอดอุตสาหกรรมและบริการเพื่อเข้าสู่การเป็นศูนย์กลางการผลิต บริการและอุตสาหกรรมดิจิทัล

- การลงทุนโครงสร้างพื้นฐานเร่งลงทุนและพัฒนาโครงสร้างพื้นฐานด้านการคมนาคมขนส่งเพื่อเชื่อมโยงพื้นที่เศรษฐกิจในประเทศและต่างประเทศ ทั้งการพัฒนาและปรับปรุงโครงข่ายรถไฟให้เป็นโครงข่ายหลักในการเดินทาง และขนส่งขบวนรถไฟประเทศ พัฒนาโครงข่ายระบบขนส่งสาธารณะและโครงข่ายทางหลวงพิเศษระหว่างเมืองขยายขีดความสามารถของท่าอากาศยานหลักของประเทศพัฒนาท่าเรือที่มีศักยภาพ ให้เป็นท่าเรืออิเล็กทรอนิกส์เต็มรูปแบบ รวมทั้งพัฒนาและปรับปรุงระบบโทรคมนาคมของประเทศ ตลอดจนสนับสนุนการพัฒนาด้านอุตสาหกรรมที่เกิดจากลงทุนด้านโครงสร้างพื้นฐาน เช่น อุตสาหกรรมซ่อมบำรุงและผลิตชิ้นส่วนอากาศยาน และอุตสาหกรรมระบบราง เป็นต้น เพื่อสร้างโอกาสทางเศรษฐกิจให้กับประเทศในการเป็นฐานการผลิตในภูมิภาคอาเซียน

- การปรับโครงสร้างการผลิตปรับโครงสร้างการผลิตภาคเกษตร โดยการปรับเปลี่ยนจากการผลิตสินค้าเกษตรขั้นปฐมเป็นสินค้าเกษตรแปรรูป ที่มีมูลค่าสูงมีคุณภาพและมาตรฐานสากล สามารถสร้างความเชื่อมโยงทางด้านวัตถุดิบกับประเทศเพื่อนบ้านและลดระดับการผลิตสินค้าขั้นปฐมที่สูญเสียขีดความสามารถในการแข่งขันลงสู่ระดับที่จำเป็นสำหรับการสร้างความมั่นคงทางด้านอาหารและพลังงาน จัดระบบการผลิตให้สอดคล้องกับศักยภาพพื้นที่และความต้องการของตลาดตั้งแต่ต้นน้ำถึงปลายน้ำทั้งด้านกายภาพและเศรษฐกิจรวมทั้งส่งเสริมการรวมกลุ่มทางการเกษตรจากกิจการเจ้าของคนเดียวเป็นการประกอบการในลักษณะสหกรณ์ ห้างหุ้นส่วน และบริษัท เพื่อให้เกิดการประหยัดจากขนาด พิจารณาพันธุ์พืชที่เหมาะสมกับศักยภาพของพื้นที่และแหล่งน้ำ ใช้เทคโนโลยีการผลิตในระดับที่เหมาะสม ใช้กลไกตลาดในการป้องกันความเสี่ยง ตลอดจนส่งเสริมและเร่งขยายผลแนวคิดการทำเกษตรตามหลักปรัชญาของเศรษฐกิจพอเพียงและระบบเกษตรกรรมยั่งยืนปรับโครงสร้างการผลิตภาคบริการโดยเร่งพัฒนาระบบคมนาคมขนส่งให้เกิดความเชื่อมโยงกันเป็นโครงข่ายทั้งทางบก ทางน้ำ และทางอากาศ เร่งพัฒนาท่าเทียบเรือขนานใหญ่เพื่อรองรับการเติบโตของการท่องเที่ยวทางทะเลปรับปรุงแก้ไขกฎหมายที่เกี่ยวข้องกับการท่องเที่ยวให้ครอบคลุมและทันสมัยทั้งการควบคุมกิจกรรมต่างๆเกี่ยวกับการท่องเที่ยวและส่งเสริมการท่องเที่ยวและกำหนดและจัดทำกฎหมายเพื่อยกระดับมาตรฐานการท่องเที่ยวของไทยสู่สากลและรองรับการพัฒนาการท่องเที่ยวให้สามารถแข่งขันได้ในระดับนานาชาติ

รวมทั้งส่งเสริมการพัฒนาเชิงพื้นที่ในลักษณะกลุ่มคลัสเตอร์ท่องเที่ยวโดยสนับสนุนการพัฒนาด้านการท่องเที่ยวของพื้นที่ที่มีความเชื่อมโยงทั้งกายภาพ วิถีชีวิต / วัฒนธรรมท้องถิ่น และกิจกรรมการท่องเที่ยว ตลอดจนการสร้างเชื่อมโยงด้านการท่องเที่ยวในภูมิภาคอาเซียน ทั้งประเทศที่มีพรมแดนติดกันและประเทศที่มีโครงข่ายคมนาคมขนส่งเชื่อมโยงกันเพื่อให้เกิดการพัฒนาแบบองค์รวมทั้งระบบพัฒนาต่อยอดอุตสาหกรรมอนาคต เพื่อเป็นแหล่งการถ่ายทอดเทคโนโลยี เชื่อมโยงการผลิตกับอุตสาหกรรมที่เป็นฐานรายได้ประเทศ และเป็นกลไกการขับเคลื่อนเศรษฐกิจไทยให้ไปสู่การเป็นศูนย์กลางการผลิตและบริการทั้งในระดับอนุภูมิภาคและในภูมิภาคอาเซียนพัฒนาโครงสร้างพื้นฐานที่สนับสนุนการขยายตัวด้านการค้าการลงทุน เช่น โลจิสติกส์และพลังงาน รวมทั้งปัจจัยสนับสนุนการลงทุนอื่นๆ เช่น ลดอุปสรรคการเคลื่อนย้ายเงินทุนระหว่างประเทศ เป็นต้นส่งเสริมการนำเทคโนโลยีและนวัตกรรมมาประยุกต์ใช้ทั้งภาคการผลิต การตลาด การบริหารจัดการการเงินและโลจิสติกส์ เชื่อมโยงเศรษฐกิจดิจิทัล ในการอำนวยความสะดวกทางการค้าการลงทุนด้วยระบบอิเล็กทรอนิกส์และสนับสนุนการลงทุนเพื่อสร้างเศรษฐกิจและสังคมแห่งปัญญาและการเรียนรู้มุ่งเน้น การพัฒนาธุรกิจเชิงสร้างสรรค์ การลงทุนที่ใช้เทคโนโลยีขั้นสูงและเป็นมิตรกับสิ่งแวดล้อม การประหยัดพลังงาน และการใช้พลังงานทดแทน การลงทุนด้านการวิจัยและพัฒนาเชิงพาณิชย์ การจัดตั้งสำนักงานใหญ่ข้ามประเทศ บริษัทการค้าระหว่างประเทศ รวมทั้งการให้ความสำคัญเรื่องความรับผิดชอบต่อสังคมและการตอบแทนสู่สังคมขององค์กร และกิจการเพื่อสังคม

๒

การพัฒนาศักยภาพคนตามช่วงวัยและการปฏิรูประบบเพื่อสร้างสังคมสูงวัยอย่างมีคุณภาพ

การพัฒนาศักยภาพคนในทุกช่วงวัยให้สนับสนุนการเจริญเติบโตของประเทศโดยช่วงวัยเด็กตั้งแต่แรกเกิดให้มีพัฒนาการที่สมวัยในทุกด้าน วัยเรียน วัยรุ่น ให้มีทักษะและการเรียนรู้ทักษะชีวิตสามารถอยู่ร่วมกับผู้อื่นภายใต้บริบทสังคมที่เป็นพหุวัฒนธรรม วัยแรงงานให้พัฒนายกระดับสมรรถนะฝีมือแรงงานเพื่อสร้างผลิตภาพเพิ่มให้กับประเทศ วัยผู้สูงอายุให้มีการทำงานที่เหมาะสมตามศักยภาพและประสบการณ์มีรายได้ นวัตกรรมดี ๆ รุ่งเรืองชีวิต มีการสร้างเสริมและฟื้นฟูสุขภาพเพื่อป้องกันหรือชะลอความทุกพลภาพและโร

ค เรื่อ รัง ต่าง ๆ ที่ จะ ก่อ ให้ เกิด ภา ระ แก่ ปัจ จัย บุ คค ล ครอบ ครัว และ ระบบ บริ การ สุข ภา พ

- การ ยก รั ด ด้ บ คุณ ภา พ การ ศึกษ า และ การ เรียน รู้ ให้ มี คุณ ภา พ เท่า เทียม และ ทัว ด้ ง โด ย

(๑) ป ฎิ ธิ รู ป ระ บ บ บริ หาร ด้ ก ร ท าง การ ศึกษ า โด ย ป รั บ ระ บ บ บริ หาร ด้ ก ร การ ศึกษ า ใหม่ เพื่อ สร้าง ความ รั บ ผิด ชอบ ต่อ ผล ด้ พ ธ์ (Accountability)

(๒) ป ฎิ ธิ รู ป ระ บ บ การ ค ด้ ง ด้ า น การ ศึกษ า เพื่อ เพิ่ม คุณ ภา พ และ ประ สิ ทธิ ภา พ การ ด้ ก ร การ ศึกษ า โด ย การ ด้ ก ร สรร บ ประ มาณ ตรง สู้ ผู้ เรียน ส่ง เสริม การ มี ส่วน ร่วม จาก ภาค เอก ชน ใน การ ด้ ก ร การ ศึกษ า

(๓) พ ั ด ม นา คุณ ภา พ ครู ทั้ง ระ บ บ ด้ ง ด้ ก ร ระ บ บ การ ผลิ ต สรร หา และ การ ค ด้ เลื ก ให้ ได้ คน ดี คน เก่ง รวม ทั้ง ระ บ บ การ ประ เมิ น และ รั บ รอง คุณ ภา พ ที่ เน้น ผล ด้ พ ธ์ จาก ตัว ผู้ เรียน

(๔) ป ฎิ ธิ รู ป ระ บ บ การ เรียน รู้ โด ย มุ่ง ด้ ก ร การ เรียน รู้ โด ย มุ่ง ด้ ก ร การ เรียน รู้ เพื่อ สร้าง สม รร ด นะ ก ำ ลัง คน ทั้ง ระ บ บ การ ศึกษ า ด้ ง ด้ ก ร ระ ด้ บ ป ฐ ม ศึกษ า จน ด้ ก ร การ เรียน รู้ ต ล อ ด ชี วิ ต พ ั ด ม นา สื่ อ เพื่อ การ เรียน รู้ ป รั บ หลั ก สุต ร และ ผลิ ต ก ำ ลัง คน ให้ สอน คล ด้ ง ก ับ การ เป ลี ย น แ ป ล ง แ ละ ความ ต ้อ ง ก ร ข อ ง ต ล าด การ วิ จั ย และ การ ใช้ เทคโนโลยี และ สื่ อ เพื่อ การ เรียน รู้

- การ พ ั ด ม นา ด้ า น สุข ภา พ โด ย ส่ง เสริม การ พ ั ด ม นา เทคโนโลยี และ นวั ต กรรม ท าง การ แพทย์ เพื่อ รอง รั บ การ เป็น ส ัง ค ม ผู้ สูง อายุ ทั้ง ใน ด้ า น ผลิ ต ภั ณ ฑ์ สุข ภา พ และ ที่ อยู่ อา ศั ย สำ หรับ ผู้ สูง อายุ ด้ ก ร ด้ บ การ บริ หาร ด้ ก ร ระ บ บ สุข ภา พ เพื่อ ลด ความ เหลื อ ม ล ำ และ สร้าง ความ ย ั ง ยี น ใน ระ ยะ ย าว โด ย พ ั ด ม นา ระ บ บ ข ้อมูล สาร ส น เท ศ เพื่อ การ บริ หาร ทรั พ ยา กร ด้ า น สาธารณ สุข บู รณา การ ระ บ บ หลั ก ประ ก ัน สุข ภา พ ภาค รั ฐ ให้ เกิด ความ เป็น เอก ภา พ ใน การ บริ หาร ด้ ก ร และ การ ใช้ ทรั พ ยา กร และ ส่ง เสริม การ อภิ บาล ระ บ บ สุข ภา พ ใน รู ป แบบ เครือ ข าย ที่ มี การ ใช้ ทรั พ ยา กร รั บ พ ั ด ม นา ศัก ย ภา พ ของ ประ เ ศ ศ ไทย สู่ การ เป็น ศูนย์ กลาง สุข ภา พ นานา ช า ตี ทั้ง ใน ด้ า น ศูนย์ กลาง บริ การ สุข ภา พ (Medical Service Hub) ศูนย์ กลาง บริ การ เพื่อ ส่ง เสริม สุข ภา พ (Wellness Hub) ศูนย์ กลาง ยา และ ผลิ ต ภั ณ ฑ์ เพื่อ สุข ภา พ (Product Hub) และ ศูนย์ กลาง บริ การ วิ ชา การ และ งาน วิ จั ย (Academic Hub) เพื่อ นำ ราย ได้ กลับ มา ใช้ ยก รั ด ด้ บ คุณ ภา พ บริ การ สาธารณ สุข ภาย ใน ประ เ ศ ศ รว ม ทั้ง ส่ง เสริม การ ให้ ความ สำ ค ัญ ก ับ มิ ตี สุข ภา พ ใน ทุก น โย บาย สาธารณ สุข (Health in All Policies)

เพื่อให้การขับเคลื่อนนโยบายของทุกภาคส่วนตระหนักถึงผลกระทบของนโยบายสาธารณะที่มีต่อสุขภาพของประชาชน

-
การสร้างสภาพแวดล้อมและนวัตกรรมที่เอื้อต่อการดำรงชีพในสังคมสูงวัย โดยการปรับปรุงสภาพแวดล้อมและความจำเป็นกายภาพให้เหมาะกับวัย และการพัฒนาระบบการดูแลผู้สูงอายุในรูปแบบที่หลากหลายทั้งในด้านการจัดบริการสุขภาพและสวัสดิการสังคมอย่างบูรณาการ โดยการมีส่วนร่วมของทุกภาคส่วนอย่างต่อเนื่อง รวมทั้งพัฒนาชุมชนที่มีศักยภาพและความพร้อมให้เป็นต้นแบบของการดูแลผู้สูงอายุเพื่อขยายผลไปสู่ชุมชนอื่น ตลอดจนการพัฒนานวัตกรรมในการใช้ชีวิตประจำวันสำหรับผู้สูงอายุ

๓. การลดความเหลื่อมล้ำทางสังคม

- การยกระดับรายได้และสร้างโอกาสในการประกอบอาชีพ มุ่งเน้นการเพิ่มผลิตภาพแรงงาน โดยสนับสนุนให้แรงงานมีโอกาสเข้าถึงการเรียนรู้และพัฒนาทักษะฝีมือแรงงาน อย่างมีมาตรฐาน ปรับโครงสร้างค่าจ้างแรงงานให้ชัดเจนและสะท้อนทักษะฝีมือแรงงานอย่างแท้จริง
เร่งผลักดันให้การใช้ระบบมาตรฐานคุณวุฒิวิชาชีพและมาตรฐานฝีมือแรงงาน ในทางปฏิบัติอย่างเป็นรูปธรรม นอกจากนี้ เพิ่มผลิตภาพทางการผลิตของเกษตรกรรายย่อย โดยสนับสนุนการวิจัยและพัฒนาและการผลิตทางการเกษตรที่สอดคล้องกับพื้นที่
สร้างหลักประกันรายได้แทนการอุดหนุนด้านราคาสินค้าเกษตรลดต้นทุนทางการเกษตรโดยสนับสนุนปัจจัยการผลิต

- การจัดบริการทางสังคมให้ทุกคนตามสิทธิขั้นพื้นฐาน และเน้นการสร้างภูมิคุ้มกันระดับปัจจัย โดย

(๑) พัฒนาระบบบริการสาธารณะให้คุณภาพและมีช่องทางการเข้าถึงอย่างหลากหลายโดยเฉพาะระบบบริการสาธารณะสุขและการศึกษาขั้นพื้นฐาน สวัสดิการสังคม และกระบวนการยุติธรรม

(๒)
สนับสนุนการจัดการที่อยู่อาศัยของผู้มีรายได้น้อยและการเข้าถึงระบบสาธารณสุข ปโภค กำหนดเป็นนโยบายที่อยู่อาศัยแห่งชาติและเมื่อนำอยู่ พัฒนาโครงการที่อยู่อาศัยแก้ปัญหาชุมชนแออัดในเมืองโดยดำเนินการร่วมกับภาคธุรกิจเอกชน

(๓)
การจัดรูปแบบสวัสดิการพื้นฐานที่จำเป็นและเหมาะสมตามกลุ่มเป้าหมาย
(Customized Welfare)
ที่คำนึงถึงฐานะทางเศรษฐกิจและสังคมที่แตกต่างกัน
โดยมีแนวทางการรับภาระค่าใช้จ่ายร่วมกัน (Cost Sharing)

- การสร้างความเสมอภาคในการเข้าถึงทรัพยากร
โดยปฏิรูปที่ดินเพื่อการเกษตรสนับสนุนให้เกษตรกรรายย่อยที่ไร้ที่ดินทำกินและยากจนได้มีที่ดินเป็นของตนเองหรือมีสิทธิทำกินในที่ดินปฏิรูประบบการบริหารจัดการน้ำอย่างเป็นระบบและเข้าถึงพื้นที่เป้าหมายได้อย่างแท้จริงด้วยการผลักดัน พรบ . ทรัพยากรน้ำ พ . ศ
และบูรณาการแผนงานและงบประมาณร่วมกันของหน่วยงาน
และสร้างกระบวนการมีส่วนร่วม รวมทั้งปรับโครงสร้างภาษีที่เป็นธรรม เช่น ภาษีที่ดินและสิ่งปลูกสร้าง ภาษีมรดก และภาษีสิ่งแวดล้อม เป็นต้น

- การเข้าถึงกระบวนการยุติธรรมอย่างเสมอภาค
การคุ้มครองสิทธิขั้นพื้นฐาน
และการเข้าถึงกระบวนการยุติธรรมอย่างเท่าเทียมโดยการเสริมศักยภาพและความเข้มแข็งด้านกฎหมายให้แก่ประชาชนรวมทั้งการปรับปรุงและบังคับใช้กฎหมายเพื่อลดปัญหาการหลอกล้ำ เช่น กฎหมายป่าชุมชน กฎหมายภาษีมรดก กฎหมายที่ดิน เป็นต้น

๔. การรองรับการเชื่อมโยงภูมิภาคและความเป็นเมือง

-
การลงทุนด้านโครงสร้างพื้นฐานและสิ่งอำนวยความสะดวกของเมืองเตรียมความพร้อมรับมือรองรับความเป็นเมือง
ทั้งด้านการบริหารจัดการด้านผังเมืองด้านสาธารณูปโภค สาธารณูปการ ระบบคมนาคมขนส่ง ระบบบริหารจัดการสิ่งแวดล้อม ระบบการศึกษาและระบบสาธารณสุขที่ได้มาตรฐาน มีคุณภาพ และเพียงพอต่อความต้องการของคนในเมือง รวมทั้งเสริมสร้างความสามารถในการบริหารจัดการเมืองตามระดับการพัฒนา

-
การพัฒนาด้านการขนส่งและโลจิสติกส์เชื่อมโยงกับเพื่อนบ้านส่งเสริมและเร่งรัดการพัฒนากระบวนการบริหารจัดการโลจิสติกส์ของประเทศเพื่อเพิ่มความสามารถในการแข่งขันของประเทศทั้งด้านการค้า การลงทุน และการบริการ โดยคำนึงถึงการเป็นมิตรต่อสิ่งแวดล้อม (Green Logistics)
สนับสนุนให้เกิดความร่วมมือในห่วงโซ่อุปทาน และปรับปรุงกฎหมาย กฎ ระเบียบ
รวมทั้งปรับลดกระบวนการงานด้านอำนวยความสะดวกทางการค้าขนส่ง และโลจิสติกส์ให้มีความสะดวกและมีประสิทธิภาพต่อภาคธุรกิจอย่างแท้จริง

-
การส่งเสริมการลงทุนการค้าชายแดนและการจัดตั้งพัฒนาเศรษฐกิจพิเศษให้ความสำคัญกับนโยบายส่งเสริมการลงทุนและการค้าชายแดนเพื่อดึงดูดให้นักลงทุนในภูมิภาคเข้ามาลงทุนเพื่อสนับสนุนทั้งส่งเสริมการจัดตั้งเขตพัฒนาเศรษฐกิจพิเศษในพื้นที่ชายแดนโดยให้ความสำคัญกับการลงทุนโครงสร้างพื้นฐาน การส่งเสริมการลงทุนและสิทธิประโยชน์การบริหารจัดการแรงงานต่างด้าว และการให้บริการจุดเดียวเบ็ดเสร็จ เพื่อช่วยอำนวยความสะดวกด้านการค้าชายแดนและการผ่านแดนระหว่างไทยกับประเทศในภูมิภาคมากขึ้น

๕

การสร้างความปลอดภัยเติบโตทางเศรษฐกิจและสังคมอย่างเป็นมิตรกับสิ่งแวดล้อม

- การรักษาทุนทางธรรมชาติเพื่อการเติบโตสีเขียว ใช้ประโยชน์จากทุนธรรมชาติโดยคำนึงถึงขีดจำกัดและศักยภาพในการฟื้นตัว ปกป้องรักษาทรัพยากรป่าไม้ โดยสนธิกำลังของทุกภาคส่วนนำระบบสารสนเทศมาใช้เพื่อบริหารจัดการ บังคับใช้กฎหมายอย่างมีประสิทธิภาพ และเป็นธรรม เพิ่มพื้นที่ป่าไม้โดยส่งเสริมการปลูกไม้มีค่าทางเศรษฐกิจระยะยาว อนุรักษ์และใช้ประโยชน์ความหลากหลายทางชีวภาพอย่างยั่งยืนและแบ่งปันผลประโยชน์อย่างเป็นธรรม รวมทั้งผลักดันแนวทางการประเมินมูลค่าของระบบนิเวศและการสร้างรายได้ จากการอนุรักษ์ จัดสรรที่ดินให้แก่ผู้ยากไร้ กระจายการถือครองที่ดิน จัดทำฐานข้อมูลที่ดินเพื่อการบริหารจัดการอย่างเป็นระบบ การจัดเก็บภาษีที่ดินในอัตราก้าวหน้า กำหนดเขตแดนการถือครองที่ดินที่เหมาะสม และกำหนดมาตรการป้องกันการถือครองที่ดินของคนต่างชาติ บริหารจัดการน้ำเพื่อให้เกิดความยั่งยืน บูรณาการระหว่างหน่วยงานอย่างเป็นระบบ สร้างศูนย์ข้อมูลทรัพยากรน้ำ จัดตั้งองค์กรบริหารจัดการน้ำในระดับพื้นที่ เช่นคณะกรรมการลุ่มน้ำ และองค์กรผู้ใช้น้ำ คัดกรองทรัพยากรทางทะเลและชายฝั่ง ลดความขัดแย้งเชิงนโยบายระหว่างการพัฒนาโครงสร้างพื้นฐาน การท่องเที่ยว การประมง และวิถีชีวิตของชุมชนบริหารจะการแร่โดยกำหนดปริมาณที่เหมาะสมในการ นำแร่มาใช้ประโยชน์. คำนึงถึงความจำเป็นและมูลค่าในอนาคต บังคับใช้มาตรการควบคุมผลกระทบจากการทำเหมืองแร่ที่ก่อมลพิษต่อสภาพแวดล้อมและสุขภาพอนามัยของประชาชน

- การส่งเสริมการบริโภคที่เป็นมิตรกับสิ่งแวดล้อม สร้างระบบหมุนเวียนวัสดุที่ใช้แล้ว ที่มีประสิทธิภาพ

ภาพขับเคลื่อนสู่ Zero Waste Society ผ่านมาตรการต่างๆ เช่น การปฏิรูประบบภาษี และค่าธรรมเนียมเพื่อสิ่งแวดล้อม การศึกษาเพื่อสิ่งแวดล้อม มาตรฐานและฉลากสินค้า เป็นต้น

- การส่งเสริมการผลิต การลงทุน และการสร้างงานสีเขียว เพื่อยกระดับประเทศสู่เศรษฐกิจและสังคมที่เป็นมิตรกับสิ่งแวดล้อม พัฒนาคัดสรรอุตสาหกรรมสีเขียว ส่งเสริมผู้ประกอบการให้สามารถปรับระบบห่วงโซ่อุปทานหรือห่วงโซ่คุณค่าที่เป็นมิตรกับสิ่งแวดล้อม (Green Supply Chain / Green Value Chain) ส่งเสริมการทำเกษตรกรรมยั่งยืน รวมทั้งส่งเสริมภาคบริการที่มีผลกระทบต่อสิ่งแวดล้อมน้อย เพื่อให้ประเทศไทยมีศักยภาพให้มีความก้าวหน้ามากขึ้นในการขับเคลื่อนเศรษฐกิจ

- การจัดการมลพิษ และรักษาคุณภาพสิ่งแวดล้อม ด้วยการเร่งรัดการควบคุมมลพิษทั้งทางอากาศ ชยะน้ำเสีย และของเสียอันตรายที่เกิดจากการผลิตและบริโภค เพื่อสร้างคุณภาพสิ่งแวดล้อมที่ดีให้กับประชาชน เร่งรัดแก้ไขปัญหาการจัดการขยะเป็นลำดับแรก โดยส่งเสริมให้เกิดกลไกการคัดแยกขยะเพื่อนำกลับมาใช้ใหม่ให้มากที่สุด เร่งกำจัดขยะมูลฝอยตกค้างสะสมในสถานที่กำจัดในพื้นที่วิกฤต สร้างรูปแบบการจัดการขยะมูลฝอยและของเสียอันตรายที่เหมาะสม เน้นการแปรรูปเป็นพลังงาน สร้างวินัยของคนในชาติมุ่งสู่การจัดการที่ยั่งยืนโดยให้ความรู้แก่ประชาชน และการบังคับใช้กฎหมาย

- การพัฒนาความร่วมมือด้านสิ่งแวดล้อมระหว่างประเทศ ผลักดันการจัดทำแผนแม่บทการบริหารจัดการทรัพยากรธรรมชาติและสิ่งแวดล้อม ขอบอาเซียน หาแนวทางความร่วมมือกับอาเซียนและอนุภูมิภาคลุ่มน้ำโขงในประเด็นการขนส่งข้ามพรมแดน การเคลื่อนย้ายแรงงาน การบริหารจัดการพลังงานและการบริหารจัดการทรัพยากร

- เพิ่มขีดความสามารถในการปรับตัวเพื่อรองรับการเปลี่ยนแปลงสภาพภูมิอากาศ และการบริหารจัดการเพื่อลดความเสี่ยงด้านภัยพิบัติ เพิ่มขีดความสามารถในการรับมือและปรับตัวต่อการเปลี่ยนแปลงสภาพภูมิอากาศ เพิ่มศักยภาพในการลดการปล่อยก๊าซเรือนกระจกให้กับทุกภาคส่วน ส่งเสริมการวิจัยและพัฒนาทางวิทยาศาสตร์ เทคโนโลยี และนวัตกรรมเพื่อลดผลกระทบและปรับตัวต่อการเปลี่ยนแปลงสภาพภูมิอากาศ พัฒนาระบบฐานข้อมูลและระบบเตือนภัย ตลอดจนส่งเสริมความร่วมมือระหว่างประเทศด้านการเปลี่ยนแปลงสภาพภูมิอากาศและภัยพิบัติทางธรรมชาติ ให้ความสำคัญกับการป้องกันน้ำท่วม

วางแผนป้องกันเมืองและพื้นที่ชายฝั่งพัฒนาเมืองที่สามารถปรับตัวและยืดหยุ่นต่อการเปลี่ยนแปลงสภาพภูมิอากาศ (Climate Resilience City) การให้บริการของระบบนิเวศส่งเสริมการลงทุนของภาคเอกชนในการรับมือภัยพิบัติโดยสร้างแนวป้องกันตามธรรมชาติ และการจัดทำแผนธุรกิจต่อเนื่องรวมทั้งการพัฒนากระบวนการจัดการภัยพิบัติให้มีประสิทธิภาพพร้อมรองรับแนวโน้มการเกิดภัยพิบัติที่รุนแรงในอนาคต

๖. การบริหารราชการแผ่นดินที่มีประสิทธิภาพ

- การสร้างความโปร่งใสในทุกขั้นตอนของการปฏิบัติราชการ โดยให้มีช่องทางให้ทุกภาคส่วนสามารถเข้าถึงเข้าตรวจสอบข้อมูลของภาครัฐและร้องเรียนได้ เช่น ข้อมูลการประกวดราคาจัดซื้อ จัดจ้างโครงการทางของราชการ ข้อมูลการประมูลและราคาปิดประมูลข้อมูลความก้าวหน้าตามกระบวนการยุติธรรม เช่น คดีที่ไม่ดำเนินการตามหลักธรรมาภิบาล คดีทุจริตคอร์รัปชันและคดีที่ประชาชนให้ความสนใจในแต่ละยุคสมัย ฯลฯ

- การพัฒนาบุคลากรภาครัฐให้มีความเป็นมืออาชีพและเพียงพอต่อการขับเคลื่อนภารกิจภาครัฐร่วมกับภาคเอกชนและภาคประชาสังคมที่เปลี่ยนแปลงไป เพื่อให้ระบบราชการเล็กกะทัดรัดมีความคล่องตัวและมีประสิทธิภาพสูง

- การสร้างรูปแบบการพัฒนา อปท. ให้เหมาะสมสามารถรับมือการเปลี่ยนแปลงทางด้านเศรษฐกิจสังคมและสิ่งแวดล้อมรวมทั้งเป็นแกนหลักในการประสานเครือข่ายและเชื่อมโยงภาคส่วนต่างๆ ในระดับพื้นที่ได้อย่างมีประสิทธิภาพ

- การสร้างระบบตรวจสอบ ติดตามและประเมินผลที่มีประสิทธิภาพ สร้างผลงานที่มีคุณภาพ รวดเร็ว และน่าเชื่อถือ สามารถเป็นเครื่องมือให้กับคณะรัฐมนตรีประกอบการตัดสินใจในเชิงนโยบายได้ โดยเฉพาะอย่างยิ่งการติดตาม ประเมินผลโครงการใหญ่ๆ ที่มีค่าใช้จ่ายงบประมาณเป็นจำนวนมาก และเป็นโครงการที่มีผลกระทบในวงกว้าง

แผนพัฒนาภาค/แผนพัฒนากลุ่มจังหวัด/แผนพัฒนาจังหวัด
ประเด็นยุทธศาสตร์พัฒนาจังหวัดชัยภูมิ

ประเด็นยุทธศาสตร์ที่ ๑ พัฒนาขีดความสามารถในการผลิต
การจัดการสินค้าและบริการสร้างมูลค่าเพิ่มอย่างมีประสิทธิภาพและยั่งยืน
เป้าประสงค์

๑. ผลผลิตภาพการผลิตของภาคการเกษตรเพิ่มขึ้น
๒. ผลผลิตภาพการผลิตของภาคอุตสาหกรรมเพิ่มขึ้น
๓. ประชาชนมีรายได้เพิ่มขึ้น
๔. สินค้าและบริการมีมูลค่าเพิ่มขึ้น

ตัวชี้วัด/ค่าเป้าหมาย

๑. ร้อยละที่เพิ่มขึ้นของผลผลิตภาคการเกษตร
 - ๒ ร้อยละที่เพิ่มขึ้นของผลผลิตเฉลี่ยต่อไร่ของมันสำปะหลังและอ้อย
 ๓. ร้อยละที่เพิ่มขึ้นของผลิตภัณฑ์ใหม่ที่ได้มาตรฐาน
 ๔. ร้อยละของผลผลิตภาพการผลิตภาคอุตสาหกรรมเพิ่มขึ้น
 ๕. ร้อยละที่เพิ่มขึ้นของมูลค่าสินค้าเกษตร

กลยุทธ์และแนวทาง

๑. การเพิ่มประสิทธิภาพและศักยภาพการผลิตภาคการเกษตร

๑.๑ การพัฒนาทรัพยากรการเกษตรให้เข้มแข็งและยั่งยืน

๑ ๑ ๑
 ๑.๑.๑ อนุรักษ์และฟื้นฟูทรัพยากรการเกษตรให้เหมาะสมกับสภาพพื้นที่เพื่อให้สามารถ
 ใช้ประโยชน์จากทรัพยากรที่มีอยู่อย่างจำกัดได้อย่างยั่งยืน

๑.๑.๒ บริหารจัดการน้ำอย่างบูรณาการ
 เพื่อเพิ่มพื้นที่ชลประทานโดยการก่อสร้างระบบชลประทานขนาดใหญ่ กลาง
 และเล็ก เพื่อบรรเทาอุทกภัย ภัยแล้ง และเพิ่มประสิทธิภาพการกระจายน้ำ

๑.๑.๓ การเพิ่มประสิทธิภาพการใช้น้ำภาคเกษตร
 เพื่อสนับสนุนการเพิ่มประสิทธิภาพในการผลิต

๑.๒ พัฒนาผลผลิตภาพการผลิตสินค้าการเกษตรได้แก่ ข้าว มันสำปะหลัง อ้อย โรงงาน พริก ยางพารา ตลอดจนห่วงโซ่อุปทานเชื่อมโยงการตลาด และเครือข่ายสินค้าเกษตร

๑.๒.๑ เพิ่มประสิทธิภาพการผลิตสินค้าเกษตร
 และสร้างมูลค่าเพิ่มให้กับสินค้าเกษตรและผลิตภัณฑ์
 เพื่อลดต้นทุนการผลิตโดยส่งเสริมการใช้ปัจจัยผลิตทางการเกษตรที่เหมาะสม
 รวมทั้งพัฒนาระบบการจัดการด้านการตลาด

๑.๒.๒ เพิ่มประสิทธิภาพการผลิตสินค้าปศุสัตว์และประมง

๑ ๒ ๓
 ๑.๒.๒.๑ ส่งเสริมและพัฒนาการปลูกหม่อนเลี้ยงไหมเพื่อให้ได้ผลิตภัณฑ์ใหม่ที่มีคุณภาพ

๑.๒.๒.๒ สร้างมูลค่าเพิ่มให้กับสินค้าเกษตรและผลิตภัณฑ์
 เพื่อลดต้นทุนการผลิตโดยส่งเสริมการใช้ปัจจัยการผลิตทางการเกษตรที่เหมาะสม
 รวมทั้งพัฒนาระบบการจัดการด้านการตลาด

๑ ๒ ๕
พัฒนาโครงสร้างพื้นฐานการเกษตรการกระจายทรัพยากรการผลิตทางการเกษตรในระดับชุมชนเพื่อขีดความสามารถในกานผลิตสินค้าเกษตร

๑ ๒ ๖
ส่งเสริมการวิจัยพัฒนาการใช้เทคโนโลยีด้านการเกษตรที่เหมาะสมและเป็นมิตรต่อสิ่งแวดล้อม เพื่อลดต้นทุนการผลิต พัฒนาคุณภาพผลผลิต และรองรับการเปลี่ยนแปลงของสภาพภูมิอากาศ

๑ . ๒ . ๓ ส่ง เส ริ ม เก ช ษ ต ร อ น ท ร ี ย
โดยการนำภูมิปัญญาท้องถิ่นมาใช้และพัฒนาองค์ความรู้ให้ชุมชน สนับสนุนการผลิตและใช้ปุ๋ยอินทรีย์เพื่อพัฒนาคุณภาพมาตรฐานความปลอดภัยของสินค้าเกษตรและอาหาร

๑.๒.๘ สนับสนุนการบริหารจัดการสินค้าเกษตรแบบกลุ่มการผลิต และส่งเสริมสินค้าเกษตรและเกษตรแปรรูปที่มีมูลค่าเพิ่มสูง และมีโอกาสทางการตลาด

๑ ๒ ๙
ส่งเสริมการใช้เทคโนโลยีพลังงานทดแทนและปลูกพืชพลังงานทดแทน

๑ ๒ ๑ ๐
พัฒนาด้านการวางแผนพัฒนาการเกษตรและสารสนเทศทางการเกษตร เพื่อเพิ่มประสิทธิภาพในการวางแผนการผลิต และการจำหน่ายผลผลิต

๑ ๒ ๑ ๑
ส่งเสริมการเพิ่มประสิทธิภาพการผลิตในพื้นที่ที่เหมาะสมและปรับเปลี่ยนการผลิตในพื้นที่ไม่เหมาะสม

๑. ๓ พัฒนาเกษตรกรสถาบันเกษตรกรและวิสาหกิจชุมชน

๑ ๓ ๑
สนับสนุนบทบาทของเกษตรกรสถาบันเกษตรกรสภาเกษตรกรแห่งชาติและเครือข่ายปราชญ์ชาวบ้านให้เข้ามามีส่วนร่วมในการพัฒนาเกษตรกร

๑ ๓ ๒
ส่งเสริมการทำเกษตรตามแนวพระราชดำริเกษตรทฤษฎีใหม่เกษตรอินทรีย์และการทำเกษตรยั่งยืนและลดการใช้สารเคมีในการผลิตสินค้าเกษตรและการปรับปรุงคุณภาพดินเพื่อสร้างความเข้มแข็งให้กับเกษตรกร

๓ ๓
เพิ่มประสิทธิภาพการปฏิบัติงานและการบริหารจัดการของสถาบันเกษตรกรและ พัฒนาการดำเนินงานขององค์กรเกษตรกรโดยการมีส่วนร่วมของชุมชนเพื่อรองรับผลกระทบจากการเปิดเสรีทางการค้า

๑. ๔ พัฒนาพื้นที่การเกษตรและการถือครองที่ดิน

๑ ๔ ๑
วางระบบการถือครองที่ดินการจัดที่ดินทำกินและกระจายสิทธิโดยเร่งรัด
ยอชโนนดที่ด็นให้ทั่วถึงและเป็นธรรม

๑ . ๔ . ๒ เร่งรัดการออกเอกสารสิทธิ /
จัดสรรที่ดินทำกินให้แก่เกษตรกรผู้ไร้ที่ทำกินและประชาชนที่ยากจนให้มีที่ดิน
เป็นของตนเองอย่างเป็นธรรม

๑ ๔ ๓
ส่งเสริมการใช้ประโยชน์จากที่ดินโดยกำหนดแนวเขตการใช้ที่ดินอย่างเหมาะสม
ทั้งเขตเกษตรเศรษฐกิจและการจัดทำผังเมืองและผังชุมชน

๒. การเพิ่มประสิทธิภาพและศักยภาพการผลิตภาคอุตสาหกรรม

๒. ๑ พัฒนาอุตสาหกรรมและอุตสาหกรรมแปรรูปผลผลิตการเกษตร

๒. ๑. ๑ พัฒนาประสิทธิภาพและผลผลิตการผลิต (Productivity)
ของภาคอุตสาหกรรม

๒ ๑ ๒
ส่งเสริมการพัฒนาพื้นที่และโครงสร้างพื้นฐานที่เหมาะสมเพื่อรองรับการพัฒนา
อุตสาหกรรมที่มีศักยภาพของจังหวัดเช่นอุตสาหกรรมแปรรูปผลผลิตทางการ
เกษตรและพลังงานอุตสาหกรรมสิ่งทอและอุตสาหกรรมต่อเนื่องจากแร่โปแตช

๒ ๑ ๓
ส่งเสริมการสร้างคุณค่าสินค้าอุตสาหกรรมอุตสาหกรรมเกษตรจากวิทยา
ศาสตร์เทคโนโลยีนวัตกรรมและภูมิปัญญาท้องถิ่น

๒ ๑ ๔
ส่งเสริมการพัฒนาระบบโลจิสติกส์อุตสาหกรรมเพื่อพัฒนาการผลิตการขนส่ง
สินค้าอุตสาหกรรมและสินค้าอื่น ๆ อย่างเป็นระบบ

๒ ๑ ๕
ส่งเสริมและพัฒนาให้มีการรวมกลุ่มอุตสาหกรรมหรือกลุ่มสินค้า (Cluster
และ Supply Chain) เพื่อเพิ่มศักยภาพในการแข่งขัน

๒ ๑
๖. พัฒนาผู้ประกอบการอุตสาหกรรมเพื่อยกระดับความสามารถด้านการบริหาร
จัดการรวมทั้งเสริมสร้างความเป็นบรรษัทภิบาลให้แก่ผู้ประกอบการเพื่อ
พัฒนาภาคอุตสาหกรรมให้เป็นมิตรต่อสิ่งแวดล้อมมีความรับผิดชอบต่อสังคม
เชิงรุกและอยู่ร่วมกับชุมชนอย่างยั่งยืน

๒ ๑ ๗
ส่งเสริมการวิจัยและพัฒนายกระดับความสามารถในการแข่งขันของภาค
อุตสาหกรรมเพื่อรองรับผลกระทบจากการเปิดเสรีทางการค้า

๒. ๒ พัฒนาฝีมือแรงงานและบริหารจัดการแรงงานอย่างเป็นระบบ

๒ ๒ ๑
สนับสนุนการฝึกอบรมแรงงานให้มีความรู้และพัฒนาทักษะฝีมือที่ได้มาตรฐาน
สอดคล้องกับความต้องการของตลาดแรงงานเพื่อเตรียมการรับรองการเปิด

รเคลื่อนย้ายแรงงานเสรีภายใต้ประชาคมอาเซียนรวมทั้งฝึกอาชีพอิสระให้กับคนหางานตามความต้องการของตลาดแรงงาน

๒ . ๒ . ๒
ส่งเสริมให้กลุ่มบุคคลพิเศษมีโอกาสและทางเลือกในการทำงานภาคอุตสาหกรรมและมีความเสมอภาคในการจ้างงาน

๒ . ๒ . ๓
สนับสนุนและส่งเสริมให้มีการปฏิบัติตามกฎหมายและข้อกำหนดมาตรฐานแรงงานการคุ้มครองแรงงานให้ได้รับสิทธิตามมาตรฐานแรงงานส่งเสริมคุ้มครองแรงงานนอกระบบให้ครอบคลุมมากขึ้น

๒ . ๒ . ๔
พัฒนาระบบสารสนเทศบริหารจัดการด้านแรงงานให้มีประสิทธิภาพและมีการพัฒนาระบบค่าจ้าง

๒ . ๒ . ๕
ส่งเสริมความปลอดภัยในการทำงานแรงงานสัมพันธ์มีสวัสดิการแรงงานและมีหลักประกันความมั่นคงในการดำรงชีวิต

๒ . ๒ . ๖
จัดระเบียบบริหารจัดการแรงงานต่างด้าวอย่างเป็นระบบจัดระบบแรงงานต่างด้าวให้เหมาะสมกับความต้องการของภาคเอกชนและการรักษาความสงบเรียบร้อยและมั่นคงภายในประเทศ

๒. ๒. ๓ ส่งเสริมแรงงานให้เข้าสู่ระบบประกันสังคม

๒ . ๓
พัฒนาและส่งเสริมการทำเหมืองแร่โปแตชและอุตสาหกรรมต่อเนื่อง

๒ . ๓ . ๑
ผลักดันอุตสาหกรรมเหมืองแร่โปแตชของจังหวัด ไปสู่นโยบายระดับชาติ

๒ . ๓ . ๒
ส่งเสริมและสนับสนุนการศึกษาวิจัยเพื่อรองรับการเกิดอุตสาหกรรมต่อเนื่องจากโปแตช

๓. การเพิ่มประสิทธิภาพและศักยภาพของสินค้าและบริการ

๓ . ๑
พัฒนาผลิตภัณฑ์ใหม่และผลิตภัณฑ์ชุมชนและท้องถิ่นให้มีคุณภาพ

๓ . ๑ . ๑
เสริมสร้างศักยภาพองค์กรวิสาหกิจชุมชนให้เกิดความเข้มแข็งพัฒนาบุคลากรและผู้ประกอบการให้มีความคิดในเชิงสร้างสรรค์สามารถตอบสนองต่อความต้องการของภาคการผลิตและบริการ

๓ . ๑ . ๒
ส่งเสริมการดำเนินงานวิจัยและพัฒนาผลิตภัณฑ์ชุมชนและท้องถิ่นให้มีคุณภาพและได้มาตรฐานโดยใช้ทรัพยากรและภูมิปัญญาท้องถิ่นควบคู่กับองค์ความรู้

ใหม่ส่งเสริมกิจกรรมการประกวดแข่งขันการประยุกต์ใช้ความคิดสร้างสรรค์ในกลุ่มเยาวชนและผู้ประกอบการ

เพิ่มประสิทธิภาพการบริหารจัดการผลิตภัณฑ์ชุมชนสนับสนุนให้มีศูนย์กระจายและแสดงสินค้าและพัฒนาช่องทางการตลาดทั้งในและต่างประเทศ

เสริมสร้างชุมชนให้มีการใช้ความคิดสร้างสรรค์ผสมผสานกับภูมิปัญญาท้องถิ่นองค์ความรู้เอกลักษณ์วัฒนธรรมในการสร้างคุณค่าและมูลค่าเพิ่มของสินค้ามีการรวมกลุ่มผู้ผลิตเชิงธุรกิจพึ่งพาตนเอง

๓. ๒ พัฒนาผู้ประกอบการและเครือข่ายด้านการตลาด

พัฒนาองค์ความรู้ด้านการตลาดโดยเพิ่มบทบาทศูนย์บ่มเพาะผู้ประกอบการให้ครอบคลุมสินค้าและบริการเพื่อให้ผู้ประกอบการสามารถแข่งขันได้ตลอดจนเสริมสร้างองค์ความรู้วิสาหกิจชุมชน (SMEs) ให้เกิดความเข้มแข็งและเข้าถึงแหล่งเงินทุนได้

สร้างและเชื่อมโยงเครือข่ายผู้ประกอบการทั้งในระดับจังหวัดและภูมิภาคเพื่อเพิ่มช่องทางทางการค้าและกระจายผลผลิตจากแหล่งผลิตถึงผู้บริโภคให้มีความรวดเร็วและทั่วถึงรวมทั้งเชื่อมโยงเครือข่ายการค้ากับประเทศเพื่อนบ้าน

จัดตั้งศูนย์ประสานการลงทุนด้านอุตสาหกรรมและพาณิชย์กรรมในระดับจังหวัดเพื่อรองรับผลกระทบจากการเปิดเสรีทางการค้า

ประเด็นยุทธศาสตร์ที่ ๒ พัฒนาการท่องเที่ยวให้มีคุณภาพได้มาตรฐาน

เป้าหมาย

๑. จำนวนนักท่องเที่ยวเพิ่มขึ้น ๒
๒. สินค้าและบริการด้านการท่องเที่ยวมีมูลค่าเพิ่มขึ้น

แหล่งท่องเที่ยวได้รับการพัฒนาให้มีคุณภาพได้มาตรฐานเพิ่มขึ้น

ตัวชี้วัด

๑. ร้อยละที่เพิ่มขึ้นของจำนวนนักท่องเที่ยว
๒. ร้อยละที่เพิ่มขึ้นของรายได้จากสินค้าและบริการท่องเที่ยว

จำนวนแหล่งท่องเที่ยวที่ได้รับการพัฒนาให้มีคุณภาพได้มาตรฐาน

กลยุทธ์และแนวทาง

๑. ปรับปรุงและพัฒนาคุณภาพแหล่งท่องเที่ยวให้มีคุณภาพมาตรฐาน

ปรับปรุงและพัฒนาและฟื้นฟูแหล่งท่องเที่ยวเดิมและส่งเสริมแหล่งท่องเที่ยว

หมที่มีศักยภาพให้มีคุณภาพมาตรฐานสอดคล้องกับความต้องการของตลาดเพื่อ
ให้เป็นจังหวัดท่องเที่ยวชั้นนำของภาคอีสาน

๑ ๒
พัฒนาและปรับปรุงโครงสร้างพื้นฐานที่สนับสนุนการท่องเที่ยวปรับปรุงมาตรฐาน
สิ่งอำนวยความสะดวกความปลอดภัยและสุขอนามัยตลอดจนให้ความสำคัญ
ัญกับการเข้าถึงแหล่งท่องเที่ยวของผู้พิการและผู้สูงอายุ

๑ ๓
พัฒนาแหล่งท่องเที่ยวแบบครบวงจรและท่องเที่ยวได้ตลอดปีและทุกฤดูกาล

๒
ส่งเสริมการตลาดและการประชาสัมพันธ์การท่องเที่ยวทั้งในและต่างประเทศ

๒ ๑
ประชาสัมพันธ์เผยแพร่กิจกรรมการตลาดของแหล่งท่องเที่ยวที่มีศักยภาพไปยัง
ลดการท่องเที่ยวกลุ่มเป้าหมาย

๒.๒ ส่งเสริมธุรกิจการท่องเที่ยวและสนับสนุนกิจกรรมและรูปแบบการท
องเที่ยวเพื่อการคุณค่าและมูลค่าเพิ่มทางการท่องเที่ยว

๒ ๓
พัฒนาบุคลากรด้านการท่องเที่ยวและบริการให้มีคุณภาพละปริมาณที่เพียงพอ

๒ ๔
พัฒนาระดับมาตรฐานสินค้าชุมชนและบริการเพื่อพัฒนาการท่องเที่ยวที่สร
างสรรค์จากเอกลักษณ์และวัฒนธรรมท้องถิ่นโดยใช้ความรูและนวัตกรรมในก
ารสร้างมูลค่าเพิ่ม

๒ ๕
พัฒนาและปรับปรุงศูนย์สารสนเทศด้านการท่องเที่ยวอย่างเป็นระบบและเชื่อม
โยงข้อมูลการท่องเที่ยวระดับจังหวัดเข้ากับการท่องเที่ยวในระดับชาติเพื่ออำน
วยการความสะดวกให้กับนักท่องเที่ยวทั้งชาวไทยและชาวต่างประเทศ

๓. ส่งเสริมองค์กรปกครองส่วนท้องถิ่นให้มีศักยภาพในการบริหารจัดการ
การท่องเที่ยวให้เกิดความสมดุลและยั่งยืน

๓ ๑
เสริมสร้างความเข้มแข็งขององค์กรปกครองส่วนท้องถิ่นชุมชนและวิสาหกิจช
ุมชนให้เข้ามามีบทบาทในการบริหารจัดการการท่องเที่ยวที่บูรณา
การเชื่อมโยงกับวิถีชีวิตวัฒนธรรมและทรัพยากรธรรมชาติที่เป็นมิตรต่อสิ่งแวดล้อมเพื่อพัฒนาการท่องเที่ยวยั่งยืน

๓ ๒
สนับสนุนพัฒนาและอนุรักษ์ทรัพยากรการท่องเที่ยวอย่างเป็นระบบโดยสนับสนุน
ให้องค์กรปกครองส่วนท้องถิ่นและชุมชนเข้ามามีส่วนร่วม

๓ ๓
สนับสนุนชุมชนแะองค์กรปกครองส่วนท้องถิ่นให้มีส่วนร่วมในการบริหารจั
ดการแหล่งท่องเที่ยวในพื้นที่เพื่อให้เกิดความยั่งยืน

๓ ๔
ส่งเสริมให้มีการตั้งศูนย์จำหน่ายสินค้าชุมชนเพื่อการท่องเที่ยวเพื่อเพิ่มทางเลือกในการประกอบอาชีพให้กับประชาชนในท้องถิ่น

๓ ๕
การดูแลรักษาความปลอดภัยและให้บริการอำนวยความสะดวกแก่นักท่องเที่ยวอย่างมีประสิทธิภาพ

ป ร ร เ ต ็ น ย ุ ท ธิ ศ า ส ต ร ์ ที่ ๓
บริหารจัดการทรัพยากรธรรมชาติและสิ่งแวดล้อมแบบมีส่วนร่วมอย่างยั่งยืน
เป้าประสงค์

๑. ทรัพยากรธรรมชาติและสิ่งแวดล้อมมีความสมดุลและยั่งยืน
๒. การใช้พลังงานทดแทนและอนุรักษ์พลังงานอย่างยั่งยืน

ตัวชี้วัด / ค่าเป้าหมาย

๑. สัดส่วนของพื้นที่ป่าสมบูรณ์ต่อพื้นที่จังหวัดเพิ่มขึ้น

๒
สัดส่วนพื้นที่ป่าที่ได้รับการอนุรักษ์และฟื้นฟูให้คงสภาพสมบูรณ์

๓
ระดับความสำเร็จของการบริหารจัดการทรัพยากรธรรมชาติและสิ่งแวดล้อม

๔. ระดับความสำเร็จของการบริหารจัดการภัยพิบัติ
๕. ระดับความสำเร็จของการบริหารจัดการใช้พลังงานทดแทน

กลยุทธ์และแนวทาง

๑. การอนุรักษ์ฟื้นฟูทรัพยากรธรรมชาติและสิ่งแวดล้อม

๑ ๑
ส่งเสริมและสนับสนุนการมีส่วนร่วมของชุมชนองค์กรปกครองส่วนท้องถิ่นและทุกภาคส่วนในการอนุรักษ์ฟื้นฟูพัฒนาและใช้ประโยชน์จากทรัพยากรธรรมชาติรวมทั้งความหลากหลายชีวภาพ

๑ ๒
การบริหารจัดการที่ดินของรัฐเพื่อให้ประชาชนสามารถใช้ประโยชน์อย่างเหมาะสมรวมทั้งแก้ปัญหาการบุกรุกที่ดินของรัฐและลดข้อพิพาทเกี่ยวกับแนวเขตที่ดินของรัฐ

๑ ๓
ควบคุมการใช้ประโยชน์พื้นที่ต้นน้ำและการใช้สารเคมีการเกษตรในพื้นที่ต้นน้ำอย่างเข้มงวด

๑ ๔
พัฒนาและฟื้นฟูคุณและการสภาพดินการแก้ไขปัญหาดินเค็มดินขาดอินทรีย์วัตถุและการชะล้างพังทลายของหน้าดินด้วยเทคโนโลยีและนวัตกรรมที่เหมาะสมเพื่อเพิ่มประสิทธิภาพการผลิตการเกษตร

๑ ๕
เสริมสร้างความเข้มแข็งของคํากลุ่มน้ำและองค์กรท้องถิ่นในการจัดการน้ำและการ
จัดทำแผนบริหารจัดการน้ำในแต่ละลุ่มน้ำอย่างบูรณาการที่เกี่ยวเชื่อมโยงกับ
แผนพัฒนาท้องถิ่นอำเภอและจังหวัดกลุ่มจังหวัดเพื่อให้เกิดประสิทธิภาพการจั
ดการน้ำ

๒
การพัฒนาระบบการบริหารจัดการทรัพยากรธรรมชาติและสิ่งแวดล้อมอย่างบูร
ณาการ

๒ ๑
พัฒนาชุมชนให้เข้มแข็งและส่งเสริมชุมชนในการเข้าถึงและการใช้ประโยชน์
ทรัพยากรธรรมชาติอย่างสมดุลและยั่งยืนตลอดจนสนับสนุนกระบวนการมีส่วน
ร่วมและพัฒนาศักยภาพของท้องถิ่นและชุมชนเพื่อให้เกิดความเป็นหุ้นส่วนใน
การจัดการทรัพยากรธรรมชาติและสิ่งแวดล้อมอย่างเหมาะสม

๒ ๒
ส่งเสริมให้ชุมชนท้องถิ่นและองค์กรภาคเอกชนเกิดการรวมกลุ่มและการสร้าง
เครือข่ายด้านการอนุรักษ์ทรัพยากรธรรมชาติและสิ่งแวดล้อมเพื่อให้เกิดความ
ตระหนักและทัศนคติที่เป็นมิตรกับทรัพยากรธรรมชาติและสิ่งแวดล้อม

๒ ๓
เพิ่มขีดความสามารถขององค์กรปกครองท้องถิ่นในการกำจัดขยะมูลฝอยและ
การจัดการน้ำเสียชุมชน

๒ ๔
ส่งเสริมบทบาทของชุมชนในการกำหนดเขตและการจัดการเชิงพื้นที่อย่างมีส่วน
ร่วมในพื้นที่อนุรักษ์ที่มีความสำคัญในการรักษาสมดุลของระบบนิเวศให้คน
กับป่าอยู่ร่วมกันอย่างยั่งยืน

๒ ๕
พัฒนาระบบฐานข้อมูลระบบสารสนเทศภูมิศาสตร์การจัดการองค์ความรู้เพื่อ
ใช้เป็นเครื่องมือในการวางแผนและพัฒนาประสิทธิภาพการบริหารจัดการทรั
พยากรธรรมชาติและสิ่งแวดล้อม

๒ ๖
การสร้างรายได้จากการอนุรักษ์ทรัพยากรธรรมชาติและ ความหลากหลายทาง
ชีวภาพโดยการอนุรักษ์การวิจัยและพัฒนาพันธกรรมท้องถิ่นและพืชพื้นบ้าน
เพื่อสร้างนวัตกรรมในการผลิตสินค้าและบริการที่มีมูลค่าเพิ่มตามแนวทางการพัฒ
นาเศรษฐกิจสร้างสรรค์

๒ ๗
ส่งเสริมเกษตรกรชุมชนและท้องถิ่นวิจัยและพัฒนาเทคโนโลยีที่เหมาะสมกับท
้องถิ่นในการใช้พลังงานทดแทนการผลิตพืชพลังงานทดแทนการปลูกพืชพลังง
านทดแทนในที่ดินรกร้างเพื่อสร้างรายได้และลดรายจ่ายด้านพลังงาน

๓
การเตรียมความพร้อมเพื่อรับมือกับภัยพิบัติทางธรรมชาติและ การเปลี่ยนแปลง
สภาพภูมิอากาศ

๓ ๑
การจัดทำแผนที่เพื่อบ่งชี้พื้นที่เสี่ยงภัยทั้งในระดับหมู่บ้านตำบลอำเภอและจังหวัด โดยจัดลำดับความสำคัญพื้นที่เสี่ยงเพื่อกำหนดแนวทางบรรเทาและป้องกัน ผลกระทบ

๓ ๒
พัฒนาการจัดการภัยพิบัติให้มีประสิทธิภาพสามารถรองรับการเกิดภัยพิบัติที่รุนแรงในอนาคต โดยให้ความสำคัญกับการบูรณาการและสร้างเอกภาพในการ บริหารจัดการ

๓ ๓
พัฒนาระบบงานอาสาสมัครโดยการวางระบบเพื่อส่งเสริมการดำเนินงานของ ภาคส่วนต่างๆให้มีมาตรฐานตามหลักสากล

๓ ๔
สนับสนุนภาคเอกชนสถานประกอบการโรงเรียนและท้องถิ่นให้มีการเตรียมค วามพร้อมจัดทำแผนปฏิบัติการรองรับภัยพิบัติและการชักชวนรับมือภัยพิบัติอ ย่างสม่ำเสมอ

๓ ๕
พัฒนาศักยภาพชุมชนให้เข้มแข็งมีความสามารถในการรับมือและปรับตัวต่อ การเปลี่ยนแปลงสภาพภูมิอากาศเพื่อให้สังคมมีภูมิคุ้มกัน

๓ ๖
การถ่ายทอดองค์ความรู้เกี่ยวกับการเปลี่ยนแปลงสภาพภูมิอากาศให้ทุกภาคส่ว นได้ทราบเพื่อสร้างความตระหนักให้แก่ประชาชนในการร่วมกันดำเนินการแ ก้ไขและบรรเทาผลกระทบที่เกิดขึ้นจากการเปลี่ยนแปลงสภาพภูมิอากาศ

ป ร ะ เ ตี น ยุ ท ธิ ศ า ส ต ร์ ที่ ๔
พัฒนาสังคมและคุณภาพชีวิตตามหลักปรัชญาเศรษฐกิจพอเพียง
เป้าหมาย

- ๑. ดัชนีมวลรวมความสุขของประชาชนเพิ่มขึ้น
- ๒. ประชาชนและชุมชนเข้มแข็งพึ่งพาตนเองได้
- ๓. สังคมชุมชนมีความปลอดภัยในชีวิตและทรัพย์สิน

ตัวชี้วัด / ค่าเป้าหมาย

- ๑. ร้อยละของประชากรวัยเรียน ได้รับการศึกษาที่ดีและมีคุณภาพ

๒
ร้อยละของประชากรมีหลักประกันสุขภาพที่ดีมีมาตรฐานและทั่วถึง

๓
จำนวนชุมชนที่ดำเนินการตามหลักปรัชญาของเศรษฐกิจพอเพียงเพิ่มสูงขึ้น

- ๔. ร้อยละที่เพิ่มขึ้นของดัชนีมวลรวมความสุขของประชาชน

๕. ร้อยละที่ลดลงของการเกิดคดีอาชญากรรมในพื้นที่

กลยุทธ์และแนวทาง

๑. การพัฒนาสังคมและคุณภาพ

๑.๑ เพิ่มศักยภาพและส่งเสริมให้ศาสนา ศิลปะ วัฒนธรรม มีบทบาทนำในการปลูกฝังคุณธรรมจริยธรรมให้แก่ประชาชน รวมทั้งร่วมกับครอบครัว ชุมชน และสถาบันการศึกษา ในการสร้างค่านิยมครอบครัวอบอุ่น และการพัฒนาเด็กและเยาวชนให้เป็นคนดี มีคุณธรรมนำความรู้

๑.๒ สร้างเครือข่ายชุมชน / ท้องถิ่นและทุกภาคส่วนเข้ามามีส่วนร่วมในการอนุรักษ์ศิลปวัฒนธรรมเฝ้าระวังทางวัฒนธรรมที่มีผลกระทบต่อระเบียบแนวทางวัฒนธรรมและพฤติกรรมของของเด็กและเยาวชนและฟื้นฟูเผยแพร่สืบสานคุณค่าของวัฒนธรรมประเพณีค่านิยมซึ่งเป็นวิถีชีวิตที่ดีงาม

๑.๓ สร้างโอกาสให้เด็กและเยาวชนและประชาชนผู้มีความรู้ความสามารถด้านวัฒนธรรมได้เวทีแสดงออกเผยแพร่แลกเปลี่ยนเรียนรู้ระหว่างกลุ่มวัฒนธรรมต่างๆ ทั้งในระดับชุมชนและระดับท้องถิ่นอย่างต่อเนื่อง

๑.๔ พัฒนาศักยภาพของเด็กและเยาวชนให้มีขีดความสามารถที่เหมาะสมและสอดคล้องกับพัฒนาความรู้ทางวิชาการและสติปัญญาทางอารมณ์ที่เข้มแข็งรู้เท่าทันการเปลี่ยนแปลงเพื่อป้องกันและแก้ไขปัญหาสังคม

๑.๕ เสริมสร้างสภาพแวดล้อมที่น่าอยู่โดยส่งเสริมให้ภาครัฐองค์กรปกครองส่วนท้องถิ่นร่วมกับชุมชนสามารถวางแผนและจัดทำผังเมืองการจัดบริการขั้นพื้นฐานและพัฒนาโครงสร้างพื้นฐานที่เหมาะสมในพื้นที่ได้อย่างมีประสิทธิภาพสอดคล้องกับศักยภาพพื้นที่และความต้องการของประชาชนควบคู่กับการบังคับใช้กฎหมายที่เกี่ยวข้องกับความปลอดภัยสาธารณะและสิ่งแวดล้อมอย่างเคร่งครัด

๑.๖ ส่งเสริมสนับสนุนการดำเนินงานวัฒนธรรมไทยสายใยชุมชนจากสภาวัฒนธรรมหมู่บ้านสู่สภาวัฒนธรรมตำบล

๑.๗ ส่งเสริมให้เด็กเยาวชนและประชาชนได้ปฏิบัติตามหลักธรรมทางศาสนามีคุณธรรมจริยธรรมและค่านิยมหลัก ๑๒ ประการ

๑.๘ ขยายโอกาสการมีการทำงานและเพิ่มทางเลือกในการประกอบอาชีพสำหรับประชาชนทุกกลุ่ม

๑.๙ ส่งเสริมและสร้างการมีส่วนร่วมของทุกภาคส่วนในการออกกำลังกายเพื่อสุขภาพโดยการจัดกิจกรรมและเพิ่มช่องทางให้ประชาชนเข้าถึงกีฬาและนันทนาการ

๑ . ๑ ๐
ส่งเสริมและพัฒนากีฬาสู่ความเป็นเลิศและกีฬาอาชีพโดยการพัฒนาและวิทยาศาสตร์ทางการกีฬามาใช้อย่างจริงจัง

๑ . ๑ ๑
ส่งเสริมให้ประชาชนทุกกลุ่มวัยมีการออกกำลังกายและเล่นกีฬาเป็นประจำเพื่อเสริมสร้างสุขภาพและพัฒนาคุณภาพชีวิต

๑ . ๑ ๒
ส่งเสริมให้ประชาชนได้รับการคุ้มครองการการประกันสังคมอย่างทั่วถึง

๒. การพัฒนาการศึกษา

๒ . ๑
พัฒนาคุณภาพและมาตรฐานการศึกษาทุกระดับสู่มาตรฐานสากลปรับปรุงหลักสูตรการเรียนการสอนเพื่อการมีงานทำให้สอดคล้องกับความต้องการของท้องถิ่นในการสร้างกระบวนการเรียนรู้โดยการมีส่วนร่วมของประชาชนในการสร้างกระบวนการเรียนรู้ปลูกฝังจิตสำนึกค่านิยมหลัก 6 ๒ ประการคุณธรรมจริยธรรมวัฒนธรรมตามหลักปรัชญาเศรษฐกิจพอเพียง

๒ . ๒
สร้างและกระจายโอกาสทางการศึกษาสำหรับประชาชนให้เข้าถึงบริการศึกษาและแหล่งเรียนรู้ตลอดจนสร้างปัจจัยและสภาพแวดล้อมเพื่อเอื้อต่อการสร้างสังคมแห่งการเรียนรู้ตลอดชีวิตอย่างต่อเนื่องให้กับคนทุกช่วงวัย

๒ . ๓
ส่งเสริมการนำเทคโนโลยีสารสนเทศและการสื่อสารมาใช้ในการเพิ่มประสิทธิภาพการจัดศึกษามุ่งสู่สากลพัฒนาระบบบริหารจัดการความรู้เพื่อการเรียนรู้ให้ทั่วถึงและเท่าเทียมกัน

๒ . ๔
สร้างความเสมอภาคและเพิ่มโอกาสเข้าถึงบริการการศึกษาและสร้างหลักประกันโอกาสการศึกษาแก่ผู้ด้อยโอกาสผู้ยากไร้และผู้พิการรวมทั้งพัฒนาเครือข่ายความร่วมมือในการให้บริการและช่วยเหลือทางการศึกษาให้กับผู้ยากไร้และผู้ด้อยโอกาส

๒ . ๕
สนับสนุนการสร้างเครือข่ายร่วมกัน ระหว่างสถาบันการศึกษาชุมชน / วิชาชีพชุมชนในการถ่ายทอดความรู้ให้แก่ช่างท้องถิ่นทักษะอาชีพชุมชนรวมทั้งการรับรองและตรวจสอบคุณภาพสินค้าชุมชน

๒ . ๖
ส่งเสริมการผลิตและพัฒนากำลังคนให้มีคุณภาพและมาตรฐานการศึกษาให้สอดคล้องกับความต้องการของตลาดเพื่อรองรับการเปิดเสรีประชาคมอาเซียน

๓. การพัฒนาการสาธารณสุข

๓ ๑
เพิ่มประสิทธิภาพของระบบหลักประกันสุขภาพให้เข้าถึงบริการได้อย่างไม่เป็น
อุปสรรครวมทั้งพัฒนาระบบบริการสุขภาพ

๓ . ๒ พัฒนาระบบบริการ
วิชาการและการบริการจัดการทางการแพทย์และสาธารณสุข
ให้มีคุณภาพประสิทธิภาพและประสิทธิผล

๓ . ๓ พัฒนาระบบเฝ้าระวัง ป้องกัน และควบคุมโรค
รวมทั้งการดูแลสุขภาพของคนในชุมชนโดยมุ่งเน้นการพัฒนาศักยภาพและคว
ามเข้มแข็งของเครือข่าย

๓ ๔
ส่งเสริมและพัฒนากระบวนการประเมินความเสี่ยงและเตือนภัยสุขภาพ
รวมทั้งพัฒนาคูณภาพมาตรฐานประสิทธิภาพ
และความปลอดภัยของผลิตภัณฑ์สุขภาพ.

๓ . ๕ สนับสนุนสร้างแรงจูงใจ
ทักษะความรู้แก่อาสาสมัครสาธารณสุขเพื่อรองรับการขยายภารกิจในการปฏิบัติ
งานด้านพฤติกรรมสุขภาพและลดปัจจัยเสี่ยงต่อโรคเรื้อรัง
โดยเชื่อมโยงการดำเนินการร่วมกับองค์กรปกครองส่วนท้องถิ่น

๔. การสร้างความเข้มแข็งของชุมชน

๔ ๑
ส่งเสริมประชาชนให้มีส่วนร่วมในการพัฒนาการเมืองการปกครองในระบบป
ระชาธิปไตยอันมีพระมหากษัตริย์ทรงเป็นพระประมุข
สร้างกลไกชุมชนในการส่งเสริมประชาธิปไตยเพื่อให้เกิดความสมัครสมานสา
มัคคีเป็นอันเดียวกัน

๔ ๒
ส่งเสริมและสนับสนุนองค์กรชุมชนและผู้นำชุมชนให้มีศักยภาพในการบริหาร
จัดการ และมีส่วนร่วมในการแก้ไขปัญหาสังคมของชุมชน

๔ . ๓ ส่งเสริมกระบวนการเรียนรู้ของชุมชน
ในการประยุกต์ใช้ปรัชญาเศรษฐกิจพอเพียงในการพัฒนาชุมชน
ผ่านกลไกการพัฒนาศักยภาพของหมู่บ้านชุมชน

๔ . ๔ ส่งเสริมและพัฒนาศักยภาพทุนชุมชนทั้ง ๕ ด้าน ประกอบด้วย
ทุนมนุษย์ ทุนสังคม ทุนกายภาพ ทุนธรรมชาติ และทุนการเงิน
ให้มีการบริหารจัดการที่ดี ตามหลักธรรมาภิบาล

๕. การบริหารกิจการบ้านเมืองที่ดี

๕ . ๑ พัฒนาคูณภาพการให้บริการของรัฐแก่ประชาชน
โดยใช้เทคโนโลยีสารสนเทศและเครื่องมืออันทันสมัยมาใช้ในการให้บริการเข
ิงรุก เพื่ออำนวยความสะดวกให้แก่ประชาชน

๕.๒ พัฒนาสมรรถนะข้าราชการให้มีจิตสำนึกสาธารณะ มาตรฐานด้านคุณธรรม จริยธรรม ธรรมภิบาล และทัศนคติ ที่เอื้อต่อการบริการประชาชน

๕.๓ สร้างจิตสำนึกค่านิยม จรรยาบรรณ ของข้าราชการ ในการปฏิบัติราชการด้วยคุณธรรม จริยธรรม มีความซื่อสัตย์สุจริต ตลอดจนป้องกันและปราบปรามการทุจริตและประพฤติชอบในวงราชการอย่างต่อเนื่อง

๕ ส่งเสริมสนับสนุนให้มีการจัดทำแผนพัฒนาในทุกระดับอย่างมีประสิทธิภาพ รวมทั้งเสริมสร้างขีดความสามารถของอำเภอในการประสานและบูรณาการแผนพัฒนาในระดับชุมชน ตำบล และอำเภอให้สามารถเชื่อมโยงกับการจัดทำแผนพัฒนาจังหวัดเพื่อให้ระบบแผนและงบประมาณของจังหวัดสามารถแก้ไขปัญหาและพัฒนาพื้นที่ได้ตรงตามความต้องการของประชาชน

๕.๕ ส่งเสริมการพัฒนาหน่วยงาน ไปสององค์กรแห่งการเรียนรู้ พัฒนาประสิทธิภาพในการบริหารทรัพยากรบุคคลไปสู่ระบบที่เป็นสากลและมีประสิทธิภาพ เพื่อรองรับการเข้าสู่ประชาคมเศรษฐกิจอาเซียน

๖. การรักษาความมั่นคง ความปลอดภัยในชีวิตและทรัพย์สิน

๖ ส่งเสริมการมีส่วนร่วมของชุมชน/ประชาชนในการรักษาความสงบเรียบร้อยของหมู่บ้าน/ชุมชน การแก้ไขปัญหา ยาเสพติด ในเชิงรุก และพัฒนาระบบการเฝ้าระวังการแพร่ระบาดของยาเสพติดในหมู่บ้าน/ชุมชน โดยการมีส่วนร่วมขององค์กรปกครองส่วนท้องถิ่นและคณะกรรมการหมู่บ้าน (กม.)

๖.๒ เร่งรัดปราบปรามการค้ายาเสพติด และผู้มีอิทธิพลในทุกๆ ด้านดำเนินการป้องกันมิให้กลุ่มเสี่ยงตกเป็นเหยื่อของยาเสพติด ตลอดจน บำบัดฟื้นฟู ผู้เสพ/ผู้ติดยาเสพติดและติดตามช่วยเหลือให้สามารถกลับไปใช้ชีวิตในสังคมได้ โดยกระบวนการมีส่วนร่วมของหมู่บ้าน/ชุมชน องค์กรปกครองส่วนท้องถิ่นและภาคประชาสังคม

๖.๓ สนับสนุนให้ทุกภาคส่วนมีส่วนร่วมในการป้องกัน และแก้ไขปัญหา ยาเสพติดโดยให้สอดคล้องกับ ยุทธศาสตร์การป้องกันและแก้ไขยาเสพติดของรัฐบาล

๖.๔ เสริมสร้างสมรรถนะเจ้าหน้าที่ของ รัฐ ในการแก้ไขปัญหาความขัดแย้งและระงับข้อพิพาทเบื้องต้นรวมทั้งการรักษา ความสงบเรียบร้อย เสริมสร้างความปลอดภัยและสร้างเครือข่ายภาคประชาชนในการป้องกันและปราบปรามอาชญากรรมในพื้นที่

๖ ๕
คุ้มครองสิทธิและช่วยเหลือทางกฎหมายแก่ประชาชนและผู้บริโภคเชิงรุกเสริม
สร้างความรู้ ความเข้าใจและพัฒนาการมีส่วนร่วมของประชาชนในการอำนวยความสะดวก
รวม

๖.๖ ส่งเสริมและสนับสนุนการแก้ไขปัญหาในด้านต่างๆ
ของประชาชนโดยศูนย์ดำรงธรรมจังหวัดและอำเภอ

๑.๔ ยุทธศาสตร์การพัฒนาขององค์กรปกครองส่วนท้องถิ่นในจังหวัด
วิสัยทัศน์

“เป็นศูนย์กลางการท่องเที่ยวเชิงอนุรักษ์ธรรมชาติและวัฒนธรรม
เป็นแหล่งผลิตอาหารพลังงานทดแทนสำคัญ
และเป็นสังคมคุณภาพที่มีพร้อมเข้าสู่ประชาคมอาเซียน”

พันธกิจ

๑. ส่งเสริมการพัฒนาการศึกษา ศาสนา ศิลปวัฒนธรรม
และภูมิปัญญาท้องถิ่น

๒. พัฒนาคุณภาพชีวิตและความเป็นอยู่ที่ดีของประชาชน

๓. พัฒนาศักยภาพและขีดความสามารถภาคการเกษตร

๔. พัฒนาศักยภาพด้านการท่องเที่ยว

๕. ส่งเสริมการอนุรักษ์และใช้พลังงานอย่างมีคุณค่า

๖
พัฒนาโครงสร้างพื้นฐานเพื่อเพิ่มขีดความสามารถและรองรับความเจริญเติบโต
ของจังหวัด

๗. บริหารจัดการทรัพยากรธรรมชาติและสิ่งแวดล้อม

๘. บริหารจัดการบ้านเมืองที่ดี มีประสิทธิภาพ

เป้าประสงค์หลัก

- เติบโตอย่างยั่งยืน
และประชาชนของจังหวัดชัยภูมิได้รับการศึกษาที่มีคุณภาพ

- ศาสนา ศิลปวัฒนธรรม และภูมิปัญญาท้องถิ่นได้รับการสืบสานคุณค่า

- ประชาชนมีคุณภาพที่ดี ครอบครัวอบอุ่น ชุมชนเข้มแข็ง

- เกษตรกรมีรายได้สูงขึ้น

- การท่องเที่ยวของจังหวัดชัยภูมิได้รับความนิยมเพิ่มสูงขึ้น

-
เป็นแหล่งสร้างพลังงานทดแทนที่ใหญ่ที่สุดในภาคตะวันออกเฉียงเหนือ
ประชาชนมีส่วนร่วมในการอนุรักษ์และใช้พลังงานอย่างมีคุณค่า

-
มีระบบโลจิสติกส์ที่รองรับการเป็นศูนย์กลางทางการตลาดและเชื่อมโยงประเท
ศสู่ประชาคมอาเซียน

- ทรัพยากรธรรมชาติและสิ่งแวดล้อมได้รับการอนุรักษ์และฟื้นฟู
- มีการบริหารจัดการบ้านเมือง

ประเด็นยุทธศาสตร์การพัฒนา

จ ก ก าร วิ เ ค ร ะ ห์ พ ัน ธิ กิ จ
สามารถนำมากำหนดประเด็นยุทธศาสตร์การพัฒนาในภาพรวม ดังนี้
ยุทธศาสตร์ที่ ๑ การพัฒนาคนและสังคมที่มีคุณภาพ

เป้าประสงค์เชิงยุทธศาสตร์

* เ ตี ก เ ย าว ช น
และประชาชนสามารถเข้าถึงและได้รับการศึกษาที่มีคุณภาพมากขึ้น

* ศ าส น าศิ ล ป วั ฒ น ธิ ร ร ม
และภูมิปัญญาท้องถิ่นได้รับการสืบสานคุณค่า

ม าท ร ก าร ที่ ๑ . ๑
มีคุณนัยความเป็นเลิศทางการศึกษาที่เทียบเคียงระดับประเทศ

แนวทาง

๑.๑.๑ สนับสนุนการจัดตั้งโรงเรียน “ชัยภูมิวิวัฒน์”
ที่เป็นโรงเรียนคุณภาพสูงเทียบเท่าระดับประเทศสำหรับรองรับผู้เรียนที่มีความ
สามารถพิเศษให้มีศักยภาพโดดเด่นทั้งในระดับเด็กเล็ก ประถมศึกษา
และมัธยมศึกษา

๑.๑.๒ ส่งเสริมโรงเรียน “ชัยภูมิวิวัฒน์”
ให้ มี ชี ด ค ว า ม ส าม า ร ถ ส ูง ใน ท ุก ต ำ น
ดึงดูดครูและบุคลากรทางการศึกษาที่มีความโดดเด่นและเป็นเลิศเข้าร่วมดำ
เนินการจัดการศึกษาให้บรรลุเป้าประสงค์

๑.๑.๓ ขยายรูปแบบการศึกษาของโรงเรียนชัยภูมิวิวัฒน์”
ให้เป็นโรงเรียนต้นแบบความเป็นเลิศไปสู่เขตการศึกษาอื่นๆ ในจังหวัดชัยภูมิ

๑.๑.๔ สนับสนุนนักเรียนของโรงเรียน “ชัยภูมิวิวัฒน์”
ในการแข่งขันทางวิชาการในเวทีระดับชาติและนานาชาติ

๑ . ๑ . ๕
จัดสรรทุนการศึกษาให้นักเรียนและนักศึกษาที่มีความสามารถสูงได้มีโอกาสศึ
กษาต่อจนถึงระดับปริญญาเอก และกลับมาร่วมพัฒนาจังหวัดชัยภูมิ

มา ต ร ก าร ที่ ๑ . ๒ ส รั ำ ง แ ร ง จ ุ ่ง จ ใจ ให้ ค ร ุ ติ ค ร ุ เก ำ ง
มาร่วมจัดการเรียนการสอนที่จังหวัดชัยภูมิมากขึ้น

และส่งเสริมขีดความสามารถของครูและบุคลากรทางการศึกษาที่มีอยู่ใน
ปัจจุบัน

แนวทาง

๑ . ๒ . ๑ . ๒ . ๓
สนับสนุนการจัดสวัสดิการให้แก่ครูและบุคลากรทางการศึกษาเพิ่มขึ้นเพื่อดี
ดให้

บุคลากรที่มีความโดดเด่นให้มาปฏิบัติงานด้านการศึกษาที่จังหวัดชัยภูมิ

๑. ๒. ๒ สร้างแรงจูงใจให้ครูและบุคลากรทางการศึกษา
โดยให้สามารถพัฒนาตนเองด้าน
การศึกษาจนถึงระดับปริญญาเอก

๑ . ๒ . ๓
เสริมสร้างขีดความสามารถด้านภาษาแก่ครูและบุคลากรทางการศึกษาเพื่อร
องรับ การก้าวสู่ประชาคมอาเซียนในปี ๒๕๕๘

๑ . ๒ . ๔
สนับสนุนให้ครูและบุคลากรทางการศึกษาได้เปิดโลกทัศน์อาเซียนเพื่อนำมา
ถ่ายทอดและช่วยให้เยาวชนจังหวัดชัยภูมิได้ตระหนัก
และเตรียมพร้อมการก้าวสู่ ประชาคมอาเซียน ในปี ๒๕๕๘

มาตรการที่ ๑. ๓ ส่งเสริมการใช้เทคโนโลยีและสารสนเทศ (ICT)
ในการเชื่อมโยงการจัดการเรียน
การสอนที่มีคุณภาพเข้าสู่จังหวัดชัยภูมิ
แนวทาง

๑ . ๓ . ๑
พัฒนาโครงสร้างพื้นฐานด้านเทคโนโลยีและสารสนเทศให้สามารถรองรับการ
เรียน

การสอนในทุกพื้นที่ได้อย่างมีประสิทธิภาพโดยสามารถเชื่อมโยงครูที่มีค
งภาพใน

การสอนสู่ผู้เรียนและผู้ปกครองอย่างเป็นระบบผ่านโครงการ Asean
School On- line โดยจะช่วยให้

๑ . ๓ . ๒
ผู้เรียนสามารถเรียนรู้การเปลี่ยนแปลงทางสังคมเพื่อก้าวสู่อาเซียน
และมีโอกาส เข้าถึงทุกช่วงชั้นเรียน

๑. ๓.๓ ส่งเสริมการนำอินเทอร์เน็ตความเร็วสูงและระบบ WIFI
มาใช้สนับสนุนการ
ปฏิบัติงานในหน่วยงานและสถานศึกษา

๑ . ๓ . ๔
จัดหาบุคลากรด้านเทคโนโลยีสารสนเทศให้กับสถานศึกษาเพื่อสนับสนุนการใ
้

เทคโนโลยีสารสนเทศในการจัดการเรียนการสอนสำหรับผู้เรียนที่มีขีดค
ความสามารถ แตกต่างกัน

๑ . ๓ . ๕
พัฒนาครูและผู้เรียนให้มีความสามารถในการใช้เทคโนโลยีสารสนเทศเพื่อกา
รเรียน การสอน

๑ . ๓ . ๖
ผลักดันให้เกิดความร่วมมือกับสถาบันอุดมศึกษาในพื้นที่เช่นมหาวิทยาลัยเทคโนโลยี

สุนารีที่มีศูนย์นวัตกรรมและเทคโนโลยีการศึกษาที่มีความพร้อมทั้งด้านเครื่องมือ

และบุคลากรรองรับการผลิตสื่อการศึกษาเพื่อการเรียนรู้ทั้งในระบบห้องเรียนและ

การเรียนรู้ตามอัธยาศัยของจังหวัดชัยภูมิ

ม ำ ต ร ก ำ ร ที่ ๑ . ๔
ส่งเสริมและสนับสนุนการปรับปรุงหลักสูตรและกระบวนการเรียนการสอนที่เน้นผู้เรียนเป็นสำคัญ

แนวทาง

๑ . ๔ . ๑ ป ร ี บ ป ร ุ ง พ ั ต ม น ำ ห ล ั ก ส ู ต ร
และกระบวนการเรียนการสอนโดยให้เน้นผู้เรียนเป็นสำคัญ

๑ . ๔ . ๒ ส ่ง เส ริ ม และ ส ัน ษ ั น ุ น ให้ ส ถาน ต ึ ก ษ ำ น ำ ค ว ำ ม ร ู้ และ ภู มิ ป ัญ ญา ท ่อ ง ถ ึ น มา ส ำ ร ำ ง
องค์ ความรู้เพื่อสนับสนุนการเรียนการสอนในชั้นเรียน

๑ . ๔ . ๓ ส ำ ร ำ ง เว ท ี วิ ช ำ ก ำ ร เพื่อ ก ำ ร พ ั ต ม น ำ ช ี ต ค ว ำ ม ส ำ ม ำ ร ্থ และ ก ำ ร ช ำ ง ช ั น ใ ห้ ก ั บ น ัก เร ี ย
นและ เยาวชนในพื้นที่ทุกระดับ

๑ . ๔ . ๔ ส ่ง เส ริ ม ใ ห้ น ัก เร ี ย น พ ั ต ม และ ส ำ ร ำ ง พ ล ง ำ น จ ำ ก ก ำ ร เร ี ย น

๑ . ๔ . ๕ จ ั ด ใ ห้ มี พ ื น ที่ ก ำ ย ใ น ส ถาน ต ึ ก ษ ำ ที่ เน ้น ก ำ ร ใ ช้ ก ำ ช ำ ต ำ ง พ ะ ร ะ เ ท ศ และ ก ำ ร เร ี ย น ร ู้

วัฒนธรรมเพื่อให้ผู้เรียนพร้อมรองรับการก้าวสู่ประชาคมอาเซียน

๑ . ๔ . ๖ พ ั ต ม น ำ ห ล ั ก ส ู ต ร ที่ บ ุ ร ณา ก ำ ร ก ำ ร เร ี ย น ก ำ ร ส ่อ น ใ น ช ั น ใ เร ี ย น ก ั บ ก ำ ร ป ฎ ิ บ ั ต ิ จ ริง

๑ . ๔ . ๗ พ ั ต ม น ำ ร ู ป แบบ และ ก ำ ร บ ุ ร ณา ก ำ ร เร ี ย น ร ู้ ที่ ส อด ค ล ่อ ง ก ั บ ห ล ั ก ป รัช ญา เ ศ ร ษ ฐ ก ิจ พ ่อ
เพียง

ม ำ ต ร ก ำ ร ที่ ๑ . ๕
ส่งเสริมการมีส่วนร่วมของชุมชนท้องถิ่นและปราชญ์ชาวบ้านในการอนุรักษ์ศิลปวัฒนธรรมและภูมิปัญญาท้องถิ่น

แนวทาง

๑ . ๕ . ๑ ส ่ง เส ริ ม ก ำ ร มี ส ำ น ร ่วม ก ั บ ช ุ ม ช ุ น ใ น ก ำ ร ย ก ะ ต ั บ ส ิ ล ป วั ต ม น ำ ร ุ ม ใ ห้ เป็น ส ำ น ห
หนึ่งของ“ วิ ธี ช ุ ม ช ุ น ช ำ ว ช ัย ภู มิ ” โดย บ ุ ร ณา ก ำ ร ก ั บ ก ำ ร ท ่อ ง เ ท ี ย ำ ช ำ ง วั ต ม น ำ ร ุ ม

๑ . ๕ . ๒ พ ั ต ม น ำ ห ล ั ก ส ู ต ร ก ำ ร เร ี ย น ก ำ ร ส ่อ น โดย ก ำ ร น ำ ส ิ ล ป วั ต ม น ำ ร ุ ม ก ั บ ช ำ ว ช ัย ภู มิ มา
เป็น ส ำ น ป ะ ก ่อ บ ส ำ ค ัญ ที่ เ ย ำ ว ช ุ น ต ่อ ง ส ั ม พ ั ส และ เร ี ย น ร ู้

๑ ๕ ๓
ส่งเสริมผู้นำชุมชนในการเป็นแกนนำในการจัดกิจกรรมทำนุบำรุงศิลปวัฒนธรรมในวาระและโอกาสต่าง ๆ อย่างต่อเนื่อง

๑ ๕ ๔
สร้างและพัฒนาสื่อการเรียนรู้ทางศิลปะและวัฒนธรรมที่ทันสมัยและสอดคล้องกับวิถีการเรียนรู้ของประชาชน

ม ร ก า ร ที่ ๑ ๖
ส่งเสริมการพัฒนาขีดความสามารถของเยาวชนและแรงงานฝีมือในท้องถิ่นให้มีขีดความสามารถพร้อมรองรับการก้าวสู่ประชาคมอาเซียน
แนวทาง

๑ ๖ ๑
ส่งเสริมและพัฒนาหลักสูตรการเรียนการสอนในระดับอาชีวศึกษาในพื้นที่จังหวัด ชัยภูมิ ให้ มี ประสิทธิภาพ และสอดคล้องกับความต้องการของท้องถิ่น

๑ . ๖ . ๒ พัฒนาแรงงานฝีมือให้มีคุณภาพ มีศักยภาพ และมีความพร้อมในการแข่งขันในตลาดแรงงานในระดับประเทศและประชาคมอาเซียน

ย ท อ ศ า ส ต ร ที่ ๒
การพัฒนาคุณภาพชีวิตและความเป็นอยู่ของประชาชนให้เข้มแข็งและยั่งยืน
เป้าประสงค์เชิงยุทธศาสตร์

- * ปัญหาการเจ็บป่วยด้วยโรคพื้นฐานทั่วไปของประชาชนในจังหวัดลดลง
- * รายได้ต่อครัวเรือนเพิ่มมากขึ้น
- * ปัญหาด้านยาเสพติดและอาชญากรรมลดลง

มาตรการและแนวทาง

ม า ต ร ก า ร ที่ ๒ ๑
ส่งเสริมการแก้ปัญหาสำคัญด้านสาธารณสุขพื้นฐานของจังหวัดชัยภูมิ
แนวทาง

๒.๑.๑ สนับสนุนให้มีการเฝ้าระวัง ป้องกัน ควบคุมโรค รวมทั้งการดูแลรักษาสุขภาพของคน ในชุมชนและท้องถิ่น

๒ ๑ ๒
พัฒนาขีดความสามารถของบุคลากรอาสาสมัครสาธารณสุขในชุมชนและท้องถิ่น

๒ ๑ ๓
พัฒนาระบบการบริหารจัดการเกี่ยวกับการให้บริการสาธารณสุขแก่ชุมชนให้มี ประสิทธิภาพ

๒ ๑ ๔
ส่งเสริมการใช้ภูมิปัญญาท้องถิ่นด้านสาธารณสุขในชุมชนและท้องถิ่น

ม ำ ต ร ก ำ ร ที่ ๒ . ๒
ยกระดบัมาตรฐานผลิตรกัณฑ์ชุมชนโดยใช้แนวคิดเศรษฐกิจสร้งสร้ง
แนวทง

๒ . ๒ . ๑
ส่งเสริมวิสาหกิจชุมชนที่มีความพร้อมในการพัฒนาศักยภาพทางการตลาดโดย
ยใช้ แนวคิด“ การตลาดนำการผลิต”

๒ . ๒ . ๒
สร้งภาพลักษณ์และแบรนด์ผลิตรกัณฑ์ของจังหวัดชัยภูมิสู่อาเซียน เช่น
ข้าวหอมถึง ผ้าจากใยสับปะรด บรรจุกัณฑ์หมาก ผ้าไหม
สับปะรดมะม่วง มะขามหวาน หม่ำ เป็ น ตั้ น
ให้เป็นผลิตรกัณฑ์ของฝากที่โดดเด่นของจังหวัดชัยภูมิ

๒ . ๒ . ๓
สนับสนุนชุมชนในการสร้งสร้งผลิตรกัณฑ์ให้มีคุณค่าและมีมูลค่าเพิ่ม
โดยพัฒนา

ผลิตรกัณฑ์ใหม่ของชุมชนหรือต่อยอดจากผลิตรกัณฑ์ชุมชนเดิมให้ดีขึ้น
ทั้งนี้ เน้นการ ส ร ร ง ค ว ม แ ต ก ต ำ ก ต ำ ก แ บ ล ก ไ ม
และตรงตามความต้องการของผู้บริโภค

๒ . ๒ . ๔
สนับสนุนการพัฒนางาน ศิลปหัตถกรรมและผลิตรกัณฑ์ชุมชน
การสร้งเอกลักษณ์ใน การผลิตสินค้าของชุมชนและท้องถิ่น

๒ . ๒ . ๕ ส น บ ส น น ไ ห้ ชุ ม ช น
วิสาหกิจชุมชนใช้ทรัพยากรและภูมิปัญญาท้องถิ่นผนวกกับการ
นำองค์ความรู้สมัยใหม่มาใช้ยกระดับมาตรฐานคุณภาพผลิตรกัณฑ์ชุมชน

๒ . ๒ . ๖
พัฒนาระบบการบริหารจัดการผลิตรกัณฑ์ชุมชนให้มีประสิทธิภาพสูงสุดโดยเน้น
นการ

ลดต้นทุนการผลิตและสร้งมูลค่าเพิ่มให้กับผลิตรกัณฑ์สินค้าด้านการเกษตร
ตรของ จังหวัดโดยใช้วิทยาศาสตร์และเทคโนโลยี

๒ . ๒ . ๗
สร้งเครือข่ายการรวมกลุ่มเพื่อการพัฒนาผลิตรกัณฑ์ชุมชนในเชิงการสร้งสร
รค์

๒ . ๒ . ๘
พัฒนาขีดความสามารถผู้ประกอบการผลิตรกัณฑ์ทุกระดับตั้งแต่ผู้ผลิต
ผู้ประกอบ การแปรรูป และผู้จำหน่าย

๒ . ๒ . ๙
ส่งเสริมการเพิ่มช่องทางการตลาดผลิตรกัณฑ์ชุมชนแหล่งใหม่ ๆ
โดยเน้นการเชื่อมโยง กับการท่องเที่ยวของจังหวัด

๒.๒.๑๐ เสริมสร้างวิสาหกิจชุมชน (SMEs) ให้มีความเข้มแข็งสามารถแข่งขันได้ในระดับประเทศ

๒ . ๒ . ๑

เชื่อมโยงกองทุนพัฒนาบทบาทสตรีเพื่อเป็นแหล่งทุนในการพัฒนาอาชีพของชุมชน

มา ต ร ก า ร ที่ ๒ . ๓

สร้างชุมชนเข้มแข็งมีเอกภาพและมีส่วนร่วมในการแก้ปัญหาอาชญากรรมและยาเสพติดในพื้นที่

แนวทาง

๒ . ๓ . ๑

ส่งเสริมการดำเนินชีวิตของประชาชนให้เป็นไปตามหลักปรัชญาเศรษฐกิจพอเพียง

๒ . ๓ . ๒

ส่งเสริมการจัดกิจกรรมสร้างความสัมพันธ์อันดีระหว่างครอบครัวของประชาชนในชุมชน

๒.๓.๓ ปรับปรุงและสร้างสภาพแวดล้อมทางกายภาพสิ่งอำนวยความสะดวกที่เหมาะสม

สำหรับการอยู่อาศัยในชุมชนให้มีคุณภาพ

๒ . ๓ . ๔

สร้างความตระหนักในความสัมพันธ์กับผู้สูงอายุในครอบครัวเพื่อเป็นจุดเริ่มต้นของ

ความสัมพันธ์อันเป็นรากฐานของความอบอุ่นของครอบครัว

๒ . ๓ . ๕

ส่งเสริมความร่วมมือระหว่างองค์กรภาครัฐและผู้นำชุมชนเพื่อการพัฒนาที่ยั่งยืน

๒ . ๓ . ๖

ส่งเสริมการสร้างสื่อที่เน้นการสร้างสรรคสังคมและท้องถิ่นในการสร้างค่านิยมที่ถูกต้องในท้องถิ่น

๒ . ๓ . ๗

พัฒนาเครือข่ายความร่วมมือจากภาคประชาชนในการป้องกันและแก้ไขปัญหายาเสพติดให้เข้มแข็ง

๒ . ๓ . ๘

จัดกิจกรรมเพื่อสร้างความร่วมมือระหว่างโรงเรียนกับผู้ปกครองในการดูแลเด็กและเยาวชนเพื่อป้องกันไม่ให้ยุ่งเกี่ยวกับยาเสพติดและการมีส่วนร่วมเพื่อการแก้ไขปัญหา

ปัญหาเสพติดในท้องถิ่น

๒ . ๓ . ๙

จัดหาและพัฒนาโครงสร้างพื้นฐานด้านการกีฬาของจังหวัดให้เพียงพอโดยเฉพาะสิ่งอำนวยความสะดวก เช่น สนามกีฬา วัสดุ

อุปกรณ์ที่ทันสมัย เพื่อการออกกำลัง
กายของคนในชุมชนและท้องถิ่น

๒ . ๓ . ๑ . ๐
พัฒนาและจัดให้มีผู้ฝึกสอนและอาสาสมัครการกีฬาที่มีความรู้ประจำศูนย์และ
สนามกีฬาอย่างเหมาะสม

ยุทธศาสตร์ที่ ๓ การพัฒนาศักยภาพและขีดความสามารถด้านการเกษตร
เป้าประสงค์เชิงยุทธศาสตร์

- * สิ้นค้าการเกษตรหลักมีผลผลิตต่อไร่สูงขึ้น
- * สิ้นค้าการเกษตรที่เป็นความหวังในอนาคตมีผลผลิตต่อไร่สูงขึ้น
- *

รายได้ภาคเกษตรต่อครัวเรือนเกษตรกรที่เข้าร่วมโครงการเพิ่มมากขึ้น
มาตรการ และแนวทาง

ม . ๑ . ๓ . ๑
ส่งเสริมการถ่ายทอดเทคโนโลยีเพื่อเพิ่มผลผลิตต่อไร่ในพืชหลัก ได้แก่
ข้าวอ้อย และ
มันสำปะหลัง
แนวทาง

๓ . ๑ . ๑
ส่งเสริมการนำผลงานวิจัยและใช้เทคโนโลยีมาใช้ในการปรับปรุงและเพิ่ม
ประสิทธิภาพผลผลิตต่อไร่ของพืชหลักของจังหวัดชัยภูมิ
ได้แก่ ข้าวอ้อยและมัน
สำปะหลัง

๓ . ๑ . ๒
ส่งเสริมการพัฒนาคุณภาพปัจจัยการผลิตเพื่อการเพิ่มผลผลิต

๓ . ๑ . ๓
เร่งรัดการปรับความเชื่อและทัศนคติของเกษตรกรเกี่ยวกับวิธีการเกษตรดั้งเดิม
เพื่อให้เกิดการยอมรับในวิธีการทางการเกษตรแบบใหม่ที่ได้ผลมากขึ้น

๓ . ๑ . ๔
สรรหาและเพิ่มขีดความสามารถของบุคลากรภาครัฐในกลุ่มเจ้าหน้าที่ด้านส่งเสริม
ก . ๑ . ๒ . ๓ . ๔ . ๕ . ๖ . ๗ . ๘ . ๙ . ๑๐ . ๑๑ . ๑๒ . ๑๓ . ๑๔ . ๑๕ . ๑๖ . ๑๗ . ๑๘ . ๑๙ . ๒๐ . ๒๑ . ๒๒ . ๒๓ . ๒๔ . ๒๕ . ๒๖ . ๒๗ . ๒๘ . ๒๙ . ๓๐ . ๓๑ . ๓๒ . ๓๓ . ๓๔ . ๓๕ . ๓๖ . ๓๗ . ๓๘ . ๓๙ . ๔๐ . ๔๑ . ๔๒ . ๔๓ . ๔๔ . ๔๕ . ๔๖ . ๔๗ . ๔๘ . ๔๙ . ๕๐ . ๕๑ . ๕๒ . ๕๓ . ๕๔ . ๕๕ . ๕๖ . ๕๗ . ๕๘ . ๕๙ . ๖๐ . ๖๑ . ๖๒ . ๖๓ . ๖๔ . ๖๕ . ๖๖ . ๖๗ . ๖๘ . ๖๙ . ๗๐ . ๗๑ . ๗๒ . ๗๓ . ๗๔ . ๗๕ . ๗๖ . ๗๗ . ๗๘ . ๗๙ . ๘๐ . ๘๑ . ๘๒ . ๘๓ . ๘๔ . ๘๕ . ๘๖ . ๘๗ . ๘๘ . ๘๙ . ๙๐ . ๙๑ . ๙๒ . ๙๓ . ๙๔ . ๙๕ . ๙๖ . ๙๗ . ๙๘ . ๙๙ . ๑๐๐ .
เพื่อให้สามารถถ่ายทอดความรู้และเทคโนโลยีแก่เกษตรกรได้อย่างมี
ประสิทธิภาพ

ม . ๑ . ๓ . ๒
ส่งเสริมการผลิตพืชและสัตว์เศรษฐกิจที่เป็นความหวังในอนาคต ได้แก่ พริก
ยางพาราโคเนื้อโคราชวากิวและไก่บ้านโคราช
แนวทาง

๓.๒.๑ ส่งเสริมการรวมกลุ่มเกษตรกรผู้เลี้ยงสัตว์เศรษฐกิจ ได้แก่ โคเนื้อโคราชวากิวและ ไก่ บั๊ า น โ ค ร า ช ในชุมชนและพื้นที่ที่มีศักยภาพ โดยดำเนินการในรูปแบบสหกรณ์

๓ ๒ ๒
ประสานให้เกิดความเชื่อมโยงกับโรงฆ่าและโคเนื้อโคราชวากิวที่มีอยู่ในพื้นที่กลุ่ม จังหวัดนครชัยบุรินทร์ ๒

๓.๒.๓ เพิ่มขีดความสามารถของบุคลากรภาครัฐ โดยเฉพาะกลุ่มเจ้าหน้าที่ปศุสัตว์ เจ้าหน้าที่ ส่งเสริมการเกษตร เพื่อให้การแนะนำเกษตรกรได้อย่างมีประสิทธิภาพ

๓ ๒ ๔
กำหนดพื้นที่ส่งเสริมการปลูกยางพาราให้เหมาะสมและเอื้อต่อการบริหารจัดการเพื่อ การเพิ่มมูลค่า

๓ ๒ ๕
ส่งเสริมการนำวิทยาศาสตร์และเทคโนโลยีด้านการผลิตพืชมาส่งเสริมการผลิต

ต้นทุนการผลิตเพิ่มผลผลิตต่อไร่ให้กับพืชอนาคตของจังหวัดชัยภูมิ ได้แก่ พริกและ ยางพารา

มาตรการที่ ๓. ๓ สร้างโอกาสและเพิ่มมูลค่าสินค้าเกษตรปลอดภัย แนวทาง

๓.๓.๑ สนับสนุนการแปรรูปผลผลิตทางการเกษตร (อาหารปลอดภัย) ที่ตรงกับความต้องการของตลาดโดยเชื่อมโยงกับภาคอุตสาหกรรมและสถาบันการศึกษาในรูปแบบ

โครงการ Northeastern Food Valley ของภาคตะวันออกเฉียงเหนือ

๓ ๓ ๒
สร้างช่องทางตลาดที่เชื่อมโยงไปสู่ผู้ประกอบการรายใหญ่ด้านการส่งออกอาหาร ปลอดภัย

๓ ๓ ๓
ส่งเสริมการตรวจสอบคุณภาพอาหารปลอดภัยให้ได้ในระดับมาตรฐานอย่างสม่ำเสมอ

๓ ๓ ๔
ส่งเสริมการประชาสัมพันธ์เชิงรุกให้ตลาดเกิดการยอมรับในคุณภาพอาหารปลอดภัย ของจังหวัดชัยภูมิ

ยุทธศาสตร์ที่ ๔ การพัฒนาศักยภาพการท่องเที่ยว เป้าประสงค์เชิงยุทธศาสตร์

* นักท่องเที่ยวเดินทางเข้ามาสู่จังหวัดชัยภูมิมากขึ้น

* รายได้จากการท่องเที่ยวเพิ่มสูงขึ้น

มาตรการและแนวทาง

มาตรา ๔.๑
ส่งเสริมและเร่งรัดการประชาสัมพันธ์เชิงรุกด้านการท่องเที่ยวจังหวัดชัยภูมิให้
เป็นรูปธรรม

แนวทาง

๔.๑.๑
ปรับปรุงระบบการบริหารจัดการด้านการประชาสัมพันธ์ให้มีประสิทธิภาพและ
แข่งขันได้ในระดับประเทศ
และระดับประชาคมอาเซียนมากขึ้น

๔.๑.๒ สร้างกลยุทธ์การประชาสัมพันธ์เชิงรุกแบบก้าวกระโดด
เช่น การประชาสัมพันธ์
เอกลักษณ์ที่โดดเด่นของจังหวัดชัยภูมิให้สามารถดึงดูดสื่อมวลชนทั่วโลก
เข้าม่านำเสนอ

๔.๑.๓
ข้อมูลการท่องเที่ยวของจังหวัดชัยภูมิในช่วงการก้าวสู่ประชาคมเศรษฐกิจอาเซียน
ภายในปี ๒๕๕๕
และรวมทั้งการสนับสนุนการประชาสัมพันธ์ผ่านสื่อระดับชาติและ
นานาชาติ

๔.๑.๔
สร้างเวทีเพื่อการประชาสัมพันธ์การท่องเที่ยวของท้องถิ่นให้บ่อยครั้ง
โดยความร่วมมือของทุกภาคส่วนทั้งภาครัฐ และเอกชน
เช่น จัดกิจกรรมส่งเสริมการท่องเที่ยวอย่างต่อเนื่องใน
เทศกาลสำคัญของจังหวัดชัยภูมิ เป็นต้น

๔.๑.๕
สนับสนุนการนำระบบเทคโนโลยีสารสนเทศที่ทันสมัยมาเป็นเครื่องมือในการ
ประชาสัมพันธ์และการบริหารจัดการการท่องเที่ยว

มาตรา ๔.๒
มีปรับปรุงแหล่งท่องเที่ยวเดิมและพัฒนาแหล่งท่องเที่ยวใหม่ให้ได้มาตรฐาน

ความความปลอดภัยและมีภูมิทัศน์ที่โดดเด่นเป็นเอกลักษณ์

แนวทาง

๔.๒.๑
สนับสนุนปัจจัยพื้นฐานสำคัญในแหล่งท่องเที่ยวในแต่ละพื้นที่เพื่อให้ผู้ประกอบการ

เข้ามาลงทุนด้านการท่องเที่ยวเช่นการพัฒนาและปรับปรุงระบบสาธารณูปโภคใน

แหล่งท่องเที่ยวให้มีความเหมาะสมรองรับนักท่องเที่ยว เป็นต้น

๔ . ๒ . ๒
สร้างกลยุทธ์ในการบริการด้านที่พักอาศัยในพื้นที่ท่องเที่ยวของจังหวัดให้เอื้อต่อ
๒
อควม ตั อ ง ก า ร ข อ ง นั ก ท อ ง เ ที ย ว
รวมทั้งให้ความสำคัญกับการจัดระบบการรักษาความ
ปลอดภัยแก่นักท่องเที่ยวในทุกพื้นที่

๔ . ๒ . ๓
ส่งเสริมความร่วมมือระหว่างผู้ประกอบการการท่องเที่ยวในท้องถิ่นและส่วนรา
๓
ชการ
ในการอนุรักษ์และดูแลสิ่งแวดล้อมภายในแหล่งท่องเที่ยวให้มีความสมบ
๒
รณ์

๔ . ๒ . ๔ รว ม มื อ ร ะ ห ว า ง อ ง ค์ ก ร ป ก ค ร อ ง ส ่วน ท อ ง ถื น
และภาคเอกชนในพื้นที่ในการปรับปรุง

เส้นทางและพัฒนาภูมิทัศน์ตลอดเส้นทางที่เข้าสู่แหล่งท่องเที่ยวในแต่ละ
พื้นที่ให้

สวยงามและโดดเด่นเพื่อเพิ่มจุดเด่นของแหล่งท่องเที่ยว

๔ . ๒ . ๕
จัดทำแผนปรับปรุงภูมิทัศน์ตามเส้นทางเข้าสู่แหล่งน้ำใหญ่ที่กำลังจะพัฒนาขึ้น
๕
เพื่อให้ เป็น ถ น น ส ย ท อ ง เ ที ย ว ที่ ส ว ย ง า ม
พร้อมมีจุดแวะพักและจุดจำหน่ายผลิตภัณฑ์ชุมชน

และของที่ระลึกแก่นักท่องเที่ยว

๔ . ๒ . ๖ เร่งรัดการพัฒนาแหล่งท่องเที่ยวแหล่งใหม่ เช่น
พิพิธภัณฑสัตว์น้ำบึงละหาน บึงชีกรีก 28 ปาปรองพื้นที่ ฯลฯ
โดยมีองค์ประกอบที่สำคัญ อาทิ พิพิธภัณฑสัตว์ดึกดำบรรพ์

และโลกล้านปี อุทยานผักพื้นบ้าน ศูนย์เรียนรู้เศรษฐกิจพอเพียง
สวนเฉลิมพระเกียรติ เป็นต้น

๔ . ๒ . ๗
ส่งเสริมและพัฒนาพื้นที่เพื่อจัดทำเป็นสวนสัตว์เปิดกลางคืน (Night safari)
๗
เพื่อเป็น แหล่งท่องเที่ยวใหม่ในภาคตะวันออกเฉียงเหนือ

๔ . ๒ . ๘
บูรณาการความร่วมมือระหว่างองค์กรปกครองส่วนท้องถิ่นภาคเอกชนและหน
๘
วยงาน

ที่ดูแลป่าไม้ในจังหวัดชัยภูมิในการวางแผนการท่องเที่ยวในวาระต่าง ๆ
๒
อย่าง ต่อเนื่อง

๔ . ๓
ม า ต ร ก า ร ที่ ๔ . ๓
ปรับปรุงและพัฒนาตัวเมืองชัยภูมิให้นำอยู่เกิดอัตลักษณ์ที่โดดเด่นและยังคง

ความเป็นแหล่งภูมิปัญญาดั้งเดิมเพื่อดึงดูดนักท่องเที่ยว
แนวทาง

๔ ๓ ๑
ปรับปรุงและก่อสร้างสถานที่สำคัญทางประวัติศาสตร์ในพื้นที่ซึ่งบ่งบอกถึงถิ่น
กำเนิด

รากฐานและสื่อความหมายถึงวิถีชีวิตความเป็นอยู่ของคนในท้องถิ่นจังหวัด
ชัยภูมิให้ มีความโดดเด่นยิ่งขึ้น

๔ ๓ ๒
พัฒนามาเวียงบริเวณพื้นที่โดยรอบตัวเมืองชัยภูมิให้โดดเด่นเป็นอัตลักษณ์ที่
สามารถ

ดึงดูดนักท่องเที่ยวให้เป็นรูปธรรมเช่นพัฒนาวัดชัยประสิทธิ์ให้เป็นจัตุร
สเมืองถนน

บรรณาการอาคารส่วนราชการที่มีความเป็นเอกลักษณ์เมืองเป็นต้น

๔ ๓ ๓
จัดให้มีแหล่งท่องเที่ยวในลักษณะของสถานที่จำหน่ายสินค้าพื้นเมืองสินค้าทาง
วัฒนธรรม และ สินค้าอื่น ๆ
ที่โดดเด่นของจังหวัดในรูปแบบที่เป็นถนนคนเดินของ

จังหวัดชัยภูมิที่มีอัตลักษณ์เฉพาะ

๔ ๓ ๔
จัดให้มีศูนย์บริการนักท่องเที่ยวที่ได้มาตรฐานสากลมีอาสาสมัครท่องเที่ยวที่

ให้บริการข้อมูลการท่องเที่ยวของจังหวัดชัยภูมิแก่นักท่องเที่ยวทั้งชาว
ไทยและ ชาวต่างประเทศ

๔ ๔
พัฒนาการท่องเที่ยวเชิงประวัติศาสตร์วัฒนธรรมวิถีชีวิตความเคารพและศรั
ทธาต่อ เจ้าพ่อพระยาแล

แนวทาง

๔ ๔ ๑
เสริมสร้างการเชื่อมโยงและสร้างสื่อแสดงถึงเรื่องราวในเอกลักษณ์อันโดดเด่น
ของ จังหวัด ชัย ภูมิ ใน แต่ละ พื้นที่
และเผยแพร่ให้เป็นที่ประจักษ์และปรากฏแก่สายตาของ

ประชาชนในประเทศและประชาคมโลก

๔ . ๔ . ๒ ส่งเสริมการนำวิถีชีวิตความเป็นอยู่
ตลอดจนขนบธรรมเนียมและประเพณีที่ดั้งเดิมของ

ท้องถิ่นมาพัฒนาและเสริมสร้างความโดดเด่นในเชิงประจักษ์
เพื่อนำไปสู่การ

ท่องเที่ยวในเชิงวัฒนธรรมและการท่องเที่ยวในเชิงจิตใจ
โดยจัดทำเส้นทาง ประวัติศาสตร์เจ้าพ่อพระยาแล

เพื่อให้นักท่องเที่ยวได้มีโอกาสสัมผัสกับสถานที่จริง

ตามประวัติศาสตร์ของเจ้าพ่อพระยาแล

๕.๔.๓ ส่งเสริมให้มีหมู่บ้าน วิถีชีวิต “ ชัยภูมิโบราณ ”
ที่คงเอกลักษณ์และบรรยากาศของชาว

ชัยภูมิในอดีตที่นักท่องเที่ยวสามารถชื่นชมและสัมผัสได้

๔ ๔ ๔
ส่งเสริมความโดดเด่นในเรื่องราวตามรอยวิถีเส้นทางเจ้าพ่อพระยาแล เน้นการ

นำเสนอในเชิงประจักษ์และสามารถสัมผัสได้ในเชิงจิตใจ

๔ ๕
มา ต ร ก า ร ที่ ๕ ๕
พัฒนาจังหวัดชัยภูมิให้เป็นแหล่งปลูกไม้ดอกไม้ประดับสำคัญของประเทศ
แนวทาง

๔ ๕ ๑
ศึกษาศักยภาพด้านการผลิตไม้ดอกไม้ประดับของจังหวัดชัยภูมิที่เหมาะสมกับ
สภาพ ภูมิประเทศและภูมิอากาศในแต่ละพื้นที่

๔ ๕ ๒
ส่งเสริมการปลูกไม้ดอกไม้ประดับเป็นอาชีพเสริมของจังหวัดชัยภูมิสู่ตลาด
ไม้ดอกไม้ประดับระดับประเทศ

๔.๕.๓ ส่งเสริมการสร้างตลาดกลางไม้ดอกไม้ประดับ
เพื่อสนับสนุนการนำมาเสริมสร้างภูมิ

ทัศน์ที่สวยงามให้กับจังหวัดและแหล่งท่องเที่ยวสำคัญของจังหวัดชัยภูมิ
รวมถึงเพื่อ ส่งออกจำหน่ายทั่วประเทศ

๔.๕.๔ ส่งเสริมการตลาดจังหวัดชัยภูมิให้เป็น “
เมืองมนต์เสน่ห์ดอกไม้” ของประเทศ

๔ ๖
มา ต ร ก า ร ที่ ๔ ๖
ส่งเสริมขีดความสามารถของบุคลากรด้านการท่องเที่ยวภาครัฐและภาคเอกชน

โดยเฉพาะอย่างยิ่งในส่วนขององค์กรปกครองส่วนท้องถิ่น

แนวทาง

๔ ๖ ๑
วิเคราะห์และปรับปรุงโครงสร้างอัตรากำลังเจ้าหน้าที่องค์กรปกครองส่วนท้องถิ่นที่

รับผิดชอบด้านการท่องเที่ยวให้เพียงพอและเหมาะสมกับภารกิจความรั
บผิดชอบ

เพื่อให้เป็นกลไกสำคัญในการผลักดันยุทธศาสตร์ด้านการท่องเที่ยวในพื
ชนที่

๔.๖.๒ จัดระบบการพัฒนาความรู้ความสามารถ ทักษะ
และสมรรถนะที่จำเป็นต่อการ

ปฏิบัติงานของบุคลากรด้านการบริหารจัดการและการบริการการท่องเที่ยวที่
ยาวของ จังหวัดชัยภูมิ ทั้งบุคลากรของภาครัฐ

องค์กรปกครองส่วนท้องถิ่น ผู้ประกอบการ
และประชาชนในพื้นที่ท่องเที่ยว อย่างมีประสิทธิภาพและต่อเนื่อง

๔ ๖ ๓
ซึ่งเสริมความร่วมมือและการสร้างเครือข่ายในการพัฒนาบุคลากร
ท่องเที่ยวทั้งภาครัฐ้องค์กรปกครองส่วนท้องถิ่น
ผู้ประกอบการด้านการ ท อ ง เ ที ย ว
และประชาชนในพื้นที่ให้มีความเข้มแข็งและมีขีดความสามารถ
สูงขึ้น

๔ ๖ ๔
ส่งเสริมการจัดการความรู้เพื่อการแลกเปลี่ยนเรียนรู้ให้กับบุคลากรภาครัฐ
องค์กรปกครองส่วนท้องถิ่น ผู้ประกอบการ
ประชาชนในพื้นที่ท่องเที่ยวและ นักท่องเที่ยว

๔ ๖ ๕
จัดให้มีระบบการติดตามประเมินผลการดำเนินงานของบุคลากรด้านการท่องเที่ยว
ของจังหวัดเพื่อการพัฒนาขีดความสามารถอย่างต่อเนื่อง
ยุทธศาสตร์ที่ ๕ การส่งเสริมการอนุรักษ์และใช้พลังงานอย่างมีคุณค่า
เป้าประสงค์เชิงยุทธศาสตร์

- * ชุมชนพึ่งพาตนเองด้านพลังงานทดแทนของชุมชนได้มากขึ้น
- * ท้องถิ่นมีรายได้จากการผลิตและจำหน่ายพลังงานทดแทน
- *

ชุมชนให้ความตระหนักและร่วมมือกันใช้พลังงานอย่างประหยัดและมีคุณค่า
มาตรการและแนวทาง

ม า ต ร ก า ร ที่ ๕ ๑
ส่งเสริมและสนับสนุนชุมชนสร้างพลังงานเพื่อเศรษฐกิจชุมชน
แนวทาง

๕.๑.๑ ส่งเสริมและพัฒนาศักยภาพการผลิตพลังงานทดแทน
และพลังงานทางเลือก ใน ท้องถิ่นและชุมชน

๕.๑.๒ ส่งเสริมการนำเทคโนโลยีการผลิตไฟฟ้าชุมชน
“โรงไฟฟ้าชีวมวล” มาใช้ในชุมชนที่มี ค ว า ม พ ร อ ม
เพื่อการพึ่งพาตนเองด้านพลังงาน และการสร้างมูลค่าเพิ่มด้านพลังงาน
ในเชิงพาณิชย์

๕.๑.๓ ส่งเสริมการนำเทคโนโลยีการผลิตพลังงานจากแสงอาทิตย์
ไปใช้ประโยชน์ในด้าน ก า ร เ ก ษ ต ร เ ช น
การใช้พลังงานไฟฟ้าในการสนับสนุนการทำงานของระบบการให้น้ำ
พืชแบบน้ำหยด เป็นต้น

๕.๑.๔ ส่งเสริมให้มีการเรียนการสอนด้านการจัดการพลังงาน
และร่วมมือกับ

สถาบันการศึกษาระดับอุดมศึกษาที่มีศักยภาพในการจัดการเรียนการสอนต่อเนื่อง จน ถึง ญ ป ริญ ญา ตรี เพื่อผลิตบุคลากรด้านพลังงานมาสนับสนุนการก้าวสู่การเป็นแหล่งพลังงานทดแทนที่ใหญ่ที่สุดของประเทศไทย

มาตรการที่ ๕.๒ พัฒนาการบริหารจัดการพืชพลังงานอย่างครบวงจร แนวทาง

๕ . ๒ . ๑
วางแผนและกำหนดพื้นที่สำหรับการปลูกพืชเศรษฐกิจและพืชพลังงานอย่างชัดเจน

๕ . ๒ . ๒
สร้างระบบเชื่อมโยงการนำผลผลิตจากพืชพลังงานจากพืชการผลิตด้านเกษตรไปสู่ ภาคการผลิตอุตสาหกรรมพลังงานทดแทน

๕ . ๒ . ๓
ส่งเสริมการรวบรวมเกษตรกรผู้ผลิตพืชพลังงานทดแทนเพื่อให้สามารถวางแผนการ

พัฒนาการผลิตพืชพลังงานได้อย่างมีประสิทธิภาพและครบวงจร

๕ . ๒ . ๔
ส่งเสริมและให้ความรู้กับชุมชนเกี่ยวกับการนำผลผลิตจากพืชมาใช้เป็นพลังงานทดแทนเพื่อลดต้นทุนค่าใช้จ่ายในภาคการเกษตรภาคอุตสาหกรรม และภาคครัวเรือน

ม ำ ต ร ก ำ ร ที่ ๕ . ๓
ส่งเสริมและสนับสนุนการร่วมลงทุนกับภาคเอกชนในการผลิตพลังงานทดแทน

แนวทาง

๕.๓.๑ ส่งเสริมการร่วมลงทุน ระหว่างกลุ่มวิสาหกิจชุมชน แหล่งทุน ภาครัฐและภาคเอกชน ในการผลิตพลังงานทดแทน เช่น การผลิตไฟฟ้าจากพลังงานแสงอาทิตย์ พลังงานลม พลังงานชีวมวล เป็นต้น

๕ . ๓ . ๒
สร้างความรู้และความเข้าใจแก่ชุมชนเกี่ยวกับกฎหมายที่เกี่ยวข้องในการดำเนินการ ผลิต ไฟ ฟ้า ข อง ชุม ชน เช่น กฎหมายด้านการผลิตไฟฟ้าจากพลังงานแสงอาทิตย์

ก ฎ ห ม า ย ด ำ น ก ำ ร ผลิต ไฟ ฟ้า จาก พ ล ัง ง ำ น ล ม กฎหมายด้านการผลิตไฟฟ้าจาก พ ล ัง ง ำ น ชี ว ม ว ล เป็นต้น

ม ำ ต ร ก ำ ร ที่ ๕ . ๔
ส่งเสริมการสร้างตระหนักรู้ในการใช้พลังงานอย่างมีคุณค่า

แนวทาง

๕ ๔ ๑
รณรงค์ให้ประชาชนตระหนักถึงความสำคัญและความจำเป็นของพลังงานในการ
พัฒนาพื้นที่ อ ง ถึ น
และการใช้พลังงานให้เกิดประโยชน์สูงสุด

๒ ๓ ๔ ๕ ๖
ยุทธศาสตร์ที่ ๖
การพัฒนาโครงสร้างพื้นฐานเพื่อรองรับการเป็นศูนย์กลางทางการตลาดและก
ารเชื่อมโยงสู่ประเทศในประชาคมอาเซียน

เป้าประสงค์เชิงยุทธศาสตร์

-มีมูลค่าการค้าสูงในเขตการพัฒนาพิเศษของจังหวัดชัยภูมิ

มาตรการและแนวทาง

๑ ๒ ๓ ๔ ๕ ๖ ๗ ๘ ๙ ๑๐
ส่งเสริมและพัฒนาโครงสร้างพื้นฐานเพื่อการเป็นศูนย์กลางทางการตลาดและโล
จิสติกส์ใน ภูมิภาค

แนวทาง

๖.๑.๑ กำหนดให้อำเภอจัตุรัสเป็นเขตการพัฒนาพิเศษ

๑ ๒ ๓ ๔ ๕ ๖ ๗ ๘ ๙ ๑๐
ส่งเสริมการพัฒนาสถานีรถไฟจัตุรัสให้เป็นศูนย์รวบรวมและพักสินค้าโลจิสติ
กส์จาก ประเทศไทยและจากประเทศในประชาคมอาเซียน

๑ ๒ ๓ ๔ ๕ ๖ ๗ ๘ ๙ ๑๐
สนับสนุนการสร้างตลาดศูนย์กลางการแลกเปลี่ยนและกระจายสินค้าระหว่างป
ระเทศ ไทยกับประเทศในประชาคมอาเซียน

๑ ๒ ๓ ๔ ๕ ๖ ๗ ๘ ๙ ๑๐
เร่งรัดการสรรหาและพัฒนาบุคลากรด้านโลจิสติกส์ให้มีความสามารถสูงในกา
รเข้ามา บริหารจัดการ

๑ ๒ ๓ ๔ ๕ ๖ ๗ ๘ ๙ ๑๐
จัดระบบบริหารจัดการด้านโลจิสติกส์และการค้าในเขตการพัฒนาพิเศษให้มี
ประสิทธิภาพสูง

๑ ๒ ๓ ๔ ๕ ๖ ๗ ๘ ๙ ๑๐
สนับสนุนการพัฒนาความเชื่อมโยงของระบบการขนส่งภายในท้องถิ่นให้เชื่อม
ต่อกับ ส่วนกลาง

แนวทาง

๑ ๒ ๓ ๔ ๕ ๖ ๗ ๘ ๙ ๑๐
สนับสนุนการพัฒนาถนนภายในชุมชนให้เชื่อมโยงการคมนาคมส่วนกลางเพื่อ
การอน รายสินค้าเกษตรสู่ตลาดกระจายสินค้าส่วนกลาง

๑ ๒ ๓ ๔ ๕ ๖ ๗ ๘ ๙ ๑๐
ยุทธศาสตร์ที่ ๗
การบริหารจัดการทรัพยากรธรรมชาติและสิ่งแวดล้อมแบบมีส่วนร่วมและยั่งยืน

เป้าประสงค์เชิงยุทธศาสตร์

* มีพื้นที่ป่าไม้เพิ่มขึ้น

* ปริมาณน้ำเพื่อการเกษตรเพิ่มขึ้น

* ปัญหาปริมาณขยะชุมชนลดลง

มาตรการและแนวทาง

มาตรการที่ ๗.๑ การอนุรักษ์ฟื้นฟูทรัพยากรป่าไม้ให้มีจำนวนเพิ่มขึ้น
แนวทาง

๗ ๑ ๑ กำหนดขอบเขตพื้นที่ป่าอนุรักษ์ที่ชัดเจนเพื่อสนับสนุนการวางแผนในการอนุรักษ์และฟื้นฟูพื้นที่

๗ ๑ ๒ ส่งเสริมให้เยาวชนในพื้นที่มีส่วนร่วมในการอนุรักษ์ป่าไม้ของชุมชนในรูปแบบของการรวมกลุ่มเป็น “เยาวชนรุ่นใหม่รักและหวงแหนป่า

๗.๑.๓ สร้างเครือข่ายความร่วมมือในชุมชนในการอนุรักษ์ ฟื้นฟู และการดูแลทรัพยากร ป่า ไม้ อย่าง มี คุณ ภาพ ด้วยความสมดุลและยั่งยืน

๗ ๑ ๔ ส่งเสริมให้มีการใช้ทรัพยากรธรรมชาติและป่าไม้อย่างมีคุณภาพและเกิดประโยชน์สูงสุด

๗ ๑ ๕ จัดกิจกรรมเพื่อการรณรงค์สร้างจิตสำนึกให้กับชุมชนตระหนักในความสำคัญ ของป่า ไม้กับผลกระทบจากการทำลายป่าอย่างต่อเนื่อง

๗.๑.๖ สนับสนุนการปลูกป่าในชุมชนอย่างต่อเนื่อง

มาตรการที่ ๗ ๒ ส่งเสริมการมีส่วนร่วมของภาคีรัฐเอกชนและท้องถิ่นในการจัดให้มีแหล่งน้ำ

ขนาดใหญ่และแหล่งน้ำชุมชนเพื่อเพิ่มปริมาณและรองรับการใช้น้ำในภาค การเกษตรอย่างเพียงพอ

แนวทาง

๗ ๒ ๑ เสริมสร้างความเข้าใจกับประชาชนในพื้นที่จังหวัดชัยภูมิให้เห็นถึงความสำคัญและ

ประโยชน์ที่จะเกิดขึ้นจากการสร้างแหล่งน้ำขนาดใหญ่ในพื้นที่

๗.๒.๒ สร้างความร่วมมือกับภาคีรัฐ เอกชน และภาคประชาชนเพื่อสะท้อนความต้องการที่

เป็นเอกภาพของชาวชัยภูมิในความจำเป็นต้องมีการพัฒนาแหล่งน้ำขนาดใหญ่ของ จังหวัด

๓ ๒ ๓
จัดหาและระดมทุนเพื่อใช้เป็นงบประมาณสนับสนุนการก่อสร้างแหล่งน้ำขนาดใหญ่ และแหล่งน้ำของชุมชนทั้งจากรัฐบาล
หน่วยงานภาครัฐ ภาคประชาชน และ

ภาคเอกชนภายในจังหวัด

๓.๒.๔ ผลักดันโครงการ“หนึ่งตำบลหนึ่งอ่างเก็บน้ำ”
เพื่อให้แต่ละพื้นที่มีแหล่งน้ำสำรองเพื่อ
รองรับในช่วงฤดูที่มีปริมาณน้ำมากและไว้ใช้ในช่วงขาดแคลนน้ำ

๓ ๒ ๕
วางแผนพัฒนาพื้นที่แหล่งน้ำขนาดใหญ่และเส้นทางเข้าถึงให้สวยงามมีจุดเด่น
มีจุด

แวะพักผ่อนระหว่างทางเพื่อเอื้อต่อการเป็นสถานที่ท่องเที่ยวและพักผ่อน
นแห่งใหม่ของจังหวัดชัยภูมิ

มา ต ร ก า ร ที่ ๓ . ๓
การนำเทคโนโลยีสนับสนุนการบริหารจัดการสิ่งแวดล้อมให้มีคุณภาพและ
เพิ่มมูลค่าทางเศรษฐกิจของท้องถิ่น

แนวทาง

๓.๓.๑ ส่งเสริมการนำนวัตกรรมที่ได้จากการพัฒนาเทคโนโลยี“
เตาเผาขยะชุมชน” มาใช้ ในการกำจัดขยะชุมชน
และก่อให้เกิดมูลค่าเพิ่มทางเศรษฐกิจในชุมชน

๓ ๓ ๒
เร่งรัดการพัฒนาศักยภาพและพัฒนาความรู้ของชุมชนในการจัดการมลพิษและ
ของเสีย

๓ ๓ ๓
เสริมสร้างความตระหนักและการมีส่วนร่วมรับผิดชอบในการจัดการขยะและ
มลพิษ สิ่งแวดล้อมในชุมชน

๓ ๓ ๔
สร้างความพร้อมเพื่อรองรับภัยพิบัติจากธรรมชาติโดยเฉพาะเรื่องของภัยแล้ง
และน้ำท่วม

ยุทธศาสตร์ที่ ๘ การบริหารจัดการบ้านเมืองที่ดีมีประสิทธิภาพ
เป้าประสงค์เชิงยุทธศาสตร์

*

ประชาชนมีความพึงพอใจต่อผลงานการให้บริการขององค์กรปกครองส่วนท้องถิ่น

*

บุคลากรองค์กรปกครองส่วนท้องถิ่นมีขีดความสามารถสูงในการให้บริการ

*

ภาคประชาชนมีส่วนร่วมสูงในการบริหารจัดการองค์กรปกครองส่วนท้องถิ่น

มาตรการและแนวทาง
มาตรการที่ ๘ . ๑
เพิ่มประสิทธิภาพและพัฒนาระบบคุณภาพของการบริหารจัดการองค์กร

ปกครองส่วนท้องถิ่นให้ได้ตามเกณฑ์มาตรฐานการบริหารกิจการบ้านเมืองที่ดี

แนวทาง

๘.๑.๑ ปรับปรุงและพัฒนาระเบียบ และกฎเกณฑ์ต่าง ๆ
ในการบริหารจัดการให้เอื้อต่อ

ระบบการบริหารจัดการขององค์กรปกครองส่วนท้องถิ่นให้มีประสิทธิภาพ โปร่งใส และสามารถตรวจสอบได้

๘ . ๓
ทบทวนและปรับปรุงกระบวนการสนับสนุนการบริหารจัดการให้มีประสิทธิภาพยิ่งขึ้น

๘ . ๑ . ๑
ปรับปรุงระบบการให้บริการในลักษณะการลดขั้นตอนการทำงาน และการพัฒนาให้ มีลักษณะการให้บริการแบบเบ็ดเสร็จ (One Stop Service)

๘ . ๑ . ๕
พัฒนากระบวนการติดตามประเมินผล ตลอดจนการรับฟังความคิดเห็นจากภาค

ประชาชนเพื่อการปรับปรุงและพัฒนาการดำเนินงานขององค์กร

๘ . ๕
นำเทคโนโลยีที่ทันสมัยมาสนับสนุนการตัดสินใจด้านการบริหารและการให้บริการ

๘ . ๑ . ๖
พัฒนาดัชนีชี้วัดการให้บริการ (KPI) ในระดับองค์กรระดับหน่วยงานและระดับบุคคล

๘ . ๓
ส่งเสริมให้มีกระบวนการมีส่วนร่วมระหว่างภาครัฐและภาคประชาชนในการบริหาร ท้องถิ่น

มาตรการที่ ๘ . ๒
ส่งเสริมการประชาสัมพันธ์เชิงรุกเพื่อสนับสนุนภารกิจขององค์กรปกครองส่วน ท้องถิ่น

แนวทาง

๘.๒.๑ เผยแพร่ข้อมูลข่าวสารจากองค์กรปกครองส่วนท้องถิ่น และสื่อสารธารณะให้กัน

ประชาชนในพื้นที่อย่างถูกต้องและรวดเร็ว

๘ ๒ ๒
สร้างเครือข่ายความร่วมมือกับสื่อมวลชนทั้งภาครัฐและเอกชนในพื้นที่เพื่อการ
เผยแพร่ข่าวสารให้กับประชาชน

๘ ๒ ๓
จัดกิจกรรมเพื่อการประชาสัมพันธ์การดำเนินงานขององค์กรในรูปแบบต่าง ๆ
ม ๑ ๓ ๘ ๓
ส่งเสริมและพัฒนาขีดความสามารถของบุคลากรส่วนท้องถิ่นอย่างต่อเนื่อง
แนวทาง

๘ ๓ ๑
วิเคราะห์โครงสร้างอัตรากำลังบุคลากรโดยเฉพาะสาขาเฉพาะด้านให้สอดคล้อง
และ
เอื้อต่อการปฏิบัติงานเพื่อการพัฒนาองค์กรปกครองส่วนท้องถิ่นอย่างมี
ประสิทธิภาพ

๔ ๓ ๒
สนับสนุนการพัฒนาบุคลากรให้มีศักยภาพและมีความเชี่ยวชาญในงานที่รับผิดชอบ
มากยิ่งขึ้นโดยพัฒนาความร่วมมือกับสถาบันอุดมศึกษาในพื้นที่และจังหวัด
ใกล้เคียง

๔ ๓ ๓
พัฒนาบุคลากรในหน่วยงานให้มีขีดความสามารถด้านภาษารองรับการก้าวสู่
ประชาคมอาเซียน

๘ ๘ ๔
สร้างความตระหนักและจิตสำนึกในการให้บริการแก่บุคลากรองค์กรปกครอง
ส่วนท้องถิ่น
แนวทาง

๘ ๔ ๑
ส่งเสริมการสร้างทัศนคติที่ดีในการปฏิบัติงานและความภักดีต่อองค์กรให้กับ
บุคลากรในองค์กรปกครองส่วนท้องถิ่น

๘ ๔ ๒
ส่งเสริมคุณธรรมและจริยธรรมในการปฏิบัติงานให้กับบุคลากรของส่วนท้องถิ่น

๒. ยุทธศาสตร์ขององค์กรปกครองส่วนท้องถิ่น

๒.๑ วิสัยทัศน์

“ เกษตรพอเพียงชุมชนเข้มแข็งสังคมมีสุขบริหารจัดการที่ดี ”

๒.๒ ยุทธศาสตร์

* ยุทธศาสตร์การพัฒนาโครงสร้างพื้นฐาน

- * ยุทธศาสตร์การพัฒนากาษาเกษตรและแหล่งน้ำ
- * ยุทธศาสตร์การพัฒนากาษาเศรษฐกิจ
- *

ยุทธศาสตร์การพัฒนากาษาพัฒนาสังคมและยกระดับคุณภาพชีวิต

* ยุทธศาสตร์การพัฒนากาษาจัดระเบียบชุมชน / สังคมและการรักษาความสงบเรียบร้อย

- * ยุทธศาสตร์การพัฒนากาษาด้านการเมืองการบริหารและการปกครอง
- *

ยุทธศาสตร์การพัฒนากาษาด้านการทรัพยากรธรรมชาติและสิ่งแวดล้อมชุมชน

๒.๓ เป้าประสงค์

๑. การพัฒนาโครงสร้างพื้นฐานระบบสาธารณูปโภคสาธารณูปการให้ได้มาตรฐานพัฒนาระบบชลประทานแหล่งน้ำเพื่อกาษาเกษตรให้มีประสิทธิภาพและเพียงพอกับความต้องการของประชาชน

๒

ส่งเสริมและพัฒนาศักยภาพของคนครอบครัวและชุมชนให้เข้มแข็งสามารถพึ่งตนเองได้ตามแนวเศรษฐกิจพอเพียง

๓

ส่งเสริมและสนับสนุนการป้องกันความปลอดภัยในชีวิตและทรัพย์สินการป้องกันและบรรเทาสาธารณภัย

๔

ส่งเสริมสนับสนุนการดูแลสุขภาพการป้องกันและควบคุมโรคติดต่อการให้บริการด้านสุขภาพอย่างทั่วถึง

๕

ส่งเสริมการสังคมสงเคราะห์การพัฒนาเด็กสตรีผู้สูงอายุผู้พิการและผู้ด้อยโอกาส

๖

ส่งเสริมและพัฒนากาษาการศึกษาการกีฬาตลอดจนอนุรักษ์อนุรักษ์ศิลปวัฒนธรรมพื้นบ้านและภูมิปัญญาท้องถิ่น

๗

การสร้างระบบบริหารจัดการที่ดีโดยส่งเสริมการมีส่วนร่วมจากทุกภาคส่วนทั้งผู้นำชุมชนประชาชนและกลุ่ม / องค์กรต่างๆ ในการร่วมคิดร่วมวางแผนร่วมตัดสินใจร่วมตรวจสอบผ่านเวทีประชาคมหมู่บ้าน

ตำบลเพื่อให้เกิดการบริหารจัดการที่ดีมีความโปร่งใสในการบริหารและสามารถตรวจสอบได้และส่งเสริมวิถีทางการปกครองในระบบประชาธิปไตย

๘. ส่งเสริมการรักษาความสะอาดและอนุรักษ์สิ่งแวดล้อมชุมชน

๒.๔ ตัวชี้วัด

๑. ร้อยละที่เพิ่มขึ้นของเส้นทางคมนาคมที่สะดวก
๒. ร้อยละของปริมาณน้ำที่ใช้ทำการเกษตรเฉลี่ยต่อปีเพิ่มขึ้น
๓. ร้อยละของสาธารณูปโภค-สาธารณูปการครอบคลุมทุกพื้นที่
- ๔

ร้อยละของประชาชนมีอาชีพเสริมและมีรายได้เพียงพอกับการใช้จ่ายในชีวิตประจำวัน

๕ ร้อยละของประชาชนมีการศึกษาที่เพิ่มขึ้น

๖

ร้อยละของเด็กเยาวชนคนด้อยโอกาสคนชราคนพิการมีความเป็นอยู่ที่ดีขึ้น

๗

ร้อยละของประชาชนมีความปลอดภัยในชีวิตและทรัพย์สินเพิ่มขึ้น

๘. ร้อยละของบุคลากรมีประสิทธิภาพในการทำงานเพิ่มขึ้น
๙. ร้อยละของบุคลากรมีความซื่อสัตย์สุจริตในการทำงานเพิ่มขึ้น
๑๐. ร้อยละของพื้นที่ป่าชุมชนเพิ่มขึ้น
๑๑. ชีตความสามารถในการกำจัดขยะของชุมชนเพิ่มขึ้น

๒. ๕ ค่าเป้าหมาย

๑. ยุทธศาสตร์การพัฒนาคูโครงสร้างพื้นฐานค่าเป้าหมาย ๓๕

โครงการ

๒. ยุทธศาสตร์การพัฒนากการเกษตร และแหล่งน้ำ ค่าเป้าหมาย

๑๑ โครงการ

๓. ยุทธศาสตร์การพัฒนาศรษฐกิจค่าเป้าหมาย ๑๒ โครงการ

๔. ยุทธศาสตร์การพัฒนากการพัฒนาลังคม และยกระดับคุณภาพชีวิต ค่าเป้าหมาย ๑๙ โครงการ

๕. ยุทธศาสตร์การพัฒนากการจัดระเบียบชุมชน / ลังคมและการรักษาความสงบเรียบร้อย ค่าเป้าหมาย ๕ โครงการ

๖

ยุทธศาสตร์การพัฒนาด้านการเมืองการบริหารและการปกครองค่าเป้าหมาย ๑๒ แห่ง

๗

ยุทธศาสตร์การพัฒนาด้านการทรัพยากรธรรมชาติและสิ่งแวดล้อมชุมชนค่าเป้าหมาย ๔ โครงการ

๒. ๖ กลยุทธ์

๑. การพัฒนาการคมนาคมขนส่ง
๒. การพัฒนาผังเมือง

๓

การพัฒนาและสนับสนุนเครื่องมือและเครื่องจักรกลทางการเกษตร

๔. พัฒนาระบบชลประทานและแหล่งน้ำ
๕. การพัฒนาศักยภาพและขีดความสามารถด้านการเกษตร

๖. การพัฒนาสาธารณูปโภคสาธารณูปการและบริการสาธารณะ

๗
ดำเนินการให้ประชาชนมีอาชีพและมีรายได้พอเพียงเพื่อลดปัญหาความยากจน

๘. การพัฒนาด้านการศึกษา

๙. พัฒนาการสาธารณสุข

๑๐. พัฒนาการกีฬาและนันทนาการ

๑
การพัฒนาอนุรักษ์สืบสานศิลปประเพณีวัฒนธรรมและภูมิปัญญาท้องถิ่น

๑
๒
พัฒนาการบริหารจัดการที่ดีโดยให้ประชาชนมีส่วนร่วมในการตัดสินใจ

๑
๓
พัฒนาระบบบริหารจัดการด้านความปลอดภัยในชีวิตและทรัพย์สิน

๑
๔
การพัฒนาบุคลากรให้มีศักยภาพและประสิทธิภาพในการทำงาน

๑
๕
พัฒนาปรับปรุงรูปแบบมาตรฐานการทำงานสร้างทัศนคติและค่านิยมในด้านความซื่อสัตย์สุจริตในการทำงาน

๑
๖
การพัฒนาข้อบัญญัติแผนพัฒนาและระบบควบคุมตรวจสอบภายในให้เอื้อต่อการพัฒนาท้องถิ่นในทุกด้าน

๑๗. การพัฒนาประสิทธิภาพการบริหารจัดการขององค์กร

๑๘. ส่งเสริมวิถีทางการปกครองในระบอบประชาธิปไตย

๑๙. การพัฒนาปรับปรุงคุณภาพสิ่งแวดล้อมและควบคุมมลพิษ

๒
๐
พัฒนาชุมชนให้มีส่วนร่วมในการดูแลรักษาและจัดการทรัพยากรธรรมชาติและสิ่งแวดล้อมที่ยั่งยืน

๒.๓ จุดยืนทางยุทธศาสตร์

จากประเด็นความเชื่อมโยงยุทธศาสตร์ที่สำคัญของแผนพัฒนาเศรษฐกิจและสังคมแห่งชาติ ฉบับที่ ๑๑ ยุทธศาสตร์ชาติและยุทธศาสตร์จังหวัดจะเห็นได้ว่ามีความเชื่อมโยงกันอย่างชัดเจนในการนำมาเป็นแนวทางกำหนดประเด็นยุทธศาสตร์การพัฒนาขององค์กรปกครองส่วนท้องถิ่นซึ่งการกำหนดประเด็นยุทธศาสตร์การพัฒนาที่ชัดเจนจะเป็นการเตรียมการพัฒนาเป็นการนำภูมิคุ้มกันที่มีอยู่พร้อมทั้งเร่งสร้างภูมิคุ้มกันให้

เข้มแข็งขึ้นเพื่อเตรียมความพร้อมคน สังคม และระบบเศรษฐกิจของชุมชนให้สามารถปรับตัวรองรับผลกระทบจากการสก

ภาวะการเปลี่ยนแปลงได้อย่างเหมาะสมโดยให้ความสำคัญกับการพัฒนาคน สังคมเศรษฐกิจภายในชุมชนให้มีคุณภาพใช้ทรัพยากรที่มีอยู่ภายในชุมชนอย่างคุ้มค่าและเกิดประโยชน์สูงสุดรวมทั้งสร้างโอกาสทางเศรษฐกิจด้วยฐานความรู้ เทคโนโลยี นวัตกรรม และความคิดสร้างสรรค์ บนพื้นฐานการผลิตและการบริโภคที่เป็นมิตรต่อสิ่งแวดล้อมซึ่งจะนำไปสู่การพัฒนาเพื่อประโยชน์สุขที่ยั่งยืนของชุมชนตามหลักปรัชญาของเศรษฐกิจพอเพียงองค์การบริหารส่วนตำบลบ้านค่ายจึงได้กำหนดจุดยืนทางยุทธศาสตร์ (Positioning) คือ

เป็นตำบลน่าอยู่สาธารณูปโภคขั้นพื้นฐานครอบคลุมทุกพื้นที่ที่มีภูมิคุ้มกันทางสังคมเพื่อให้ชุมชนมีรากฐานที่เข้มแข็ง

๓. การวิเคราะห์เพื่อพัฒนาท้องถิ่น

การวิเคราะห์รอบการจัดทำยุทธศาสตร์ขององค์กรปกครองส่วนท้องถิ่น (SWOT)

องค์การบริหารส่วนตำบลบ้านค่าย ได้จัดให้มีการประชาคมเพื่อรวบรวมความคิดเห็นในการพัฒนาท้องถิ่นในการนี้จึงได้นำข้อมูลต่างๆ ซึ่งผ่านการแสดงความคิดเห็นจากประชาชน การสำรวจ / ออกพื้นที่ ข้อมูลความจำเป็นพื้นฐาน (จปฐ) ข้อมูล กชช. ๒ ศ. และข้อมูลจัดทำแผนชุมชนของตำบลบ้านค่ายมาวิเคราะห์และสรุปปัญหาความต้องการของประชาชนได้ ดังนี้

ปัญหา	สภาพปัญหา/สาเหตุ
๑.ด้านโครงสร้างพื้นฐาน	๑.ถนนชำรุดเสียหาย เป็นหลุมเป็นบ่อทำให้เกิดอุบัติเหตุบ่อยครั้ง ๒.ถนนไม่ได้มาตรฐานเนื่องจากไม่มีไหล่ทางและแคบ ๓.ขาดงบประมาณในการขยายเขตไฟฟ้า ๔.ไฟฟ้าสาธารณะไม่เพียงพอ
๒.ด้านการเกษตรและแหล่งน้ำ	๑. ไม่มีแหล่งกักเก็บน้ำ เพื่อใช้ทำการเกษตร ๒. น้ำสำหรับอุปโภค-บริโภคไม่เพียงพอ ๓. ปัญหาพื้นที่การเกษตรจากภัยพิบัติ เช่น ภัยแล้งฯ
๓.ด้านเศรษฐกิจ	๑. ปัญหาความยากจน ค่าครองชีพสูง ๒. การใช้สารเคมีในกระบวนการผลิตส่งผลต่อคุณภาพชีวิตของประชาชน ๓. ต้นทุนการผลิตสูง แต่ผลผลิตทางการเกษตรตกต่ำทำให้รายได้ไม่เพียงพอต่อรายจ่าย

	๔.ขาดการรวมกลุ่มของเกษตรกร ๕.ขาดเครื่องมือที่ทันสมัยในการประกอบอาชีพ ๖.เส้นทางการขนส่งสินค้าชำรุดเสียหายทำให้การขนส่งล่าช้า สิ้นเปลืองค่าใช้จ่าย
๔. ด้าน สังคม และคุณภาพชีวิต	๑.ปัญหายาเสพติดในพื้นที่ ๒.ปัญหาครอบครัว สังคมไม่เข้มแข็ง ๓. การดูแลผู้พิการ ผู้ด้อยโอกาส และผู้สูงอายุจากรัฐยังไม่ทั่วถึง
๕.ด้านการจัดระเบียบชุมชน / สังคม และการรักษาความสงบเรียบร้อย	๑. ไม่มีการจัดระเบียบของหมู่บ้าน ๒. ไม่ปฏิบัติตามข้อตกลง
๖.ด้านการเมืองการบริหารจัดการ	๑.ประชาชนไม่ให้ความสำคัญต่อการมีส่วนร่วมในการพัฒนาท้องถิ่น ๒. การประชาสัมพันธ์ของภาครัฐ การให้บริการประชาชนยังไม่ทั่วถึง ขาดการให้บริการเชิงรุก
๗.ด้านทรัพยากรธรรมชาติและสิ่งแวดล้อม	๑.ประชาชนขาดจิตสำนึกในการอนุรักษ์สิ่งแวดล้อม ๒. ปัญหาผักตบชวา และวัชพืช ๓. สภาพคลองตื้นเขิน ๔. ปัญหาเรื่องการบริหารจัดการขยะ

๓. ๒ การประเมินสถานการณ์สภาพแวดล้อมภายนอกที่เกี่ยวข้อง

๑. ปัจจัยภายใน (Internal Factors) พบว่าจุดแข็ง (S) หรือข้อได้เปรียบ และสุดอ่อน (O) หรือข้อเสียเปรียบ สามารถสรุปได้ ดังนี้

๑.๑ จุดแข็ง (Strength: S)

๑) มีพื้นที่เหมาะสมที่จะพัฒนาแหล่งน้ำต้นทุนด้านการเกษตร

๒) มีพื้นที่ที่เหมาะสมในการทำ การเกษตร เพราะสามารถปลูกพืชเศรษฐกิจหลายชนิด ได้แก่ ข้าว อ้อย ข้าวโพด มันสำปะหลัง พริก และอื่น ๆ ซึ่งมีอุตสาหกรรมการเกษตรรองรับ

๓) มีความร่วมมือที่ดีของภาครัฐและเอกชนมีความเข้มแข็งพร้อมให้การสนับสนุนในการพัฒนาฝีมือแรงงาน เพื่ออำนวยความสะดวกแก่ผู้ประกอบการ

๔) กระบวนการมีส่วนร่วมระหว่างประชาชนกับหน่วยงานภาครัฐในการจัดเวทีประชาคม การจัดทำแผนพัฒนาท้องถิ่น และข้อบัญญัติต่าง ๆ มีความเข้มแข็งขึ้น

๕) มีชนบธรรมเนียม จารีตประเพณี ศิลปวัฒนธรรม และภูมิปัญญาท้องถิ่นที่วิจิตรสวยงามเป็นรูปลักษณะเฉพาะของตำบลที่ถือปฏิบัติสืบเนื่องจากอดีตถึงปัจจุบัน

๖) มืองค์กรชุมชนที่เข้มแข็ง เป็นแรงขับเคลื่อนภาคประชาสังคม

๑. ๒ จุดอ่อน (Weakness: W)

๑) มีน้ำต้นทุนจำนวนมากแต่ขาดแหล่งเก็บกัก โดยเฉพาะฝายขนาดใหญ่และระบบชลประทานที่ยังไม่พอกับความต้องการและทั่วถึง

๒) สภาพภูมิประเทศเป็นพื้นที่ที่มีความแห้งแล้ง ปริมาณฝนโดยเฉลี่ยต่อปีมีน้อย

๓) ระบบโครงสร้างพื้นฐาน สาธารณูปโภค สาธารณูปการ ยังไม่ได้มาตรฐานและเพียงพอ

๔) ขาดการบูรณาการในการจัดการน้ำระหว่างหน่วยงานที่เกี่ยวข้องและไม่มีหน่วยงานเจ้าภาพรับผิดชอบเจ้าภาพรับผิดชอบ

๕) ถนนลำเลียงผลผลิตสู่ท้องตลาดยังมีไม่เพียงพอและไม่ได้มาตรฐาน

๖) ระบบชลประทานเพื่อการเกษตรและการบริโภคยังไม่ทั่วถึงทำให้ประสบปัญหาความเสียหายจากการทำการเกษตร เกิดปัญหาในเรื่องรายได้ไม่สม่ำเสมอ ทำให้ต้องทิ้งถิ่นฐานและครอบครัวเพื่อไปหางานทำยังแหล่งอื่น

๗) พื้นที่ลุ่มติดลำนน้ำประสพภาวะน้ำท่วมพื้นที่ทำการเกษตร

๘) พื้นที่บางส่วนเป็นดินเค็มและดินทรายมีความสามารถในการอุ้มน้ำต่ำ รวมทั้งขาดความรู้เทคโนโลยีและข้อมูลในการบำรุงรักษาดินทำให้ผลผลิตต่อไร่ต่ำตลอดจนขาดที่ดินทำกินเป็นของตนเอง

๙) สินค้าแปรรูปทางการเกษตรไม่มีตลาดรองรับเพียงพอ และไม่มีคุณภาพที่สามารถแข่งขันได้

๑๐) ขาดการพัฒนาความรู้ด้านเทคโนโลยี การตลาด การบริหารจัดการของผู้ประกอบการหัตถกรรมพื้นบ้าน และสินค้าพื้นเมือง

๑๑) ราคาผลผลิตทางการเกษตรตกต่ำ การลงทุนเพื่อการผลิตสูง เกษตรกรขาดการรวมกลุ่มเพื่อการต่อรองราคาสินค้าเพื่อการเกษตร

๑๒) มลพิษจากสิ่งแวดล้อมด้านการเกษตร มีการใช้สารเคมีในปริมาณสูงเพื่อทำการเกษตรทำให้มีสารพิษตกค้างในอาหาร ส่งผลกระทบต่อคุณภาพชีวิตของผู้บริโภค คุณภาพดินและสิ่งแวดล้อม

๑๓) ในด้านสาธารณสุข ภาวะการเจ็บป่วยด้วยโรคต่างๆ ของประชาชนมีแนวโน้มเพิ่มขึ้น

๑๔) มีการระบาดของยาเสพติดในพื้นที่

๑๕) คุณภาพการศึกษาของประชาชนไม่ก้าวหน้าเท่าที่ควร รวมทั้งไม่สามารถปรับตัวให้รู้เท่าทันต่อการเปลี่ยนแปลงของโลกและวิทยาการสมัยใหม่

๑๖) ตำบลบ้านค่ายมีลักษณะเป็นตำบลปิดเส้นทางเชื่อมต่อกับตำบลอื่นยังเป็นถนนลูกรังและเป็นถนนสายรอง รวมทั้งยังไม่เป็นที่รู้จักของคนภายนอกตำบล

๑๗) ขาดการบูรณาการด้านสังคมระหว่างหน่วยงานในพื้นที่

๒. ปัจจัยภายนอก (External Factors) พบว่า โอกาส (Opportunities) หรือทิศทางการพัฒนาของกระแสสังคมโลกและนโยบายของชาติว่ามีทิศทางการพัฒนาในทิศทางใด และข้อจำกัด / อุปสรรค (Threats) หรือสภาพแวดล้อมที่เป็นปัญหาของสังคมโลกปัจจุบันสามารถสรุปรายละเอียดได้ดังนี้

๒.๑ โอกาส (Opportunity: O)

๑) รัฐบาลมีนโยบายในการเพิ่มพื้นที่ชลประทาน พัฒนา ลุ่มน้ำ อย่าง บูรณาการ จะส่งผลให้มีโอกาสได้สร้างแหล่งเก็บกักน้ำมากขึ้น

๒) รัฐบาลมีนโยบายให้ ไทย เป็น ค ร ัว โ ล ก ส่งผลให้มีโครงการและงบประมาณส่งเสริมสนับสนุนการปลูกพืชอาหารที่มีคุณภาพ และ ปริมาณ ที่ เพียงพอ ต่อ การ บริโภค ตลาดมีความต้องการผลิตภัณฑ์ด้านการเกษตรสูง

๓) รัฐบาลมีนโยบายเสริมสร้างกระบวนการสร้างอาชีพ สร้างงานให้แก่ประชาชนให้มีรายได้อย่างทั่วถึงเป็นระบบให้เกิดความรู้ ความชำนาญ เพื่อให้เข้าถึงแหล่งเงินทุน และเงินร่วมลงทุน รวมทั้งจัดตั้งกองทุนต่างๆ เพื่อสนับสนุนการผลิต การแปรรูป

๔) รัฐบาลมีนโยบายเพิ่มประสิทธิภาพการผลิตพืชโดยการวิจัยสายพันธุ์เพื่อให้ได้ ผลผลิต สูง ต ำ น ท ำ น ต อ โร ค และ แม ล ง ศ ี ต รุ พื ช สอดคล้องกันกับการเปลี่ยนแปลงของภูมิอากาศโลกและถ่ายทอดองค์ความรู้ไปสู่เกษตรกรเพื่อให้ใช้ พันธุ์ ดี ใช้ เทคโนโลยีที่เหมาะสม ทั้งนี้เพื่อสุดต้นทุนการผลิต

๕) รัฐบาลมีนโยบายในการอนุรักษ์ ฟื้นฟูทรัพยากรธรรมชาติ ดูแลรักษาคุณภาพสิ่งแวดล้อมและเร่งรัดควบคุมมลพิษ

๖) รัฐบาลมีนโยบายสร้าง ความ เป็น ธรรม ลดความเหลื่อมในการใช้ประโยชน์ที่ดินโดยการปฏิรูปการจัดการที่ดิน โดยให้มีการกระจายสิทธิที่ดินอย่างเป็นธรรม

๗)
นโยบายรัฐบาลกำหนดให้การแก้ไขและป้องกันปัญหายาเสพติดเป็นวาระแห่งชาติ โดยยึดหลักนิติธรรม บังคับใช้กฎหมายโดยเคร่งครัด

๘)
รัฐบาลมีนโยบายสนับสนุนการดำเนินงานขององค์กรปกครองส่วนท้องถิ่นให้มีประสิทธิภาพ โปร่งใส ให้บริการสาธารณะตอบสนองความต้องการของประชาชน เพิ่มขีดความสามารถในการบริหารจัดการงบประมาณและบุคลากรท้องถิ่นให้ท้องถิ่นมีรายได้เหมาะสม มีระบบบริหารงานบุคคลที่มีประสิทธิภาพ เพื่อรองรับภารกิจและให้บริการที่ดีแก่ประชาชนและจะเสนอกฎหมายเกี่ยวกับการสร้างความเข้มแข็งให้กับองค์กรปกครองส่วนท้องถิ่น ตามหลักการที่บัญญัติในรัฐธรรมนูญ

๙)
มีกฎหมายปฏิรูปการศึกษาและสาธารณสุขให้ประชาชนได้รับบริการที่ดีรวมทั้งมีการราชการเพื่อให้เกิดการบริหารจัดการที่ดีของหน่วยงานภาครัฐ

๑๐)
กระแสประชาธิปไตยในประเทศไทยให้ความสำคัญกับกระบวนการมีส่วนร่วมของประชาชนการพิทักษ์สิทธิมนุษยชนการคุ้มครองสิทธิเด็กสตรีและผู้ด้อยโอกาสรวมถึงการอนุรักษ์ทรัพยากรธรรมชาติและสิ่งแวดล้อมมาหาขึ้นจึงเป็นโอกาสดีในการปรับตัวให้สอดคล้องกับกระแสหลักดังกล่าว

๑๑)
ท้องถิ่นมีอาชีพทำการเกษตรในพื้นที่ตำบลบ้านค่ายทำให้เกิดความมั่นคงในการสร้างงานและรายได้จากการขายผลผลิตทางการเกษตร

๒. ๒ อุปสรรค (Threat: T)

๑) ภารกิจที่เพิ่มขึ้นจากการได้รับการกระจายอำนาจไม่เหมาะสมสอดคล้องกับจำนวนบุคลากรขององค์กรปกครองส่วนท้องถิ่นซึ่งมีอยู่จำนวนน้อยเมื่อเทียบกับปริมาณงานที่ต้องรับผิดชอบ อีกประการหนึ่งองค์กรปกครองส่วนท้องถิ่นไม่ได้รับการกระจายอำนาจอย่างแท้จริงทำให้ไม่สามารถดำเนินการได้

๒) ภารกิจเพิ่มมากขึ้นจากการได้รับการถ่ายโอนเมื่อเทียบกับจำนวนงบประมาณที่ได้รับจัดสรรไม่เพียงพอในการบริหารจัดการให้เกิดความอยู่ดีมีสุขแก่ประชาชน

๓)
ราคาน้ำมันเชื้อเพลิงรวมทั้งราคาปัจจัยการผลิตในภาคเกษตรกรรมมีราคาสูงขึ้นส่งผลกระทบต่อต้นทุนการผลิตและคุณภาพการผลิต

๔)
สภาพภูมิอากาศของโลกและของประเทศไทยมีแนวโน้มที่จะนำไปสู่ความแห้งแล้งมากขึ้นอันเป็นผลให้เกิดการแข่งขันมากขึ้นจนมีแนวโน้มส่งผลให้ราคาสี

นค่าเกษตรบางชนิดตกต่ำทำให้ฐานะทางเศรษฐกิจของเกษตรกรลดต่ำลงเมื่อ
ประสบการแข่งขันที่รุนแรง

๕) เสถียรภาพทางเศรษฐกิจของไทยมีการเปลี่ยนแปลง
ตามสถานะเศรษฐกิจโลกมีผลต่อการจ้างงาน การผลิต การลงทุน
การบริโภคในท้องถิ่น

๖) ปัจจัยการผลิตในภาคเกษตรมีราคาสูงขึ้น
ส่งผลกระทบต่อการผลิตภาคเกษตรและความเป็นอยู่ของประชาชน

๗) ราคาพืชเศรษฐกิจค่อนข้างต่ำทำให้เกิดปัญหาด้านการตลาด

๘) แรงงานที่มีการศึกษาสูง มีทักษะ และความรู้ความสามารถ
นิยมไปทำงานต่างจังหวัด

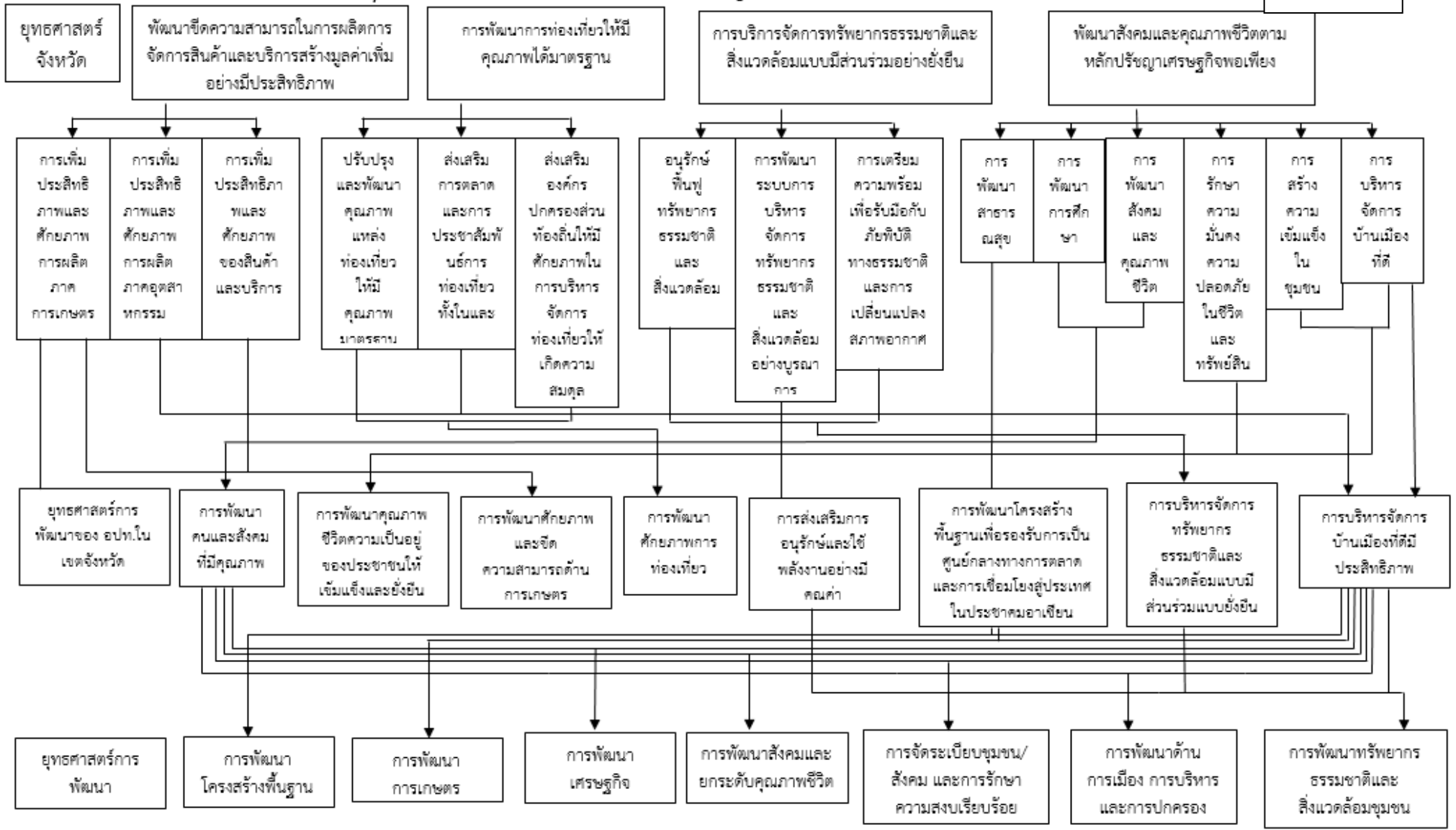
๙)
แหล่งการจ้างงานที่ต้องใช้แรงงานจำนวนมากและทำให้เกิดความมั่นคงในการ
มีรายได้ประจำปีจำนวนไม่มาก เช่น การทำการเกษตรในครัวเรือน

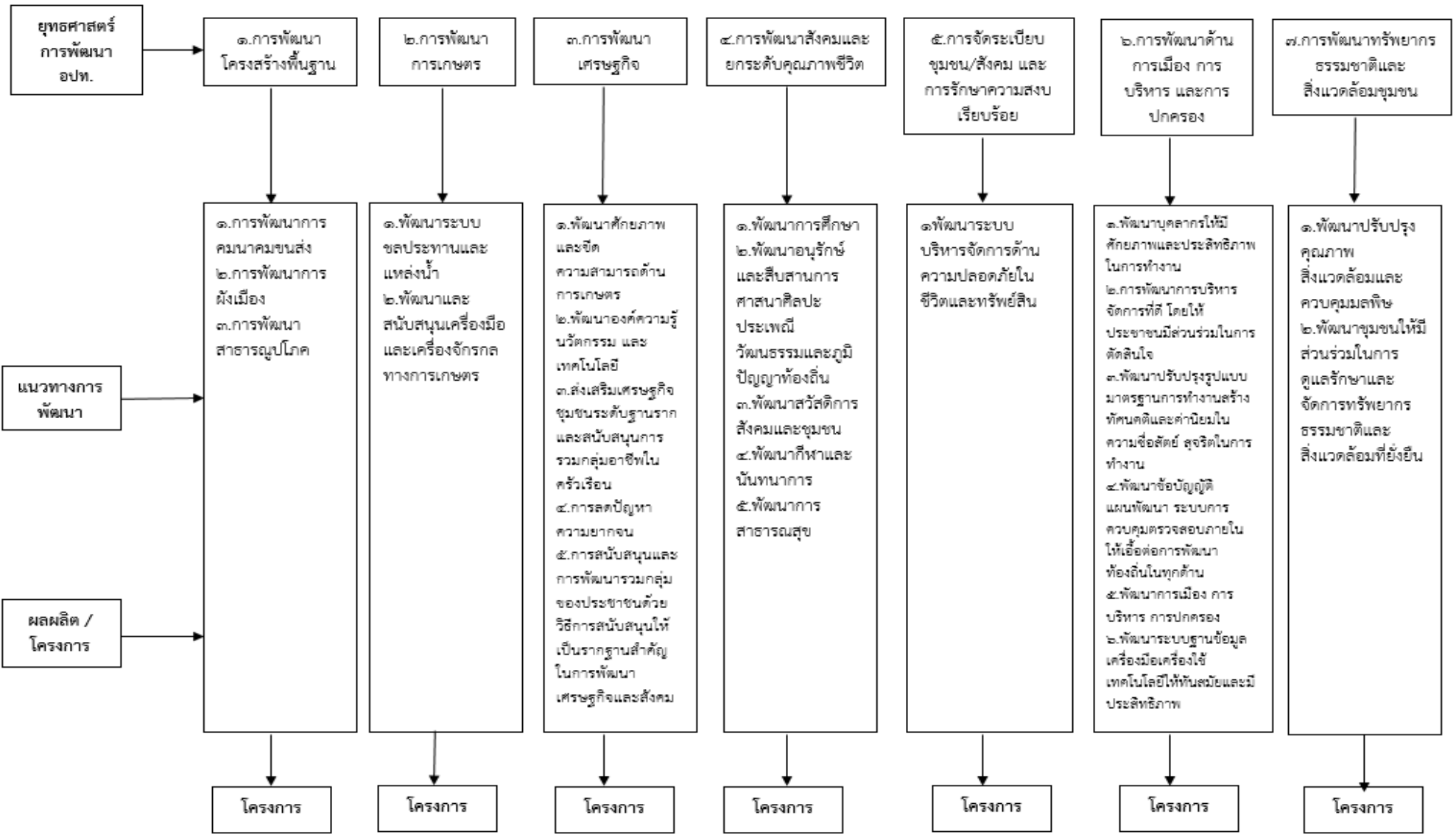
๑๐)
การขอรับการสนับสนุนจากภาครัฐมีขบวนการหลายขั้นตอนทำให้เกิดความล่า
ช้า

๓.๓ ความเชื่อมโยงยุทธศาสตร์การพัฒนาจังหวัดกับยุทธศาสตร์การพัฒนาขององค์กรปกครองท้องถิ่น เขตชัยภูมิ

โครงสร้างความเชื่อมโยงแผนยุทธศาสตร์การพัฒนาของ อบท. จังหวัดชัยภูมิ พ.ศ.๒๕๖๑-๒๕๖๔

แบบ
ยท.๐๑

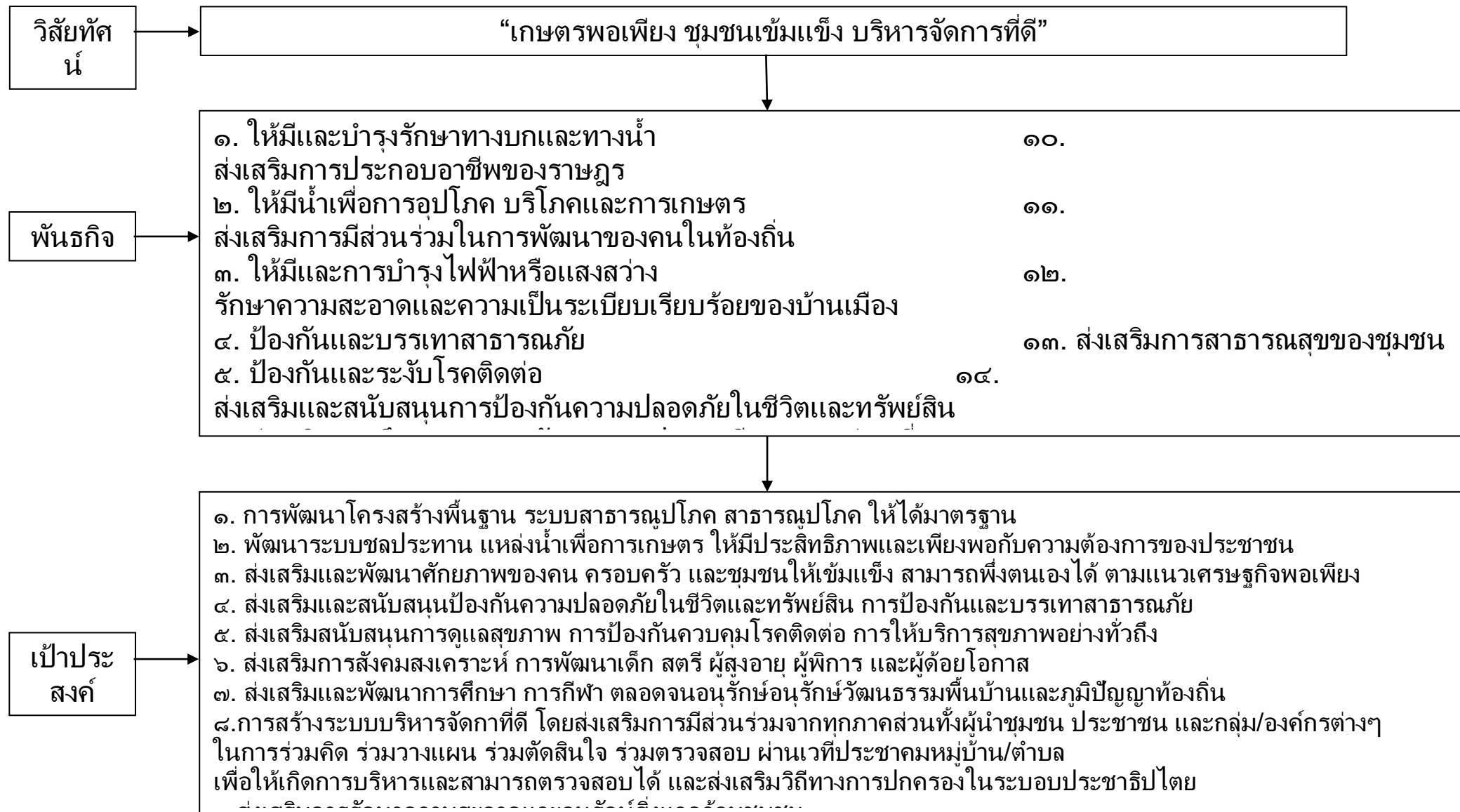




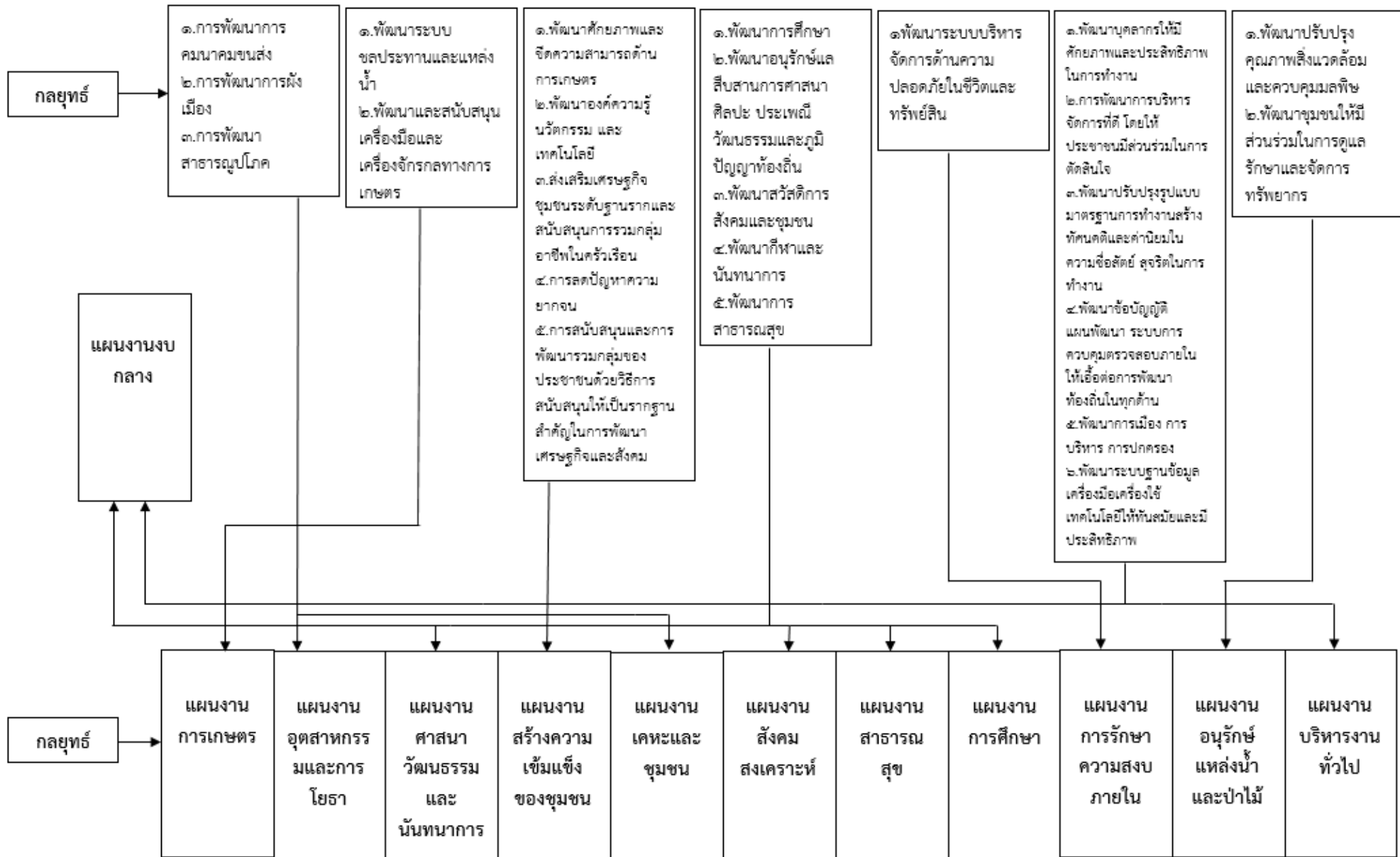
๓.๔ แผนผังยุทธศาสตร์

ยุทธศาสตร์การพัฒนาขององค์กรปกครองส่วนท้องถิ่น Strategy Map

แบบ
ยท.๐๒







๓.๕ รายละเอียดแผนยุทธศาสตร์

แบบ

ความเชื่อมโยงกับยุทธศาสตร์จังหวัด	ยุทธศาสตร์อปท.ในเขตจังหวัด	ยุทธศาสตร์อปท.	เป้าประสงค์	ตัวชี้วัดผลผลิต/โครงการ	ค่าเป้าหมาย				ความก้าวหน้าของเป้าหมาย	กลยุทธ์	ผลผลิต/โครงการ	หน่วยงานรับผิดชอบหลัก	หน่วยสนับสนุน
					๖๑	๖๒	๖๓	๖๔					
การพัฒนาขีดความสามารถในการผลิต การจัดการสินค้าและบริการสร้างมูลค่าเพิ่มอย่างมีประสิทธิภาพยั่งยืน	การพัฒนาโครงสร้างพื้นฐานเพื่อรองรับการเป็นศูนย์กลางทางการตลาดและการเชื่อมโยงสู่ประชาคมอาเซียน	การพัฒนาโครงสร้างพื้นฐาน	๑.การพัฒนาโครงสร้างพื้นฐานแหล่งน้ำ และการจัดการทรัพยากรธรรมชาติและสิ่งแวดล้อมอย่างยั่งยืน	๒.ระดับการพัฒนาการขนส่งเพิ่มขึ้น ๓.ร้อยละของประชาชนที่สัญจรไปมาสะดวกขึ้น ๔.ร้อยละการลดปริมาณน้ำท่วมขังในหมู่บ้าน ๕.ร้อยละของสาธารณูปโภค-สาธารณูปการครอบคลุมทุกพื้นที่	๓๕	๓๕	๒๕	๒๕	๓๕ แห่ง	๑.การพัฒนาการคมนาคมขนส่ง ๒.การพัฒนาการผังเมือง ๓.การพัฒนาสาธารณูปโภคสาธารณะ	๑.ก่อสร้าง/ปรับปรุง/ซ่อมแซมถนนลาดยาง ๒.ก่อสร้างถนนคอนกรีตเสริมเหล็ก ๓.ก่อสร้างถนนคันดิน/ลูกรัง ๔.ยกระดับถนนดิน/ลูกรัง ๕.ปรับปรุงซ่อมแซมถนนคันดิน/ลูกรัง ๖.ปรับปรุงซ่อมแซมถนนลงหินคูก ๗.ก่อสร้าง/ปรับปรุง/ซ่อมแซมรางระบายน้ำ ๘.วางท่อระบายน้ำ ๙.ขยายเขตประปา/ไฟฟ้า ๑๐.ปรับปรุงซ่อมแซมอาคารสถานที่อบต.และสถานีสูบน้ำไฟฟ้าฯ ๑๑.ปรับปรุงซ่อมแซมประปาหมู่บ้าน	กองช่าง	๑.กรมทรัพยากรน้ำ ๒.กรมส่งเสริมการปกครองท้องถิ่น

๓.๕ รายละเอียดแผนยุทธศาสตร์

ความเชื่อมโยง กับยุทธศาสตร์ จังหวัด	ยุทธศาสตร์ อปท. ในเขต จังหวัด	ยุทธศาสตร์ อปท.	เป้าประสงค์	ตัวชี้วัดผลผลิต/ โครงการ	ค่าเป้าหมาย				ความก้าวหน้า ของเป้าหมาย	กลยุทธ์	ผลผลิต/โครงการ	หน่วยงาน รับผิดชอบ หลัก	หน่วยสนับสนุน
					๖ ๑	๖ ๒	๖ ๓	๖ ๔					
การพัฒนาขีดความสามารถในการผลิต การจัดการสินค้าและบริการ การสร้างมูลค่าเพิ่มอย่างมีประสิทธิภาพและยั่งยืน	การพัฒนาศักยภาพและขีดความสามารถด้านเกษตร	การพัฒนา การเกษตร และแหล่งน้ำ	๑. พัฒนาผลิตภาพการผลิตทางการเกษตรอินทรีย์แบบยั่งยืน ๒. พัฒนาโครงสร้างพื้นฐาน แหล่งน้ำและ การจัดการทรัพยากรธรรมชาติและสิ่งแวดล้อมอย่างยั่งยืน	ร้อยละของเกษตรกรที่มีน้ำใช้ในการทำ การเกษตรอย่างทั่วถึง	๑ ๑	๑ ๓	๑ ๕	๑ ๕	๑.การพัฒนา ระบบชลประทานและแหล่งน้ำ ๒.การพัฒนา และสนับสนุน เครื่องมือและเครื่องจักร กลทางการเกษตร	๑.โครงการขุดลอกแหล่งน้ำ ลำห้วย คลอง ๒.ก่อสร้างคลองส่งน้ำ ๓.ก่อสร้างคลองระบายน้ำ ๔.ก่อสร้างบล็อกลดคอนเวลิต ๕.ก่อสร้างคลองลาดคอนกรีต ๖.ฝิ่งท่อระบายน้ำ ๗.ก่อสร้างแก้มลิง/ขุดลอก/ปรับปรุงซ่อมแซมแหล่งน้ำต่างๆและกำจัดวัชพืช	กองช่าง	๑.อบจ. ๒.กรมส่งเสริมการปกครองท้องถิ่น	

๓.๕ รายละเอียดแผนยุทธศาสตร์

แบบ

ความเชื่อมโยง กับยุทธศาสตร์ จังหวัด	ยุทธศาสตร์ อปท. ในเขตจังหวัด	ยุทธศาสตร์ อปท.	เป้าประสงค์	
<p>พัฒนาสังคมและคุณภาพชีวิตตามหลักปรัชญาเศรษฐกิจพอเพียง</p>	<p>การพัฒนาคุณภาพชีวิตและความเป็นอยู่ของประชาชนให้เข้มแข็งและยั่งยืน</p>	<p>การพัฒนาดำเนินเศรษฐกิจ</p>	<p>๑. พัฒนาผลิตภาพการผลิตทางการเกษตรอินทรีย์แบบยั่งยืน ๒. การพัฒนาและยกระดับคุณภาพชีวิตให้มีความเข้มแข็งตามหลักปรัชญาเศรษฐกิจพอเพียง</p>	<p>๑. ร้อยละของประ ๒. ร้อยละของประ งพอกับการใช้จำ ๓. ร้อยละของประ</p>

๓.๕ รายละเอียดแผนยุทธศาสตร์

แบบ

ความเชื่อมโยง กับยุทธศาสตร์ จังหวัด	ยุทธศาสตร์ อปท. ในเขตจังหวัด	ยุทธศาสตร์ อปท.	เป้าประสงค์	ตัวชี้วัดผลผลิต/ โครงการ	ค่าเป้าหมาย				ความก้าวหน้า ตาม เป้าหมาย
					๖ ๑	๖ ๒	๖ ๓	๖ ๔	
พัฒนาสังคมและ คุณภาพชีวิต ตามหลักปรัชญา เศรษฐกิจพอเพิ ียง	การพัฒนา คุณภาพชีวิตแล ะ ความเป็นอยู่ขอ ง ประชาชนให้ เข้มแข็งและยัง ยืน	การพัฒนาแ ละ ยกระดับ คุณภาพชีวิต	๑.พัฒนาการศึกษา ๒.พัฒนาอนุรักษ์และสืบสานการศาสน าศิลปะ ประเพณี วัฒนธรรมและภูมิปัญญาท้องถิ่น ๓.พัฒนาสวัสดิการสังคมและชุมชน ๔.พัฒนากีฬาและนันทนาการ ๕.พัฒนาการสาธารณสุข	๑. ร้อยละของประชาชนมีการศึกษาที่เพิ่มขึ้น ๒. ร้อยละของประชาชนมีการอนุรักษ์ วัฒนธรรม ประเพณีท้องถิ่น ๓. ร้อยละของประชาชนในการหันมาออกกำลังกายเพิ่มขึ้น ๔. ร้อยละของเด็ก เยาวชน คนด้อยโอกาส คนชรา คนพิการ มีความเป็นอยู่ที่ดีขึ้น ๕. ร้อยละของประชาชนมีสภาวะอนามัยที่ดีขึ้น	๑ ๙	๑ ๙	๑ ๙	๑ ๙	๑๙ โครงการ

๓.๕ รายละเอียดแผนยุทธศาสตร์

แบบ

ความเชื่อมโยง กับยุทธศาสตร์ จังหวัด	ยุทธศาสตร์ อปท. ในเขตจังหวัด	ยุทธศาสตร์ อปท.	เป้าประสงค์	ตัวชี้วัดผลผลิต/ โครงการ
พัฒนาสังคมและ คุณภาพชีวิต ตามหลักปรัชญา เศรษฐกิจพอ เพียง	การพัฒนาคนและสังคมที่มีคุณภาพ	การจัดระเบียบชุมชน/สังคม และการรักษาความสงบเรียบร้อย	๑. เพื่อให้ชุมชนมีส่วนร่วมในการบริหารตามระบอบประชาธิปไตย ๒. เพื่อสนับสนุนการเลือกตั้งท้องถิ่น ๓. บริหารจัดการด้านความปลอดภัยในชีวิตและทรัพย์สิน	ร้อยละเก้าสิบมีความปลอดภัยในชีวิตและทรัพย์สินมากขึ้น

๓.๕ รายละเอียดแผนยุทธศาสตร์

แบบ

ความเชื่อมโยงกับยุทธศาสตร์จังหวัด	ยุทธศาสตร์ อปท. ในเขตจังหวัด	ยุทธศาสตร์ อปท.	เป้าประสงค์	ตัวชี้วัด
พัฒนาสังคมและคุณภาพชีวิตตามหลักปรัชญาเศรษฐกิจพอเพียง	การบริหารกิจการบ้านเมืองที่ดีมีประสิทธิภาพ	การพัฒนาด้านการเมืองการบริหารและการปกครอง	<p>๑.การพัฒนาเทคโนโลยีสารสนเทศเพื่อการบริหารและบริการให้มีประสิทธิภาพยิ่งขึ้นเพื่อสนับสนุนการบริหารจัดการที่ดี</p> <p>๒.สร้างระบบบริหารจัดการที่ดีโดยให้ประชาชนมีส่วนร่วมในการตัดสินใจวางแผนพัฒนาการตรวจสอบเพื่อให้เกิดความโปร่งใสในการบริหารและการปกครอง</p>	<p>๑.ระดับผลการประเมิน (Competency) เฉลี่ยของบุคลากรองค์กรปกครองส่วนท้องถิ่น</p> <p>๒.ระดับผลการประเมินประชาชนผู้รับบริการ</p> <p>๓.ระดับการมีส่วนร่วมของประชาชน</p> <p>ผลการประเมินสมรรถนะ (Competency) ของบุคลากรองค์กรปกครองส่วนท้องถิ่น</p>

๓.๕ รายละเอียดแผนยุทธศาสตร์

แบบ

ความเชื่อมโยง กับยุทธศาสตร์ จังหวัด	ยุทธศาสตร์ อปท. ในเขตจังหวัด	ยุทธศาสตร์ อปท.	เป้าประสงค์	ตัวชี้ วัด
บริหารจัดการทรัพยากร ธรรมชาติและสิ่งแวดล้อมแบบมีส่วนร่วม ร่วมอย่างยั่งยืน	บริหารจัดการทรัพยากร ธรรมชาติและสิ่งแวดล้อมแบบมีส่วนร่วม ร่วมอย่างยั่งยืน	การพัฒนาบริหารจัดการ ทรัพยากร ธรรมชาติและสิ่งแวดล้อม ชุมชน	๑.บริหารจัดการทรัพยากรธรรมชาติและสิ่งแวดล้อมให้มีความสมบูรณ์และยั่งยืน	๑. ร้อยละของพื้นที่ ๒. ร้อยละของปริมาณ เฉลี่ยต่อปีเพิ่มขึ้น ๓. ชีตความสามารถ เพิ่มขึ้น ๔. ร้อยละของหมู่บ้าน อยู่อาศัยมากขึ้น

ส่วนที่ ๔
การนำแผนพัฒนาท้องถิ่น ไปสู่การปฏิบัติ

๑. ยุทธศาสตร์การพัฒนาและแผนงาน

ที่	ยุทธศาสตร์	ด้าน
๑.	ยุทธศาสตร์การพัฒนาโครงสร้างพื้นฐาน	ด้านบริการชุมชนและสังคม
๒.	ยุทธศาสตร์การพัฒนาการเกษตร และแหล่งน้ำ	- ด้านบริการชุมชนและสังคม -ด้านเศรษฐกิจ
๓.	ยุทธศาสตร์การพัฒนาเศรษฐกิจ	- ด้านบริการชุมชนและสังคม -ด้านเศรษฐกิจ
๔.	ยุทธศาสตร์การพัฒนาสังคมและยกระดับคุณภาพชีวิต	ด้านบริการชุมชนและสังคม
๕.	ยุทธศาสตร์การจัดระเบียบชุมชน/สังคม และการรักษาความสงบเรียบร้อย	- ด้านบริการชุมชนและสังคม -ด้านบริการทั่วไป
๖.	ยุทธศาสตร์พัฒนาด้านการเมือง การบริหาร และการปกครอง	ด้านบริการทั่วไป
๗.	ยุทธศาสตร์การพัฒนาทรัพยากรธรรมชาติและสิ่งแวดล้อมชุมชน	ด้านบริการชุมชนและสังคม

๓.๑ แผนงานสร้างคามเข้ม แข็งของชุมชน	12	๘๘0,00 0	12	๘๘0,00 0	12	๘๘0,00 0	12	๘๘0,00 0	60	4,400,0 00
รวม	12	880,00 0	12	880,00 0	12	880,00 0	12	880,00 0	60	4,400,0 00
๔) ยุทธศาสตร์การพัฒน าสังคม และยกระดับคุณภาพ ชีวิต										
๔.๑ แผนงานงบกกลาง	3	19,744, 200	3	19,744, 200	3	19,744, 200	3	19,744, 200	15	98,721, 000
๔.๒ แผนงานสังคมสงเคร าะห์	2	215,00 0	2	215,00 0	3	215,00 0	3	215,00 0	15	1,075,0 00
๔.๓ แผนงานการศึกษา	3	710,00 0	3	710,00 0	3	710,00 0	3	710,00 0	15	3,550,0 00
๔.๔ แผนงานการศาสนา วัฒนธรรม และ นันทนาการ	5	540,00 0	5	540,00 0	5	540,00 0	5	540,00 0	25	2,700,0 00
๔.๕ แผนงานสาธารณสุข	4	956,00 0	4	956,00 0	5	956,00 0	5	956,00 0	25	4,780,0 00
รวม	17	22,165, 200	17	22,165, 200	19	22,165, 200	19	22,165, 200	95	110,82 6,000

**บัญชีสรุปโครงการพัฒนา
แผนพัฒนาท้องถิ่น (พ.ศ. 2561 -2564)
องค์การบริหารส่วนตำบลบ้านค่าย อำเภอเมืองชัยภูมิ จังหวัดชัยภูมิ**

แบบ

	ปี ๒๕๖๑		ปี ๒๕๖๒		ปี ๒๕๖๓		ปี ๒๕๖๔		จำนวนโครงการ
	จำนวนโครงการ	งบประมาณ(บาท)	จำนวนโครงการ	งบประมาณ(บาท)	จำนวนโครงการ	งบประมาณ(บาท)	จำนวนโครงการ	งบประมาณ(บาท)	
ชุมชน									
	5	630,000	5	630,000	5	630,000	5	630,000	
	5	630,000	5	630,000	5	630,000	5	630,000	
บริหาร									
	๑๒	๑๖,๔๗๗,๗๙๐	๑๒	๑๖,๔๗๗,๗๙๐	๑๒	๑๖,๔๗๗,๗๙๐	๑๒	๑๖,๔๗๗,๗๙๐	
	๑๒	๑๖,๔๗๗,๗๙๐	๑๒	๑๖,๔๗๗,๗๙๐	๑๒	๑๖,๔๗๗,๗๙๐	๑๒	๑๖,๔๗๗,๗๙๐	
ชาติ									
	3	๓๕๐,๐๐๐	3	๓๕๐,๐๐๐	๔	๓๕๐,๐๐๐	๔	๓๕๐,๐๐๐	

3	๓๕๐,๐๐๐	3	๓๕๐,๐๐๐	๔	๓๕๐,๐๐๐	๔	๓๕๐,๐๐๐
99	๗๔,๙๖๑,๗๙๐	99	๗๔,๙๖๑,๗๙๐	๙๒	๖๘,๒๖๖,๑๙๐	๙๒	๖๘,๒๖๖,๑๙๐

๒.

แบบ

**รายละเอียดโครงการพัฒนา
แผนพัฒนาท้องถิ่น (พ.ศ. 2561 -2564)
สำหรับองค์กรปกครองส่วนท้องถิ่นดำเนินการ**

องค์การบริหารส่วนตำบลบ้านค่าย อำเภอเมืองชัยภูมิ จังหวัดชัยภูมิ

- ก. ยุทธศาสตร์จังหวัดที่ ๑ พัฒนาขีดความสามารถในการผลิต การจัดการสินค้า และการสร้างมูลค่าเพิ่มอย่างมีประสิทธิภาพและยั่งยืน
- ข. ยุทธศาสตร์การพัฒนาของ อปท. ในเขตจังหวัดที่ ๖ การพัฒนาโครงสร้างพื้นฐานเพื่อรองรับการเป็นศูนย์กลางทางการตลาด และการเชื่อมโยงสู่ประเทศในประชาคมอาเซียน
- ๑. ยุทธศาสตร์การพัฒนาโครงสร้างพื้นฐาน
 - ๑.1 แผนงานอุตสาหกรรมและการโยธา

ที่	โครงการ	วัตถุประสงค์	เป้าหมาย (ผลผลิตของโครงการ)	งบประมาณและที่มา				ตัวชี้วัด (KPI)	ผลที่คาดว่าจะได้รับ	หน่วยงานรับผิดชอบ
				2561 (บาท)	2562 (บาท)	2563 (บาท)	2564 (บาท)			
1	ก่อสร้างถนนลาดยาง/แอสฟัลติกคอนกรีต หมู่ที่ 2	เพื่อให้ประชาชนมีเส้นทางคมนาคมที่สะดวกปลอดภัย	- หมู่ที่ 2 ก่อสร้างถนนลาดยาง ซอย ๓ ขนาด 4 x ๓๐0 x 0.๐๔ ม. ปริมาตร ๑,๒๐๐ ตร.ม.	๑๙๘,๐๐๐	-	-	-	- ถนนลาดยางยาวสามร้อยเมตร ประชาชนได้รู้ความสะดวกในการสัญจร และขนส่งสินค้าทางการเกษตรไม่น้อยกว่าร้อยละ	ประชาชนมีเส้นทางคมนาคมที่สะดวกปลอดภัย	กองช่าง

			- หมู่ที่ 2 ก่อสร้างถนนลาด ยางสายกลางห หมู่บ้าน กว้าง 4 x ๔00 x 0.๐๔ ม. ปริมาตร ๑,6๐0 ตร.ม.	๓๔0,000	-	-	-	อยละ แปดสิบ - ถนนลาดยางยา วสามร้อยเมตร ประชาชนได้รั บความสะดวกใ นการสัญจร และขนส่งสินค้า ทางการเกษตร ไม่น้อยกว่ารั อยละ แปดสิบ		
			- หมู่ที่ 2 ก่อสร้างถนนลา ดยาง ซอย ๑ - ซอย ๙ ขนาดกว้าง 4 x ๓00 x 0.๐5 ม. ปริมาตร ๒,๘๐๐ ตร.ม.	-	๔๖๒,0 00	-	-	-ถนน คสล.ยาวหนึ่งรั อยเมตร ประชาชนได้รั บความสะดวกใ นการสัญจร และขนส่งสินค้า ทางการเกษตร ไม่น้อยกว่ารั อยละแปดสิบ		

2	ก่อสร้างถนนลาดยาง / แอสฟัลติก คอนกรีต หมู่ที่ 3	เพื่อให้ประชาชนมีเส้นทางคมนาคมที่สะดวกปลอดภัย	<p>- หมู่ที่ 3 ถนนลาดยางวัดถึงแยกทุ่งสว่าง ขนาด 4 x 200 x 0.๐5 ม. ปริมาตร ๘๐๐ ตร.ม.</p> <p>- หมู่ที่ ๓ ถนนลาดยางกลางบ้าน ๔ X ๑,000 X ๐.๐๕ ม. ปริมาตร ๔,000 ตร.ม.</p>	๒00,000	-	-	-	<p>- ถนนลาดยางยาวสองร้อย เมตร ประชาชนได้รับความสะดวกในการสัญจร และขนส่งสินค้าทางการเกษตร ไม่น้อยกว่าร้อยละแปดสิบ</p> <p>- ถนนลาดยางยาวหนึ่งพัน เมตร ประชาชนได้รับความสะดวกในการสัญจร และขนส่งสินค้าทางการเกษตร ไม่น้อยกว่าร้อยละแปดสิบ</p>	ประชาชนมีเส้นทางคมนาคมที่สะดวกปลอดภัย	กองช่าง
---	---	---	--	---------	---	---	---	--	---------------------------------------	---------

		<p>- หมู่ที่ ๓ ถนนลาดยางสายข้าง อบต.บ้านค่าย ๔ X๒๓๐ X ๐.๐๕ม. ปริมาตร ๙๒๐ ตร.ม.</p>	๔๓๐,๐๐ ๐	-	-	-	-	<p>ถนนลาดยางยา วสองร้อยสามสิ บประชาชนได้ รับความ สะดวกในการสั ญจร และ ขนส่งสินค้าทา งการเกษตร ไม่น้อยกว่าร้อย ละแปดสิบ</p>		
		<p>- หมู่ที่ ๓ ก่อสร้างถนน คสล.สายบ้าน ส.อบต. ทองก้อนบ้านท่า หว้า กว้าง ๓ ม. หนา ๐.๑๕ ม. ระยะทาง ๙๕ ม. ปริมาตร ๒๘๕ ตร.ม.</p>	๑๕๐,๐๐ ๐	-	-			<p>-ถนน คสล.ยาวเก้าสิบห้า เมตร ประชาชนได้รับคว ามสะดวกในการสั ญจร และขนส่งสินค้าทา งการเกษตรไม่้นอ ยกว่าร้อยละแปดสิ บ</p>		
		<p>หมู่ที่ ๓ ก่อสร้างถนน คสล.สายศาลปู่ตา กว้าง ๔ ม. หนา 0.๑๕ ม. ระยะทาง ๒๐๐ ม. ปริมาตร ๑๔๒ ตร.ม.</p>	๕๐๐,๐๐ ๐	-	-			<p>-ถนน คสล.ยาวสองร้อยเ เมตร ประชาชนได้รับคว ามสะดวกในการสั ญจร และขนส่งสินค้าทา</p>		

								งการเกษตรไม่น้อยกว่าร้อยละแปดสิบ		
2	ก่อสร้างถนนลาดยาง / แอสฟัลติก คอนกรีต หมู่ที่ 3 (ต่อ)	เพื่อให้ประชาชนมีเส้นทางคมนาคมที่สะดวกปลอดภัย	หมู่ที่ ๓ ก่อสร้างถนนคสล.สายบ้านนายบุญสร้างบ้านท่าหว้า กว้าง ๔ ม. หน้า ๐.๑๕ ม. ระยะทาง ๑๗๖ ม. ปริมาตร ๗๐๕ ตร.ม.	๓๗๐,๐๐๐	-	-	-	-ถนนคสล.ยาวหนึ่งร้อยเจ็ดสิบหกเมตร ประชาชนได้รับความสะดวกในการสัญจร และขนส่งสินค้าทางการเกษตรไม่น้อยกว่าร้อยละแปดสิบ	ประชาชนมีเส้นทางคมนาคมที่สะดวกปลอดภัย	กองช่าง
			หมู่ที่ ๓ ก่อสร้างถนนคสล.สายบ้านนางรอดบ้านท่าหว้า กว้าง ๔ ม. หน้า ๐.๑๕ ม. ระยะทาง ๙๕ ม. ปริมาตร ๓๘๐ ตร.ม.	200,000	-	-	-	-ถนนคสล.ยาวเก้าสิบห้าเมตร ประชาชนได้รับความสะดวกในการสัญจร และขนส่งสินค้าทางการเกษตรไม่น้อยกว่าร้อยละแปดสิบ		
			หมู่ที่ ๓ ก่อสร้างถนน	๗๐,๐๐๐	-	-	-	-ถนนคสล.ยาวสี่สิบห้า		

2	ก่อสร้างถนนลาดยาง / แอสฟัลติก คอนกรีต หมู่ที่ 3 (ต่อ)	เพื่อให้ประชาชนมีเส้นทางคมนาคมที่สะดวกปลอดภัย	หมู่ที่ ๓ ก่อสร้างถนนคสล.สายบ้านนางสุภาพบ้านท่าหว้า กว้าง ๔ ม. หนา ๐.๑๕ ม. ระยะทาง ๘๗ ม. ปริมาตร ๓๔๘ ตร.ม	๑๘๕,๐๐๐	-	-	-	-ถนนคสล.ยาวแปดสิบเจ็ดเมตร ประชาชนได้รับความสะดวกในการสัญจร และขนส่งสินค้าทางการเกษตรไม่น้อยกว่าร้อยละแปดสิบ	ประชาชนมีเส้นทางคมนาคมที่สะดวกปลอดภัย	กองช่าง
๓	ก่อสร้างถนน คสล. หมู่ที่ 4	เพื่อให้ประชาชนมีเส้นทางคมนาคมที่สะดวกปลอดภัย	หมู่ที่ ๔ ก่อสร้างถนนคสล.สายสะพานชีวัดโค้งขนัน ขนาด ๓.๕x๓๖๐x๐.๑๕ ปริมาตร ๑,๒๖๐ ตรม. - หมู่ที่ 4 ถนนคสล. บ้านนางไผ่ - บ้านนางพูน ขนาด 4x300x0.15	๑00,000	๑00,000	-	-	-ถนนคสล.ยาวสามร้อยหกสิบเมตร ประชาชนได้รับความสะดวกในการสัญจร และขนส่งสินค้าทางการเกษตรไม่น้อยกว่าร้อยละแปดสิบ -ถนนคสล.ยาวสามร้อยเมตร ประชาชนได้รับความสะดวกในการสัญจร และขนส่งสินค้า	ประชาชนมีเส้นทางคมนาคมที่สะดวกปลอดภัย	กองช่าง

			<p>ม.ปริมาตร ๑,๒๐๐ ตร.ม.</p> <p>- หมู่ที่ ๔ ถนน คสล. สายนาดอน ขนาด ๓x๑00 x 0.๑๕ ม.ปริมาตร ๓๐0 ตร. ม.</p>	-	-	๑๕๐, ๐๐๐	๑๕๐, ๐๐๐	<p>างการเกษตรไม่ น้อยกว่าร้อยละ แปดสิบ</p> <p>-ถนน คสล.ยาวหนึ่งร้อย เมตร ประชาชนได้รับค วามสะดวกในกา รสัญจร และขนส่งสินค้าท างการเกษตรไม่ น้อยกว่าร้อยละ แปดสิบ</p>		
๓	ก่อสร้างถนน คสล. หมู่ที่ 4 (ต่อ)	เพื่อให้ประช าชนมีเส้นท างคมนาคมที่ส ะดวกปลอดภัย	<p>- หมู่ที่ 4 ถนน คสล. สายโรงสูบ 2 (อบจ.)ขนาด 3 x 100x 0.15 ม.ปริมาตร ๓๐๐ ตร.ม.</p>	-	-	150,0 00	๑๕๐, ๐๐๐	<p>-ถนน คสล.ยาวหนึ่งร้อย เมตร ประชาชนได้รับค วามสะดวกในกา รสัญจร และขนส่งสินค้าท างการเกษตรไม่ น้อยกว่าร้อยละ แปดสิบ</p>		
			<p>- หมู่ที่ 4 ถนน คสล. ช.บ้านนางสวิต รักชีพ ขนาด 3 x 100 x 0.15 ม. ปริมาตร ๓๐๐ ตร.ม.</p>	-	150,00 0	-	-	<p>-ถนน คสล.ยาวหนึ่งร้อยเม ตร ประชาชนได้รับความ สะดวกในการสัญ จร และขนส่งสินค้าทาง</p>	ประชาชนมี เส้นทางค ม นาคมที่สะ ด วก ปลอดภัย	กองช่าง

			- หมู่ที่ 4 ถนน คสล. ช.บ้านนายต่วน บตรเสน ขนาด 3 x 50 x 15 ม. ปริมาตร ๑๕๐ ตร.ม.	-	-	75,000	-	การเกษตรไม่น้อยกว่าร้อยละแปดสิบ -ถนน คสล.ยาวห้าสิบเมตร ประชาชนได้รับความ สะดวกในการสัญ จร และขนส่งสินค้าทาง การเกษตรไม่น้อยก ว่าร้อยละแปดสิบ		
4	ก่อสร้างถนน คสล. หมู่ที่ 5	เพื่อให้ประช าชนมีเส้นทา ง คมนาคมที่สะ ดวกปลอดภัย	- หมู่ที่ 5 ถนน คสล. ช บ้านนายสนั่น ขนาด 4 x50 x 0.15ม. ปริมาตร ๒๐๐ ตร.ม. - หมู่ที่ 5 ถนน คสล. บ้านนายประสาท ขนาด ๓ x๑๐0 x 0.15ม. ปริมาตร ๓00 ตร.ม. - หมู่ที่ 5 ถนน คสล. สายท่าแก้ง ขนาด 6 x2๐0 x 0.15ม. ปริมาตร 1,200 ตร.ม.	150,๐๐ ๐	-	-	-	-ถนน คสล.ยาวห้าสิบเมตร ประชาชนได้รับความ สะดวกในการสัญจร และขนส่งสินค้าทาง การเกษตรไม่น้อยกว่า ร้อยละแปดสิบ -ถนน คสล.ยาวหนึ่งร้อยเมต ร ประชาชนได้รับความ สะดวกในการสัญจร และขนส่งสินค้าทาง การเกษตรไม่น้อยกว่า ร้อยละแปดสิบ -ถนน คสล.ยาวสองร้อยเมต ร ประชาชนได้รับความ สะดวกในการสัญจร และขนส่งสินค้าทาง การเกษตรไม่น้อยกว่า ร้อยละแปดสิบ	ประชาชนมี เส้นทางค ม นาคมที่สะ ดวก ปลอดภัย	กองช่าง

			<p>- หมู่ที่ 5 ก่อสร้างถนน คสล. ซอยบ้านนายน้อย ขนาด 2.90ม. ยาว 41 ม.หนา 0.15ม. ปริมาตร 118.90 ตร.ม.</p> <p>- หมู่ที่ 5 ก่อสร้างถนน คสล. รอบบึงแก่นรา ขนาด 6ม. ยาว 4,335 ม.หนา 0.15 ม. ปริมาตร 26,010 ตร.ม.</p>	-	83,500	-	-	<p>-ถนน คสล.ยาวสี่สิบเอ็ดเมตร ประชาชนได้รับความสะดวกในการสัญจร และขนส่งสินค้าทางการเกษตรไม่น้อยกว่า ร้อยละแปดสิบ</p> <p>-ถนน คสล.ยาวสี่พันสามร้อยสามสิบห้าเมตร ประชาชนได้รับความสะดวกในการสัญจร และขนส่งสินค้าทางการเกษตรไม่น้อยกว่า ร้อยละแปดสิบ</p>		
5	ก่อสร้างถนน คสล. หมู่ที่ 7	เพื่อให้ประชาชนมีเส้นทางคมนาคมที่สะดวกปลอดภัย	<p>- หมู่ที่ 7 ถนน คสล. บ้านนางหวัด ถึงบ้านนายเรือง ขนาด 4 x 87 x 0.15 ม. ปริมาตร ๓๔๘ ตร.ม.</p> <p>- หมู่ที่ ถนน คสล.ช เรียบฝั่งซี ขนาด ๔ X ๑๐๐ X 0.๑๕ ม. ปริมาตร</p>	-	๒๘,000	-		<p>-ถนน คสล.ยาวแปดสิบบเจ็ดเมตร ประชาชนได้รับความสะดวกในการสัญจร และขนส่งสินค้าทางการเกษตรไม่น้อยกว่า ร้อยละแปดสิบ</p> <p>-ถนน คสล.ยาวหนึ่งร้อยห้าสิบบเมตร ประชาชนได้</p>	ประชาชนมีเส้นทางคมนาคมที่สะดวกปลอดภัย	กองช่าง
				๒๒๕,๐๐๐	๔๕0,000	-	-			

			๔๐๐ ตร.ม.					บทความสะดวกในการสัญจร และขนส่งสินค้าทางการเกษตรไม่น้อยกว่าร้อยละ แปดสิบ		
6	ก่อสร้างถนนลาดยาง / แอสฟัลติก คอนกรีต หมู่ที่ ๔	เพื่อให้ประชาชนมีเส้นทางคมนาคมที่สะดวกปลอดภัย	- หมู่ที่ ๔ ถนนลาดยางกลางบ้าน กว้าง ๔ ม. หนา 0.๐๔ ม. ระยะทาง ๒๒๐ ม. ปริมาตร ๘๐๐ ตร.ม. - หมู่ที่ ๔ ถนนลาดยางสายบ้าน นายถาวร กว้าง ๔ ม. หนา ๐.๐๕ ม. ระยะทาง ๒๑๐ ม. ปริมาตร ๘๔๐ ตร.ม.	๓๕๐,๐๐๐ ๓๑๐,๐๐๐	- -	- -	- -	- ถนนลาดยางยาวสามร้อยเมตร ประชาชนได้รับความสะดวกในการสัญจร และขนส่งสินค้าทางการเกษตรไม่น้อยกว่าร้อยละ แปดสิบ - ถนนลาดยางยาวสองร้อยสิบเมตร ประชาชนได้รับความสะดวกในการสัญจร และขนส่งสินค้าทางการเกษตรไม่น้อยกว่าร้อยละ แปดสิบ	ประชาชนมีเส้นทางคมนาคมที่สะดวกปลอดภัย	กองช่าง

			- หมู่ที่ ๔ ถนนลาดยางสายบ้าน นางหนูแดงบ้านโค้งข นั้น กว้าง ๔ ม. หน้า ๐.๐๔ ม. ระยะทาง ๒๕๐ ม.ปริมาตร ๑,๐๐๐ตร.ม.	๔๗๐,๐๐ ๐	-	-	-	อยละ แปดสิบ - ถนนลาดยางยาวส องร้อยห้าสิบเมตร ประชาชนได้รับคว ามสะดวกในการสัญ จร และขนส่งสินค้าทาง การเกษตรไม่น้อย กว่าร้อยละ แปดสิบ		
7	ถนนลาดยา ง/ แอสฟัลติก คอนกรีต หมู่ที่ ๕	เพื่อให้ปร ะชาชนมีเ เส้นทางค มนาคมที่สะ ดวกปลอด ภัย	-หมู่ที่ ๕ ซ่อมสร้างผิวทางแ อสฟัลท์ติก คอนกรีตสายซอย กลางบ้าน กว้าง ๔ ม.หน้า ๐.๐๔ ม. ระยะ ทาง 6,000ม.ปริมาตร ๒๔,๐๐๐ ตร.ม.	๕๒๘,๐ ๐๐	-	-	-	- ถนนลาดยางยา วหนึ่งพันเมตร ประชาชนได้รั บความสะดวกใ นการสัญจร และขนส่งสินค้า ทางการเกษตร ไม่น้อยกว่าร้อยละ แปดสิบ	ประชาชน มีเส้นทาง คมนาคมที่สะ ดวก ปลอดภัย	กองข่า ง
			-หมู่ที่ ๕ ถนนลาดยางสาย บ้านนายสนั่นบ้าน โค้งน้ำต๊ับ กว้าง ๔ ม. หน้า	๔๕๕,๐ ๐๐	-	-	-	- ถนนลาดยางยา วสองร้อยยี่สิบเ เมตร ประชาชนได้รั		

			<p>0.0๔ ม. ระยะทาง ๒๒๐ ม. ปริมาตร ๘๘๐ ตร.ม.</p> <p>- หมู่ที่ ๕ ถนนลาดยางสายท่า แก้ง - สะพานขี้เหล็กบ้านโ คังน้ำต๊ับ กว้าง ๕ ม. หนา ๐.๐๔. ม. ระยะทาง ๑,000 ม. ปริมาตร ๕,000 ตร.ม.</p> <p>หมู่ที่ ๕ ถนนลาดยางสายบ้าน นายประสิทธิ์บ้านโ คังน้ำต๊ับ กว้าง ๔ ม. หนา 0.0๔ ม. ระยะทาง ๓๐0 ม. ปริมาตร ๑,๒๐๐ ตร.ม.</p>	<p>๒,๒๔๐,00 0</p> <p>๕๕๐,000</p>	-	-	-	<p>บทความสะดวกใ นการสัญจร และขนส่งสินค้า ทางการเกษตร ไม่น้อยกว่าร ้อยละแปดสิบ</p> <p>- ถนนลาดยางยาวห ึ่งพันเมตร ประชาชนได้รับคว ามสะดวกในการส ัญจร และขนส่งสินค้าทา งการเกษตรไม่น ้อยกว่าร้อยละ สิบ</p> <p>- ถนนลาดยางยาวสา มร้อยเมตร ประชาชนได้รับคว ามสะดวกในการส ัญจร และขนส่งสินค้าทา งการเกษตรไม่น ้อยกว่าร้อยละ สิบ</p>		
8	ก่อสร้างถนนลาดยาง / แอสฟัลติก	เพื่อให้ประชาชนมีเส้นทางคมนาคม	- หมู่ที่ ๖ ถนนลาดยางจาก ห้าแยก	๑๖๕,๐ ๐๐	-	-	-	- ถนนลาดยางยาวสองร้อยห้าสิบ	ประชาชนมีเส้นทางคมนาคม	กองช่าง

	คอนกรีต หมู่ที่ ๖	น้ำหนักที่สะ ดวกปลอดภัย	ถึงบ้านนางสายบัว ขนาด ๔ X ๒๕๐ X 0.๐๕ ม. ปริมาตร ๑,๐๐๐ ตร.ม.					เมตร ประชาชนได้รั บความสะดวกใ นการสัญจร และขนส่งสินค้า ทางการเกษตร ไม่น้อยกว่ารั ยละเอียดสิบ	คมที่สะด วก ปลอดภัย	
8	ก่อสร้างถนนลา ดยาง / แอสฟัลติก คอนกรีต หมู่ที่ ๖ (ต่อ)	เพื่อให้ประชา ชนมีเส้นทาง คมนาคมที่สะ ดวกปลอดภัย	- หมู่ที่ ๖ ถนนลาดยางจากห้าแย ก ถึงบ้านนางสายบัว ขนาด ๔ X ๒๕๐ X 0.๐๕ ม. ปริมาตร ๑,000 ตร.ม. - หมู่ที่ ๖ ก่อสร้างถนนลาดยาง /แอสฟัลติกคอนกรีต อบต.อนันต์ ขนาด ๔ X ๕๑๕ X 0.0๔ ม. ปริมาตร ๒,๐๖๐ ตร.ม. -หมู่ที่ ๕ ถนนลาดยางสายบ้านน ายแดงบ้านกุดเวียน กว้าง ๕ ม. หน้า 0.0๔ ม. ระยะทาง ๒๘0 ม. ปริมาตร ๑,๔๐๐ ตร.ม.	๕๑๕๐๐๐	-	-	-	- ถนนลาดยางยาวสอง ร้อยห้าสิบเมตรประช าชนได้รับความสะดวก ในการสัญจร และขนส่งสินค้าทาง การเกษตรไม่น้อยก ว่าร้อยละเอียดสิบ - ถนนลาดยางยาวห้ารั ยสิบห้าเมตรประช าชนได้รับความสะดวก ในการสัญจร และขนส่งสินค้าทาง การเกษตรไม่น้อยก ว่าร้อยละเอียดสิบ - ถนนลาดยางยาวสอง ร้อยแปดสิบเมตรปร ะชาชนได้รับความส ะดวกในการสัญจร และขนส่งสินค้าทาง การเกษตรไม่น้อยก	ประชาชนมีเ ้าเส้นทางคมนา คมที่สะดว ก ปลอดภัย	กองช่าง

			<p>-หมู่ที่ ๕ ถนนลาดยางสายบ้านน ายแดงบ้านกุดเวียน กว้าง ๕ ม. หน้า 0.0๔ ม. ระยะทาง ๒๘0 ม. ปริมาตร ๑,๔๐๐ ตร.ม.</p> <p>-หมู่ที่ ๕ เสริมผิวทางแอสฟัลติกค อนกรีตจากศาลากลางบ้าน-บ้านนายตุม กว้าง 4.50 ม. ยาว ๒35 ม. หน้าเฉลี่ย 0.0๔ ม. ปริมาตร ๑,057.50 ตร.ม.</p>	๖๕๐,000	-	-	-	<p>ว่าร้อยละแปดสิบ</p> <p>- ถนนลาดยางยาวสอง ร้อยแปดสิบเมตรปร ะชาชนได้รับความ สะดวกในการสัญจร และขนส่งสินค้าทาง การเกษตรไม่น้อยก ว่าร้อยละแปดสิบ</p> <p>- ถนนลาดยางยาวสอง ร้อยสามสิบห้าเมตร ประชาชนได้รับความ สะดวกในการสัญจ ร และขนส่งสินค้าทาง การเกษตรไม่น้อยก ว่าร้อยละแปดสิบ</p>		
9	ก่อสร้างถนนลา ดยาง / แอสฟัลติก คอนกรีต หมู่ที่ ๑๒	เพื่อให้ประชา ชนมีเส้นทาง คมนาคมที่สะ ดวกปลอดภัย	- หมู่ที่ ๑๒ ถนนลาดยางสายบ้าน นายฮวด- บ้านผู้ใหญ่โศน กว้าง ๔ ม. หน้า ๐.๐๔ ม. ระยะทาง ๓๕๐ ม.ปริมาตร ๑,๕๐๐ ตร.ม.	๖๓๕,๐๐ ๐	-	-	-	- ถนนลาดยางยาวสาม ร้อยห้าสิบเมตร ประชาชนได้รับความ สะดวกในการสัญจ ร และขนส่งสินค้าทาง การเกษตรไม่น้อยก ว่าร้อยละแปดสิบ	ประชาชนมี เส้นทางคมนา คมที่สะดวก ปลอดภัย	กองช่าง
9	ก่อสร้างถนน ลาดยาง / แอสฟัลติก คอนกรีต	เพื่อให้ปร ะชาชนมี เส้นทางคมนา คมที่สะ	- หมู่ที่ ๑๒ ถนนลาดยาง เสริม ผิวแอสฟัลติ กคอนกรีต ถนน	๖๔๕,0 00	-	-		- ถนนลาดยางยา วสามร้อยห้าสิ บเมตร	ประชาชน มีเส้นทาง คมนาคมที่สะด	กองช่าง

	<p>หมู่ที่ ๑๒ (ต่อ)</p>	<p>ดวกปลอดภัย</p>	<p>สะพานหลวงพ่อกุณ ช่วงที่ ๑ กว้าง ๕ ม. หน้า 0.04 ม. ระยะทาง ๒๐๐ ม. ปริมาตร 9,000 ตร.ม. ช่วงที่ ๒ กว้าง ๕ ม. หน้า 0.0๔ ม. ระยะทาง ๑๗๕ ม. ปริมาตร ๘๗๕ ตร.ม. -หมู่ที่ ๑๒ ถนนลาดยางสาย บ้านนายหรั่งบ้านไค้ น้ำต๊ับ กว้าง ๔ ม. หน้า ๐.๐๔ . ระยะทาง ๓๖๕ ม. ปริมาตร ๑,๔๖๐ ตร.ม. -หมู่ที่ ๑๒ ถนนลาดยางสาย</p>	<p>๔๔๑,๐๐๐</p> <p>๓๘๐,๐๐๐</p>	<p>-</p> <p>-</p>	<p>-</p> <p>-</p>	<p>-</p> <p>-</p>	<p>ประชาชนได้รับความสะดวกในการสัญจร และขนส่งสินค้าทางการเกษตรไม่น้อยกว่าร้อยละแปดสิบ</p> <p>- ถนนลาดยางยาวสามร้อยหกสิบบ้าเมตร ประชาชนได้รับความสะดวกในการสัญจร และขนส่งสินค้าทางการเกษตรไม่น้อยกว่าร้อยละแปดสิบ</p> <p>- ถนนลาดยางยาว</p>	<p>วกปลอดภัย</p>	
--	-------------------------	-------------------	--	-------------------------------	-------------------	-------------------	-------------------	---	------------------	--

			บ้านนายสนองถึง นายหรั่งบ้านโค้ง น้ำต๊ับ กว้าง ๔ ม. หนา ๐.๐๔ . ระยะทาง ๑๗๕ ม. ปริมาตร ๓๐๐ ตร.ม.					วสามร้อยหกสิ บห้าเมตร ประชาชนได้ร บความสะดวกใ นการสัญจร และขนส่งสินค้ าทางการเกษตร ไม่น้อยกว่าร อยละแปดสิบ		
1 0	ก่อสร้างถนน ลาดยาง / แอสฟัลติก คอนกรีต/ คสล. หมู่ที่ ๘	เพื่อให้ปร ะชาชนมีเ ้าเส้นทางค มนาคมที่สะ ดวกปลอด ภัย	-หมู่ที่ ๘ ถนนลาดยางกล างบ้านขนาด ๔ X ๒๕๐ X 0.0๕ ม. ปริมาตร ๑,000 ตร.ม.	๒๐๐,๐ ๐๐	-	-	-	- ถนนลาดยางยา วสองร้อยห้าสิ บเมตร ประชาชนได้ร บความสะดวกใ นการสัญจร และขนส่งสินค้ าทางการเกษตร ไม่น้อยกว่าร อยละแปดสิบ	ประชาชน นมี่เส้นทาง คมนาคม ที่สะดวก ปลอดภัย	กองข่า ง
1 0	ก่อสร้างถนน ลาดยาง / แอสฟัลติก คอนกรีต / คสล. หมู่ที่ ๘ (ต่อ)	เพื่อให้ปร ะชาชนมีเ ้าเส้นทางค มนาคมที่สะ ดวกปลอด ภัย	-หมู่ที่ 8 ถนนลาดยางช อยสถานีสูบน้ำขนาด ๔ X ๓๕ X 0.๐๔ ม.ปริมาตร ๑๔๐ ตร.ม.	๗๐,๐๐ ๐	-	-	-	- ถนนลาดยางยาว สามสิบบห้าเมตร ประชาชนได้รับคว ามสะดวกในการส ัญจร และขนส่งสินค้ า	ประชาชน นมี่เส้นทาง คมนาคมที่สะ ดวก ปลอดภัย	กองข่า ง

			-หมู่ที่ 8 ถนน คสล. สายบ้านนายบุญห ลาย ขนาด 3 X 300 X 0.15 ม.ปริมาตร 90๐ ตร.ม.	-	-	535,0 00	-	งการเกษตรไม่น้อ ยกว่าร้อยละแปดสิ บ -ถนน คสล.ยางสามร้อยเ เมตร ประชาชนได้รับความ สะดวกในการสัญ จร และขนส่งสินค้าทา งการเกษตรไม่น้อ ยกว่าร้อยละแปดสิ บ		
1 1	ก่อสร้างถนน คสล./แอสฟัลติก คอนกรีต หมู่ที่ ๙	เพื่อให้ประ ชาชนมีเส ็นทางค มที่สะดวกปลอด ภัย	-หมู่ที่ ๙ ก่อสร้างถนน คสล.สายบ้านไค้ งยางพัฒนา กว้าง ๔. ม. หน้า ๐.๑๕ ม. ระยะทาง ๑๕๐ ม. ปริมาตร 500 ตร.ม. -หมู่ที่ ๙ ก่อสร้างถนน แอสฟัลติกคอนก รีต สายบ้านไค้ยาง	๓๒๐,๐ ๐๐	-	-	-	-ถนน คสล.ยาวหนึ่งร้อยห้า สิบเมตร ประชาชนได้รับความ สะดวกในการสัญ จร และขนส่งสินค้าทา งการเกษตรไม่น้อ ยกว่าร้อยละแปดสิ บ	ประชาชน มีเส็นท างคมนา คมที่สะดวก ปลอดภัย	กองช่าง
				-	-	805,0 00	-	-ถนน แอสฟัลติกคอน กรีต ยาวเจ็ดร้อยแปดสิ บเมตร ประชาชนได้รับความ		

			พัฒนา- บ้านท่าหว่า กว้าง ๔. ม.หนา ๐.04 ม.ระยะทาง 78๐ ม.ปริมาตร 3}120 ตร.ม.					ามสะดวกในการสัญจร และขนส่งสินค้าทางการเกษตรไม่น้อยกว่าร้อยละแปดสิบ		
1 2	ก่อสร้างถนนคอนกรีต หมู่ที่ ๑๑	เพื่อให้ประชาชนมีเส้นทางคมนาคมที่สะดวกปลอดภัย	- หมู่ที่๑๑ ถนนคสล. ซอยบ้านนางนกแก้วขนาด ๓ X ๑๓๕ X๐.๑๕ม. ปริมาตร 50.๗๕ ตร.ม.	3๔,๐00	3๔,๐00	-	-	-ถนน คสล. ยาวหนึ่งร้อยสามสิบห้าเมตร ประชาชนได้รับความสะดวกในการสัญจร และขนส่งสินค้าทางการเกษตรไม่น้อยกว่าร้อยละแปดสิบ	ประชาชนมีเส้นทางคมนาคมที่สะดวกปลอดภัย	กองช่าง
1 2	ก่อสร้างถนนคอนกรีต หมู่ที่ ๑๑ (ต่อ)	เพื่อให้ประชาชนมีเส้นทางคมนาคมที่สะดวกปลอดภัย	- หมู่ที่๑๑ ถนนคสล. ซอยहरรรษาขนาด ๔x๖๐ x๐.๑๕ ม. ปริมาตร ๒๔๐ ตร.ม.	๑๓๐,๐๐๐	๑๓๐,๐๐๐	-		-ถนน คสล. ยาวหกสิบเมตร ประชาชนได้รับความสะดวกในการสัญจร และขนส่งสินค้าทางการเกษตรไม่น้อยกว่าร้อยละแปดสิบ	ประชาชนมีเส้นทางคมนาคมที่สะดวกปลอดภัย	กองช่าง

			-หมู่ที่ ๑๑ ถนน คสล.สายบ้านนา ยสมศักดิ์ กว้าง ๓ ม. หน้า ๐.๑๕ ม. ระยะทาง ๑๕๐ ม. ปริมาตร ๔๕๐ ตร.ม.	๒๔๐๐ ๐๐	-	-	-	-ถนน คสล. ยาวหนึ่งร้อยห้า สิบเมตร ประชาชนได้รั บความสะดวกใ นการสัญจร และขนส่งสินค้า ทางการเกษตร ไม่น้อยกว่ารั ยละเอียดสิบ
			-หมู่ที่ ๑๑ ถนน คสล.สายบ้านนายบุญ หลาย กว้าง ๓ ม. หน้า ๐.๑๕ ม. ระยะทาง ๑๔๐ ม. ปริมาตร	๒๒๐,๐๐ ๐	-	-	-	-ถนน คสล. ยาวหนึ่งร้อยสี่สิ บเมตร ประชาชนได้รับคว ามสะดวกในการสัญ จร และขนส่งสินค้าทา งการเกษตรไม่่อ ยกว่าร้อยละเอียดสิ บ
			-หมู่ที่ ๑๑ ถนน คสล.สายบ้านนาง วรรณ กว้าง ๓ ม. หน้า ๐.๑๕ม. ระยะทาง ๕๒ม. ปริมาตร ๑๕๕ ตร.ม.	๘๓,๐๐ ๐	-	-	-	-ถนน คสล. ยาวห้าสิบสองเ เมตร ประชาชนได้รั บความสะดวกใ นการสัญจร และขนส่งสินค้า ทางการเกษตร

			-หมู่ที่ ๑๑ ถนน คสล.สายบ้านนาย สงคราม กว้าง ๓ ม. หน้า ๐.๑๕ ม. ระยะทาง ๑๘๘ม. ปริมาตร ๕๕๒ตร.ม.	๒๙๕,๐ ๐๐	-	-	-	รไม่น้อยกว่ารั ยละเอียดสิบ -ถนน คสล. ยาวหนึ่งร้อยแ ปดสิบสี่เมตร ประชาชนได้รั บความสะดวกใ นการสัญจร และขนส่งสินค้า ทางการเกษตร รไม่น้อยกว่ารั ยละเอียดสิบ		
1 2	ก่อสร้างถนนค อนกรีต หมู่ที่ ๑๑ (ต่อ)	เพื่อให้ประช าชนมีเส้นทา งคมนาคมที่ส ะดวกปลอดภัย	-หมู่ที่ ๑๑ ก่อสร้างถนน คสล.สายบ้านนางมวล บ้าน กว้าง ๓ ม. หน้า ๐.๑๕ ม. ระยะทาง ๑๐๐ม. ปริมาตร ๓๐๐ตร.ม. -หมู่ที่ ๑๑ ก่อสร้างถนน คสล.สายซอย รวมญาติบ้านท่าหว่า กว้าง ๓ม. หน้า ๐.๑๕ ม. ระยะทาง ๙๘ม. ปริมาตร ๒๘๒ ตร.ม.	๑๖๐,๐๐ ๐	-	-	-	-ถนน คสล. ยาวหนึ่งร้อยเมตร ประชาชนได้รับคว ามสะดวกในการสัญ จร และขนส่งสินค้าทา งการเกษตรไม่้นอ ยกว่าร้อยละเอียดสิ บ -ถนน คสล. ยาวเก้าสิบสี่เมตร ประชาชนได้รับคว ามสะดวกในการสัญ จร และขนส่งสินค้าทา งการเกษตรไม่้นอ ยกว่าร้อยละเอียดสิ	ประชาชนมี เส้นทางคม นาคมที่สะด วก ปลอดภัย	กองช่าง

								บ		
13	ก่อสร้างถนนค อนกรีต หมู่ที่ ๑๒	เพื่อให้ประช าชนมีเส้นทา งคมนาคมที่ส ะดวกปลอดภัย	- หมู่ที่ ๑๒ ก่อสร้างถนน คสล. นายสนาม ขนาด ๔ x๑00 x๐.๑๕ม. ปริมาตร ๔๐๐ตร.ม. - หมู่ที่ ๑๒ ก่อสร้างถนน คสล. สายเรียบฝั่งซี ขนาด ๔ X๑๗๕ X๐.๑๕ ม. ปริมาตร ๗๐๐ ตร.ม. - หมู่ที่ ๑๒ ก่อสร้างถนนจากสะพาน หลวงพ่อกุณ- บ้านนางรุ่ง กว้าง ๔ ม. ยาว 4๗๕ ม. หนา ๐.๑๕ ม. ปริมาตร 1,900 ตร.ม.	๒๒๔,๐๐ ๐	๒๒๔,๐๐ ๐	-	-	-ถนน คสล. ยาวหนึ่งร้อยเมตร ประชาชนได้รับความ สะดวกในการสัญจ ร และขนส่งสินค้าทาง การเกษตรไม่น้อยก กว่าร้อยละแปดสิบ -ถนน คสล. ยาวหนึ่งร้อยเจ็ดสิบห้า เมตร ประชาชนได้รับความ สะดวกในการสัญจ ร และขนส่งสินค้าทาง การเกษตรไม่น้อยก กว่าร้อยละแปดสิบ -ถนน คสล. ยาวสี่ร้อยเจ็ดสิบห้า เมตร ประชาชนได้รับความ สะดวกในการสัญจ ร และขนส่งสินค้าทาง การเกษตรไม่น้อยก กว่าร้อยละแปดสิบ	ประชาชนมี เส้นทางคม นาคมที่สะดวก ปลอดภัย	กองช่าง
14	ถนนลูกรัง/คัน ดิน หมู่ที่ ๒	เพื่อป้องกัน น้ำไหลทะลัก เข้าท่วมบ้าน เรือน/ไร่นา	- หมู่ที่ ๒ ลงลูกรังรอบหนองน้ำร ะเริงแก กว้าง ๓.๕ ม. หนา 0.๑๕ ม.	-	๔2,๕00	-		-ถนนลูกรัง ยาวหนึ่งพันเมตร ประชาชนได้รับความ สะดวกในการสัญจ ร	ประชาชนมี เส้นทางคม นาคมที่สะดวก	กองช่าง

			ระยะทาง ๑,000 ม. ปริมาตร ๓,๕๐๐ ตร.ม.					และขนส่งสินค้าทาง การเกษตรไม่น้อยก กว่าร้อยละ แปดสิบ	ปลอดภัย	
1 4	ถนนลูกรัง/ คันดิน หมู่ที่ ๒ (ต่อ)	เพื่อป้องกัน น้ำไหลทะ ลักเข้าท่ว มบ้านเรือ น/ไร่นา	หมู่ที่ ๒ ลงลูกรังจากหน้าวั ด - ลำห้วยคลองไผ่ไต้ กว้าง ๓.๕ ม. หน้า ๐.๑๕ ม. ระยะทาง ๓,000ม. ปริมาตร ๑๐,๕๐๐ ตร.ม. - หมู่ที่ ๒ ลงลูกรังจากห้วย คลองไผ่เหนือ- ห้วยคลองอี ตูบ กว้าง ๓.๕ ม. หน้า ๐.๑๕ ม, ระยะทาง ๓,000ม. ปริมาตร ๑๐,๕๐๐ ตร.ม. - หมู่ที่ ๒ ลงลูกรังเรียบริมฝั่งซี ส ายคลองกุด กว้าง ๓.๕ ม. หน้า ๐.๑๕ ม.	-	-	๑๕๗. ๕๐๐	๑๕๗. ๕๐๐	-ถนนลูกรัง ยาวสามพันเมตร ประชาชนได้รั บความสะดวกใ นการสัญจร และขนส่งสินค้า ทางการเกษตร ไม่น้อยกว่าร ้อยละแปดสิบ	ประชาชน นมี่เส้นท างคมนา คมที่สะดวก ปลอดภัย	กองชา ง
				-	-	๑๕๗. ๕๐๐	๑๕๗. ๕๐๐	-ถนนลูกรัง ยาวสามพันเมตร ประชาชนได้รั บความสะดวกใ นการสัญจร และขนส่งสินค้า ทางการเกษตร ไม่น้อยกว่าร ้อยละแปดสิบ		
				๒๖,๒๐๐	-	-	-	-ถนนลูกรัง ยาวห้าร้อยเมตร ประชาชนได้รับคว ามสะดวกในการสั		

			ระยะทาง ๕๐๐ ม. ปริมาตร ๑,๗๕๐ ตร.ม.					ญจร และขนส่งสินค้าทาง การเกษตรไม่น้อย กว่าร้อยละ แปดสิบ		
1 5	ถนนลูกรัง/ คันดิน หมู่ที่ ๔	เพื่อให้ประ ชาชนมีเส ็นทางคมนาคมที่สะ ดวกปลอดภัย	- หมู่ที่ ๔ ซ่อมแซมถนนเพื่ อการเกษตร กว้าง 3.๕ ม. หนา 0.15 ม. ระยะทาง ๕00 ม.ปริมาตร ๑,๗๕๐ตร.ม. -หมู่ที่ ๔ ลงลูกรังเสริมถนน บ้านนายสุชาติ - นานายโลม กว้าง ๓.๕ ม. หนา ๐.๑๕ ม. ระยะทาง ๗๐0 ม. ปริมาตร ๒,๔๕๐ ตร.ม.	๓๑,50 0	-	-	-	-ถนนลูกรัง ยาวห้าร้อยร้อย เมตร ประชาชนได้รั บความสะดวกใ นการสัญจร และขนส่งสินค้า ทางการเกษตร ไม่น้อยกว่าร้อยละ แปดสิบ -ถนนลูกรัง ยาวเจ็ดร้อยร้อย เมตร ประชาชนได้รั บความสะดวกใ นการสัญจร และขนส่งสินค้า ทางการเกษตร ไม่น้อยกว่าร้อยละ แปดสิบ	ประชาชน มีเส็นทาง คมนาคมที่สะ ดวก ปลอดภัย	กองช่า ง

1 5	ถนนลูกรัง/ คันดิน หมู่ที่ ๔ (ต่อ)	เพื่อให้ประ ชาชนมีเ เส้นทางค มที่สะ ดวกปลอด ภัย	-หมู่ที่ ๔ ลงลูกรังเสริมถนน ซอยบ้านนายตุ้ตล อดสาย กว้าง ๓.๕ ม. หน้า ๐.๑๕ ม. ระยะทาง ๖0 ม. ปริมาตร ๒๑๐ ตร.ม. -หมู่ที่ ๔ ถนนลูกรังสายนา นางพฐ บ้านโค้งขนั้น กว้าง ๒,๕๐ ม. หน้า ๐.๑๕ ม. ระยะทาง ๖00 ม. ปริมาตร ๑,๕๐๐ ตร.ม. -หมู่ที่ ๔ ลงดินลูกรังบดอัด แน่นสายเรียบค องส่งน้ำ อบจ. บ้านโค้งขนั้น กว้างเฉลี่ย 3 ม. ยาว 1,350 ม. หน้าเฉลี่ย ๐.๑๕	-	-	๖,๐๐๐	๖,๐๐ ๐	-ถนนลูกรัง ยาวหกสิบเมตร ประชาชนได้ร บความสะดวกใ นการสัญจร และขนส่งสินค้า ทางการเกษตร ไม่น้อยกว่าร ้อยละ แปดสิบ -ถนนลูกรัง ยาวหกร้อยร้อยเม ตร ประชาชนได้รับค วามสะดวกใ นการ สัญจร และขนส่งสินค้า ทางการเกษตรไม่ น้อยกว่าร้อยละ แปดสิบ -ถนนลูกรัง ยาวหนึ่งพันสามร ้อยห้าสิบเมตร ประชาชนได้รับค วามสะดวกใ นการ สัญจร และขนส่งสินค้า ทางการเกษตรไม่ น้อยกว่าร้อยละ	ประชาชน มีเส้นท างคมนา คมที่สะ ดวก ปลอดภัย	กองข่า ง
--------	--	--	---	---	---	-------	-----------	---	---	-------------

			ม. ปริมาตร 600 ลบ.ม.					แปดสิบ		
1 6	ถนนลูกรัง/ คันดิน หมู่ที่ ๕	เพื่อให้ประ ชาชนมีเส ็นทางค มขนาดที่ สะดวก ปลอดภัย	- หมู่ที่ ๕ ซ่อมแซมถนน ลูกรังเพื่อ การเกษตร กว้าง ๔ ม. หนา 0.15 ม. ระยะทาง ๓00 ม. ปริมาตร ๒,๘๐๐ ตร.ม. - หมู่ที่ ๕ จากบึงแก่ง นรา - สะ พานซีเหล็ก กว้าง ๔ ม. หนา ๐.๑๕ ม. ระยะทาง ๓๐๐ม. ปริมาตร ๒๘๐๐ตร.ม.	๔๒,00 0	-	-	-	-ถนนลูกรัง ยาวเจ็ดร้อย เมตร ประชา ชนได้รับ ความสะดวก ในการสัญ จร และขน ส่งสินค้า ทางการเกษตร ไม่น้อยกว่า ร้อยละแปด สิบ -ถนนลูกรัง ยาวเจ็ดร้อย เมตร ประชา ชนได้รับ ความสะดวก ในการสัญ จร และขน ส่งสินค้า ทางการเกษตร ไม่น้อยกว่า ร้อยละแปด สิบ	ประชาชน มีเส ็นทางค มขนาดที่ สะดวก ปลอดภัย	กอง ช่าง
1 6	ถนนลูกรัง/ คัน ดิน หมู่ที่ ๕ (ต่อ)	เพื่อให้ประ ชาชนมีเส ็นทางค มขนาดที่ สะดวก ปลอดภัย	- หมู่ที่ ๕ เส้นทางไป บ้านซีเหล็ก กว้าง ๔ ม. หนา ๐.๑๕ ม. ระยะทาง ๑,900 ม. ปริมาตร ๗,๖๐๐ตร.ม.	-	๖๐,000	-	-	-ถนนลูกรัง ยาวหนึ่งพัน เก้าร้อย เมตร ประชา ชนได้รับ ความสะดวก ในการสัญ จร และขน ส่งสินค้า ทางการเกษตร ไม่น้อยกว่า ร้อยละแปด สิบ	ประชาชน มีเส ็นทางค มขนาดที่ สะดวก ปลอดภัย	กอง ช่าง

	<p>- หมู่ที่ ๕ ถนนลูกรังรอบฝั่งซี จ ากเขื่อนยาง - ทำสังคอน กว้าง ๓ ม. หนา ๐.๑๕ ม. ระยะทาง ๑,000 ม.ปริมาตร ๓,๐๐๐ต ร.ม.</p> <p>- หมู่ที่ ๕ จากนายนายคม- บ้านหมวดแต่ม กว้าง ๓ ม. หนา 0.๑๕ ม. ระยะทาง 400 ม. ปริมาตร ๑,๒๐๐ ตร.ม.</p> <p>- หมู่ที่ ๕ ถนนลูกรังเรียบฝั่งซี จ ากสวนนายพิน- แก้งจิก กว้าง ๓ ม. หนา 0.๑๕ ม. ระยะทาง ๑,000 ม.ปริมาตร ๓,๐๐๐ ตร.ม.</p> <p>- หมู่ที่ ๕ ลงดินลูกรังสายนานา งแทน บ้านไค้งน้ำตบ กว้างเฉลี่ย ๒.8๐ ม. ยาว 4๐๐ ม. หนาเฉลี่ย ๐.๑๕ ม. ปริมาตร 224 ลบ.ม.</p>	<p>-</p> <p>-</p> <p>-</p> <p>-</p>	<p>๔๕,000</p> <p>-</p> <p>๙๐,000</p> <p>33,000</p>	<p>-</p> <p>๓๖,00 0</p> <p>-</p> <p>-</p>	<p>-</p> <p>๓๖,00 0</p> <p>-</p> <p>-</p>	<p>-ถนนลูกรัง ยาวหนึ่งพันเมตร ประชาชนได้รับความ สะดวกในการสัญ จร และขนส่งสินค้าทาง การเกษตรไม่น้อยก กว่าร้อยละแปดสิบ</p> <p>-ถนนลูกรัง ยาวสี่ร้อยเมตร ประชาชนได้รับความ สะดวกในการสัญ จร และขนส่งสินค้าทาง การเกษตรไม่น้อยก กว่าร้อยละแปดสิบ</p> <p>-ถนนลูกรัง ยาวหนึ่งพันเมตร ประชาชนได้รับความ สะดวกในการสัญ จร และขนส่งสินค้าทาง การเกษตรไม่น้อยก กว่าร้อยละแปดสิบ</p> <p>-ถนนลูกรัง ยาวสี่ร้อยเมตร ประชาชนได้รับความ สะดวกในการสัญ จร และขนส่งสินค้าทาง การเกษตรไม่น้อยก</p>	
--	--	-------------------------------------	--	---	---	--	--

			- หมู่ที่ ๕ ลงดินลูกรังสายน้ำไหล- นายนายลักษณะ บ้านโค้งน้ำต๊อบ กว้างเฉลี่ย ๒.8๐ ม. ยาว 1,2๐๐ ม. หนาเฉลี่ย ๐.๑๕ ม. ปริมาตร 504 ลบ.ม.	-	74,000	-	-	ว่าร้อยละแปดสิบ -ถนนลูกรัง ยาวห้าร้อยเมตร ประชาชนได้รับความ สะดวกในการสัญ จร และขนส่งสินค้าทาง การเกษตรไม่น้อยก กว่าร้อยละแปดสิบ		
1 6	ถนนลูกรัง/ คันดิน หมู่ที่ ๕ (ต่อ)	เพื่อให้ปร ประชาชนมี เส้นทางค นาคมนที่สะ ดวกปลอด ภัย	- หมู่ที่ ๕ ถนนลูกรังสายเลีย บฝั่งแม่น้ำชีท่าแก ง กว้าง ๓.0 ม. หนา ๐.๑๕ ม. ระยะทาง ๒,000 ม.ปริมาตร ๖,๐๐๐ ตร.ม. - หมู่ที่ ๕ ลงดินลูกรังสายนา นายเรศ- นายนายประสิทธิ์ กว้างเฉลี่ย 2.5๐ ม. ยาว 370 ม. หนาเฉลี่ย ๐.20 ม. ปริมาตร	๑๒๐,๐ ๐๐	-	-	-	-ถนนลูกรัง ยาวสองพันเมต ร ประชาชนได้ร บความสะดวกใ นการสัญจร และขนส่งสินค าทางการเกษตร ไม่น้อยกว่าร ้อยละแปดสิบ -ถนนลูกรัง ยาวสี่ร้อยเมตร ประชาชนได้ร บความสะดวกใ นการสัญจร และขนส่งสินค าทางการเกษตร ไม่น้อยกว่าร	ประชาชน มีเส้นท างคมนา คมที่สะ ดวก ปลอดภัย	กองข่า ง

		<p>๑,2๐๐ ลบ.ม.พร้อมปรับเ กรุดผิวจราจร - หมู่ที่ ๕ ถนนลูกรังสายนา นายไว - บข่านิ กว้าง ๓.0 ม. หน้า ๐.๑๕ ม. ระยะทาง ๓00 ม. ปริมาตร ๒,๑๐๐ ตร.ม.</p>	๔๕,00 0	๔๕,00 0	-	-	<p>อยละแปดสิบ</p> <p>-ถนนลูกรัง ยาวเจ็ดร้อยเม ตร ประชาชนได้รั บความสะดวกใ นการสัญจร และขนส่งสินค้า าทางการเกษตร ไม่น้อยกว่ารั อยละแปดสิบ</p>	
		<p>- หมู่ที่ ๕ ถนนลูกรังสายนา นายสนม- แก่นรา กว้าง ๓.0 ม. หน้า ๐.๑๕ ม. ระยะทาง ๕00 ม. ปริมาตร ๑,๕๐๐ ตร.ม.</p>	-	๒๓,๐๐ ๐	-	-	<p>-ถนนลูกรัง ยาวห้าร้อยเมต ร ประชาชนได้รั บความสะดวกใ นการสัญจร และขนส่งสินค้า าทางการเกษตร ไม่น้อยกว่ารั อยละแปดสิบ</p>	
		<p>- หมู่ที่ ๕ ถนนลูกรังสายบ้ำ นนายประสาท</p>	-	๑๑,๐๐ ๐	-	-	<p>-ถนนลูกรัง ยาวหกสิบเจ็ด เมตร</p>	

			กว้าง ๓.0 ม. หน้า ๐.๑๕ ม. ระยะทาง ๖๗ ม. ปริมาตร ๒๐๑ ตร.ม.					ประชาชนได้รับ ความสะดวกใ นการสัญจร และขนส่งสินค้า ทางการเกษตร ไม่น้อยกว่าร้อยละแปดสิบ			
1 7	ถนนลูกรัง/ คันดิน หมู่ที่ ๖	เพื่อให้ประชาชนมีเส้นทางคมนาคมที่สะดวกปลอดภัย เพื่อป้องกันน้ำท่วมบ้านเรือน/ไร่นา	- หมู่ที่ ๖ ถนนคันดินพร้อม ลูกรังจากนางา ง, มียืน- นา นางลี กว้าง ๓ ม. หน้า ๐.๑๕ ม. ระยะทาง ๑,500 ม. ปริมาตร ๔,๕๐๐ ตร.ม. - หมู่ที่ 6 ซ่อมแซมถนนลูกรัง ช. บ้านนางหลง ถึงบ้านนายมนต์ กว้าง ๓ ม. หน้า ๐.๑๕ ม. ระยะทาง ๕๐๐ ม. ปริมาตร	-	๗๒๐๐ ๐		๒๒,๕ ๐๐	๒๒,๕ ๐๐	-ถนนลูกรัง ยาวหนึ่งพันห้า ร้อยเมตร ประชาชนได้รับ ความสะดวกใ นการสัญจร และขนส่งสินค้า ทางการเกษตร ไม่น้อยกว่าร้อยละ แปดสิบ -ถนนลูกรัง ยาวห้าร้อยเมตร ประชาชนได้รับ ความสะดวกใ นการสัญจร และขนส่งสินค้า ทางการเกษตร ไม่น้อยกว่าร้อยละ	ประชาชน มีเส้นทาง คมนาคมที่สะดวก ปลอดภัย	กองช่าง

		<p>๑,๕๐๐ ตร.ม. - หมู่ที่ 6 เสริมถนนลูกรัง จาก โรงสูบ-ถนน รพช. กว้าง ๓ ม. หนา ๐.๑๕ ม. ระยะทาง ๑,๕๐๐ ม.ปริมาตร ๔,๕๐๐ ตร.ม.</p>	-	-	๖๗,๕ ๐๐	๖๗,๕ ๐๐	<p>อยละ แปรดสิบ -ถนนลูกรัง ยาวหนึ่งพันห้า ร้อยเมตร ประชาชนได้รั บความสะดวกใ นการสัญจร และขนส่งสินค้า าทางการเกษตร ไม่น้อยกว่ารั อยละ แปรดสิบ</p>	
		<p>- หมู่ที่ 6 ปรับปรุงถนนเพื่อ การเกษตร ระยะทาง กว้าง ๓ ม. หนา ๐.๑๕ ม. ระยะทาง ๘00 ม.ปริมาตร ๒๔๐๐ ตร.ม.</p>	๑๒๐,๐ ๐๐	-	-	-	<p>-ถนนลูกรัง ยาวแปดร้อยเม ตร ประชาชนได้รั บความสะดวกใ นการสัญจร และขนส่งสินค้า าทางการเกษตร ไม่น้อยกว่ารั อยละ แปรดสิบ</p>	
		<p>- หมู่ที่ 6 ถนนคันดินสายเสี ยบ ผังแม่น้ำชี บ้านกุดเวียน กว้าง ๓.๕๐ ม.</p>	๔๓๐,๐ ๐๐	-	-	-	<p>-ถนนลูกรัง ยาวหนึ่งพันห้า ร้อยเมตร ประชาชนได้รั บความสะดวกใ</p>	

			สูงเฉลี่ย ๑.๒๐ ม. ระยะทาง ๑,900 ม.ปริมาตร ๖,๖๕๐ตร.ม.					นการสัญญา และขนส่งสินค้า ทางการเกษตร ไม่น้อยกว่าร้อยละ แปดสิบ		
1 7	ถนนลูกรัง/ คันดิน หมู่ที่ ๖ (ต่อ)	เพื่อให้ประชาชนมีเส้นทางคมนาคมที่สะดวกปลอดภัย เพื่อป้องกันน้ำท่วมบ้านเรือนและสวนไร่นา	- หมู่ที่ ๖ ลงดินลูกรังถนนสาย เรียงฝั่งแม่น้ำชีจาก สวนนางพานรอง- บ้านนางทม บ้านกุดเวียน กว้างเฉลี่ย ๓ ม. ยาว 2,000ม. หน้าเฉลี่ย ๐.20 ม. ปริมาตร 1,200ลบ.ม. - หมู่ที่ 6 ถนนลูกรังจากบ้าน นาง เลื่อน แน่นสันเทียะ- นายนาย ด้วง พ่องศรี กว้าง ๓ ม. หน้า ๐.๑๕ ม. ระยะทาง ๙๐๐ ม. ปริมาตร๑,๘๐๐ ตร.ม.	-	198,0 00	-	-	-ถนนลูกรัง ยาวสองพันเมตร ประชาชนได้รับ ความสะดวกใ นการสัญจร และขนส่งสินค้า ทางการเกษตร ไม่น้อยกว่าร้อยละ แปดสิบ	ประชาชน มีเส้นทาง คมนาคมที่สะดวก ปลอดภัย	กองช่าง
				-	๔๐,๕๐ ๐	-	-	-ถนนลูกรัง ยาวเก้าร้อยเมตร ประชาชนได้รับ ความสะดวกใ นการสัญจร และขนส่งสินค้า ทางการเกษตร ไม่น้อยกว่าร้อยละ แปดสิบ		

			- หมู่ที่ 6 ถนนคันดินกั้นลำ น้ำชีทุกจุดในหมู่บ้าน กว้าง ๓ ม. หนา ๐.๑๕ ม. ระยะทาง ๑,๐๐๐ ม.ปริมาตร ๓,๐๐๐ ตร.ม.	-	๔๕,๐๐ ๐	-	-	-ถนนลูกรัง ยาวหนึ่งพันเม ตร ประชาชนได้ร บความสะดวกใ นการสัญจร และขนส่งสินค้า ทางการเกษตร ไม่น้อยกว่าร ้อยละ แปดสิบ		
1 8	ถนนลูกรัง/ คันดิน หมู่ที่ ๗	เพื่อให้ปร ะชาชนมีเ ้าเส้นทางค มนาคมที่สะ ดวกปลอด ภัย	- หมู่ที่ ๗ ถนนลูกรังจากโรง สูบน้ำ- หนองผักแรด กว้าง ๓ ม. หนา ๐.๑๕ ม. ระยะทาง ๑,๑00 ม.ปริมาตร ๓,๓๐๐ ตร.ม. - หมู่ที่ ๗ ลงดินลูกรังถนนส ายนางจอย บ้านแก้งจิก กว้างเฉลี่ย ๓.0๐ ม. ยาว 1,200ม.	-	๔๙,๕๐ ๐	-	-	-ถนนลูกรัง ยาวหนึ่งพันห้า ร้อยเมตร ประชาชนได้ร บความสะดวกใ นการสัญจร และขนส่งสินค้า ทางการเกษตร ไม่น้อยกว่าร ้อยละแปดสิบ -ถนนลูกรัง ยาวหนึ่งพันสอง ร้อยเมตร ประชาชนได้ร บความสะดวกใ นการสัญจร	ประชาน มีเส้าท างคมนา คมที่สะ ดวก ปลอดภัย	กองข่า ง

			หนาเฉลี่ย ๐.20ม. ปริมาตร 72๐ ลบ.ม.					และขนส่งสินค้า ทางการเกษตร ไม่น้อยกว่าร้อยละแปดสิบ		
1 9	ถนนลูกรัง/ คันดิน หมู่ที่ ๘	เพื่อให้ประชาชนมี เส้นทางคมนาคมที่สะดวกปลอดภัย	- หมู่ที่ ๘ ถนนลูกรังรอบคลองไผ่เหนือทั้ง ๒ ฝั่ง กว้าง ๓ ม. หนา ๐.๑๕ ม. ระยะทาง ๒,๒๐๐ ม.ปริมาตร ๖,๖๐๐ ตร.ม. - หมู่ที่ ๘ ถนนคันดินรอบฝั งซีระยะทาง กว้าง ๓ ม. หนา ๐.๔๐ ม. ระยะทาง ๔,๑๐๐ ม.ปริมาตร ๑๒,๓๐๐ ตร.ม. - หมู่ที่ ๘ ถนนลูกรังคันดินเ	9๙,00 0	9๙,00 0	-	-	-ถนนลูกรัง ยาวสองพันสอง ร้อยเมตร ประชาชนได้รับ ความสะดวกใ นการสัญจร และขนส่งสินค้า ทางการเกษตร ไม่น้อยกว่าร้อยละ แปดสิบ -ถนนลูกรัง ยาวสี่พันหนึ่งร้อย เมตร ประชาชนได้รับ ความสะดวกใ นการสัญจร และขนส่งสินค้า ทางการเกษตร ไม่น้อยกว่าร้อยละ แปดสิบ -ถนนลูกรัง ยาวสองพันห้า	ประชาชน มีเส้นทาง คมนาคมที่สะดวก ปลอดภัย	กองช่าง
				-	๑,๕๐๐, ๐๐๐	-	-			
				๑๑๒,๕ ๐๐	-	-	-			

		<p>รียบฝั่งซี กว้าง ๓ ม. หน้า ๐.๑๕ ม. ระยะทาง ๒,๕๐๐ ม.ปริมาตร ๗,๕๐๐ ตร.ม.</p> <p>- หมู่ที่ ๘ ปรับปรุงซ่อมแซม ถนนเพื่อการเกษตร กว้าง ๓ ม. หน้า 0.๑๕ ม. ระยะทาง ๕00 ม. ปริมาตร ๑,๕๐๐ ตร.ม.</p> <p>- หมู่ที่ ๘ ถนนลูกรังสายนา นายวิไล กว้าง ๓ ม. หน้า 0.๑๕ ม. ระยะทาง ๒,๕00 ม.ปริมาตร ๗,๕๐๐ ตร.ม.</p>	<p>๒๒,๕๐ ๐</p> <p>๒๓,๐๐ ๐</p>	-	-	-	<p>ร้อยละ ๑๐ ประชาชนได้รับ ความสะดวกใ นการสัญจร และขนส่งสินค้ าทางการเกษตร ไม่น้อยกว่าร้อยละ ๕๐</p> <p>ร้อยละ ๑๐ ประชาชนได้รับ ความสะดวกใ นการสัญจร และขนส่งสินค้ าทางการเกษตร ไม่น้อยกว่าร้อยละ ๕๐</p>	
--	--	--	---------------------------------------	---	---	---	---	--

								รไม่น้อยกว่าร้อยละแปดสิบ		
19	ถนนลูกรัง/ คันดิน หมู่ที่ ๘ (ต่อ)	เพื่อให้ประชาชนมีเส้นทางคมนาคมที่สะดวกปลอดภัย	- หมู่ที่ ๘ ถนนลูกรังสายบ้านนางสมหมาย กว้าง ๓.๕๐ ม. หนา ๐.๑๕ ม. ระยะทาง ๕๕๐ ม. ปริมาตร ๑,๙๒๕ ตร.ม. - หมู่ที่ ๘ ถนนคันดินสายเลียบบฝั่งแม่น้ำชี กว้าง ๓.๕๐ ม. สูงเฉลี่ย 0.๘0 ม.ระยะทาง ๒,00๐ ม. ปริมาตร ๗,๐๐๐.ม.	๔๗,๐๐๐	-	-	-	-ถนนลูกรังยาวห้าร้อยห้าสิบบเมตร ประชาชนได้รับความสะดวกในการสัญจรและขนส่งสินค้าทางการเกษตรไม่น้อยกว่าร้อยละแปดสิบ -ถนนลูกรังยาวสองพันเมตร ประชาชนได้รับความสะดวกในการสัญจรและขนส่งสินค้าทางการเกษตรไม่น้อยกว่าร้อยละแปดสิบ	ประชาชนมีเส้นทางคมนาคมที่สะดวกปลอดภัย	กองช่าง
20	ถนนลูกรัง/ คันดิน หมู่ที่ ๙	เพื่อให้ประชาชนมีเส้นทางคมนาคมที่สะดวก	- หมู่ที่ 11 ถนนลูกรังเรียบฝั่งซ้ายจากสหกรณ์ฯ -บ้านท่าหว้า	๖๗,๕๐๐	๖๗,๕๐๐	๖๗,๕๐๐	๖๗,๕๐๐	-ถนนลูกรังยาวหนึ่งพันห้าร้อยเมตร ประชาชนได้รับ	ประชาชนมีเส้นทางคมนาคมที่สะดวก	กองช่าง

		ดวกปลอด ภัย	ม.๑๑ ระยะทาง กว้าง 3 ม. หนา 0.15 ม. ระยะทาง ๑,๕00 ม.ปริมาตร ๔,๕๐๐๐ ตร.ม.					บทความสะดวกใ นการสัญจร และขนส่งสินค้า ทางการเกษตร ไม่น้อยกว่าร้อยละ แปดสิบ	ว ก ปลอดภัย	
2 1	ถนนลูกรัง/ คันดิน หมู่ที่ ๑๑	เพื่อให้ปร ะชาชนมีเ เส้นทางค มที่สะดวก ปลอด ภัย	-หมู่ที่ 3 ถนนลูกรังภายใน หมู่บ้าน จำนวน ๖ สาย กว้าง 3 ม. หนา 0.15 ม. ระยะทาง ๒,๐00 ม.ปริมาตร ๖,๐๐๐ ตร.ม.	-	๙๐,๐0 0	-	๙๐,๐ 00	-ถนนลูกรัง ยาวสองพันเมตร ประชาชนได้รับความ สะดวกในการสัญ จร และขนส่งสินค้าทา งการเกษตรไม่น้อย กว่าร้อยละแปดสิ บ	ประชาน มีเส้นท างคมนา คมที่สะดวก ปลอดภัย	กองข่า ง
2 ๒	ถนนลูกรัง/ คันดิน หมู่ที่ ๑๒	เพื่อให้ปร ะชาชนมีเ เส้นทางค มที่สะดวก ปลอด ภัย	- หมู่ที่ ๑๒ ลงดินลูกรังบดอัด แน่น ถนนสายเรียบคล องส่งน้ำอบจ. บ้านโค้งน้ำต๊ บกว้างเฉลี่ย ๔ ม.ยาว ๑,35๐ หนาเฉลี่ย 0.๑๕ ม. ปริมาตร ๖๐๐ ลบ.ม.	-	157,0 00	-	-	-ถนนลูกรัง ยาวหนึ่งพันสามร ้อยห้าสิบเมตร ประชาชนได้รับค วามสะดวกในการ สัญจร และขนส่งสินค้าทา งการเกษตรไม่ น้อยกว่าร้อยละแปด สิบแปดสิบ	ประชาน มีเส้นท างคมนา คมที่สะดวก ปลอดภัย	กองข่า ง

2 ๒	ถนนลูกรัง/ คันดิน หมู่ที่ ๑๒ (ต่อ)	เพื่อให้ประ ชาชนมีเ เส้นทางค มที่สะดวก ปลอด ภัย	- หมู่ที่ ๑๒ ยกระดับถนนหน้า รร. โค้งน้ำดับ- ศาลาพรพิษ กว้าง ๔ ม. หน้า 0.50 ม. ระยะทาง ๘๕๐ ม. ปริมาตร ๓,๔๐๐ ตร.ม. - หมู่ที่ ๑๒ ถนนลูกรังสายนา ส. อบต.สนอง กว้าง ๓.0 ม. หน้า ๐.๑๕ ม. ระยะทาง ๑,๔๐๐ ม. ปริมาตร ๔,๒๐๐ ตร.ม.	๒๐๐,๐๐ ๐	๒๐๐,๐๐ ๐	๒๐๐,๐ ๐๐	๒๐๐,๐ ๐๐	-ถนนลูกรัง ยาวหนึ่งพัน เจ็ดร้อยเมตร ประชาชนได้รับ ความสะดวกใ นการสัญจร และขนส่งสินค้า ทางการเกษตร ไม่น้อยกว่า ร้อยละแปดสิบ -ถนนลูกรัง ยาวหนึ่งพันสี่ ร้อยเมตร ประชาชนได้รับ ความสะดวกใ นการสัญจร และขนส่งสินค้า ทางการเกษตร ไม่น้อยกว่า ร้อยละแปดสิบ	ประชาชน มีเส้นทาง คมนาคมที่สะดวก ปลอดภัย	กองข่า ง
2 3	ก่อสร้าง/ซ่อม แซมถนน ลูกรัง/คันดิน ริมฝั่งซี	เพื่อให้ประ ชาชนมีเ เส้นทางค มที่สะดวก ปลอด	- หมู่ที่ ๑๑ ถนนลูกรัง/คันดิน รอบฝั่งซี ระยะทาง กว้าง ๓ ม. หน้า ๐.๑๕ ม.	๑๕0,00 0	๑๕0,0 00	๑๕0,0 00	๑๕0,0 00	-ถนนลูกรัง ยาวห้าพันเมตร ประชาชนได้รับ ความสะดวกใ นการสัญจร	ประชาชน มีเส้นทาง คมนาคม ที่สะดวก	กองข่า ง

		ภัย	ระยะทาง ๕,000 ม.ปริมาตร ๑๕,๐๐๐ ตร.ม.					และขนส่งสินค้าทางการเกษตรไม่น้อยกว่าร้อยละแปดสิบ	ปลอดภัย	
24	ก่อสร้าง/ซ่อมแซม ถนน คสล. ถนนลูกรัง/คันดินภายในตำบล	เพื่อให้ประชาชนมีเส้นทางคมนาคมที่สะดวกปลอดภัย	- หมู่ที่ ๒ ก่อสร้างถนน คสล. ซอย ๑0-๑๑ ขนาด ๔ x ๒๔๕ x 0.๑๕ ม. ปริมาตร ๙๘๐ ตร.ม. - หมู่ที่ ๒ ก่อสร้างถนน คสล. ในหมู่บ้าน ขนาด ๔ x ๒๔๓ x 0.๑๕ ม. ปริมาตร ๙๗๒ ตร.ม.	๓๐๐,๐๐๐	๓๐๐,๐๐๐	๓๐๐,๐๐๐	๓๐๐,๐๐๐	-ถนน คสล. ยาวสองร้อยสี่สิบห้าเมตร ประชาชนได้รับความสะดวกในการสัญจร และขนส่งสินค้าทางการเกษตรไม่น้อยกว่าร้อยละแปดสิบ -ถนน คสล. ยาวสองร้อยสี่สิบสามเมตร ประชาชนได้รับความสะดวกในการสัญจร และขนส่งสินค้าทางการเกษตรไม่น้อยกว่าร้อยละแปดสิบ	ประชาชนมีเส้นทางคมนาคมที่สะดวกปลอดภัย	กองช่าง
24	ก่อสร้าง/ซ่อมแซม ถนน คสล. ถนนลูกรัง/คันดิน	เพื่อให้ประชาชนมีเส้นทางคมนาคมที่สะดวกปลอดภัย	- หมู่ที่ ๓ ถนนลูกรังสายนา นายนอง กว้าง ๓.๕๐ ม. หนา 0.๑๕ ม. ระยะทาง	๖๙,๐๐๐	-	-	-	-ถนนลูกรัง ยาวหนึ่งพันเมตร ประชาชนได้รับความสะดวกใ	ประชาชนมีเส้นทางคมนาคมที่สะดวก	กองช่าง

	ภายในตำบล (ต่อ)	ภัย	<p>๑,๐00 ม. ปริมาตร ๓,๕๐๐ ตร.ม.</p> <p>- หมู่ที่ ๓ ถนนลูกรังสายนา นายจักร กว้าง ๓.๕๐ ม. หน้า 0.๑๕ ม. ระยะทาง ๘00 ม. ปริมาตร ๒,๘๐๐ ตร.ม.</p> <p>- หมู่ที่ ๓ ถนนคันดินสายเสียบฝั่งแม่น้ำชี กว้าง ๓.๕๐ ม. สูงเฉลี่ย ๐.๓๐ ม. ระยะทาง ๑,๐๐๐ม. ปริมาตร ๓,๕๐๐ ตร.ม.</p> <p>- หมู่ที่ ๓</p>	<p>๕๕,๐๐๐</p> <p>๓๔,๐๐๐</p> <p>๙,๐๐๐</p>	<p>-</p> <p>-</p> <p>๙,๐๐๐</p>	<p>-</p> <p>-</p> <p>๙,๐๐</p>	<p>-</p> <p>-</p> <p>๙,๐๐</p>	<p>นการสัญจร และขนส่งสินค้าทางการเกษตรไม่น้อยกว่าร้อยละแปดสิบ</p> <p>-ถนนลูกรัง ยาวแปดร้อยเมตร</p> <p>ประชาชนได้รับความสะดวกในการสัญจร และขนส่งสินค้าทางการเกษตรไม่น้อยกว่าร้อยละแปดสิบ</p> <p>-ถนนลูกรัง ยาวหนึ่งพันเมตร</p> <p>ประชาชนได้รับความสะดวกในการสัญจร และขนส่งสินค้าทางการเกษตรไม่น้อยกว่าร้อยละแปดสิบ</p> <p>-ถนนลูกรัง</p>	ปลอดภัย	
--	-----------------	-----	---	--	--------------------------------	-------------------------------	-------------------------------	--	---------	--

			<p>ถนนลูกรังนายนายเจียบ กว้าง ๓ ม. หน้า 0.๑5. ระยะทาง ๒๐๐ ม. ปริมาตร ๖๐๐ ตร.ม.</p> <p>- หมู่ที่ ๓ ถนนลูกรังนาแม่ทิม - นานางแหล่ กว้าง ๓ ม. หน้า 0.๑5 ม. ระยะทาง ๑๐๐ ม. ปริมาตร ๓๐๐ ตร.ม.</p>	๔,๕๐๐	๔,๕๐๐	๔,๕๐๐	๔,๕๐๐	<p>ยาวสองร้อยเมตร ประชาชนได้รับความสะดวกในการสัญจร และขนส่งสินค้าทางการเกษตรไม่น้อยกว่าร้อยละแปดสิบ</p> <p>-ถนนลูกรังยาวหนึ่งร้อยเมตร ประชาชนได้รับความสะดวกในการสัญจร และขนส่งสินค้าทางการเกษตรไม่น้อยกว่าร้อยละแปดสิบ</p>		
24	ก่อสร้าง/ซ่อมแซม ถนน คสล. ถนนลูกรัง/คันดิน ภายใต้นำบล (ต่อ)	เพื่อให้ประชาชนมีเส้นทางคมนาคมที่สะดวกปลอดภัย	- หมู่ที่ ๓ ก่อสร้างถนน คสล. บ้านนางแก้ว ขนาด ๔ x ๑๒๗ x 0.๑๕ ม. ปริมาตร ๕๐๘ ตร.ม.	-	๓๖๐,๐๐๐	-	-	-ถนน คสล. ยาวหนึ่งร้อยยี่สิบเจ็ดเมตร ประชาชนได้รับความสะดวกในการสัญจร และขนส่งสินค้าทางการเกษตรไม่น้อยกว่าร้อยละแปดสิบ	ประชาชนมีเส้นทางคมนาคมที่สะดวกปลอดภัย	กองช่าง

			<p>- หมู่ที่ ๔ ก่อสร้างถนน คสล. ถนนสายเรียบฝั่งแม่ น้ำชีจากบ้านนางทอง- สะพานผู้ใหญ่ไค่น ,.12 กว้าง ๓ ม. ยาว 45๐ ม.หนา ๐.๑๕ม. ปริมาตร 1,35๐ ตร.ม.</p> <p>- หมู่ที่ 6 ก่อสร้างถนน คสล. ถนนสายบ้านนางอ้อย -บ้านนายกลิ่ง กว้าง 4 ม. ยาว 322 ม.หนา ๐.๑๕ม. ปริมาตร 1,288 ตร.ม.</p> <p>- หมู่ที่ ๖ ก่อสร้างถนน คสล. ขนาด 4x ๕๖๖ x 0.๑๕ ม. ปริมาตร ๒,๘๓๐ ตรม.</p> <p>- หมู่ที่ ๘ ก่อสร้างถนน คสล. ซ บ้านนางทองด่าง กว้าง ๔ ม. หนา 0.๑๕ ม. ระยะทาง ๑๒๓ ม,</p>	-	780,000	-	-	<p>ว่าร้อยละแปดสิบ</p> <p>-ถนน คสล. ยาวแปดร้อยแปดสิบ เมตรประชาชนได้รับ ความสะดวกในการสัญ จรและ ขนส่งสินค้าทางการ เกษตรไม่น้อยกว่าร้อย ละแปดสิบ</p> <p>-ถนน คสล. ยาวสามร้อยยี่สิบสอง เมตร ประชาชนได้รับความ สะดวกในการสัญจร และขนส่งสินค้าทาง การเกษตรไม่น้อยกว่า ร้อยละแปดสิบ</p> <p>-ถนน คสล. ยาวห้าร้อยหกสิบหก เมตร ประชาชนได้รับความ สะดวกในการสัญจ ร และขนส่งสินค้าทาง การเกษตรไม่น้อยก ว่าร้อยละแปดสิบ</p> <p>-ถนน คสล. ยาวหนึ่งร้อยสี่สิบสาม เมตร ประชาชนได้รับความ สะดวกในการสัญจร</p>		
				๑,๙๘๑,๐๐๐	-	-	-			
				๑๘๐,๐๐๐	๑๘๐,๐๐๐	-	-			
				๐	๐	-	-			

			ปริมาตร ๔๙๒ ตร.ม. - หมู่ที่ ๙ ก่อสร้างถนน คสล. สายหน้าบ้านนางชะเอ ม กว้าง ๓ ม. หน้า 0.๑๕ ม. ระยะทาง ๒๐๐ ป, ปริมาตร ๘๐๐ ตร.ม.	๘๒,๐๐๐	-	-	-	และขนส่งสินค้าทางก ารเกษตรไม่น้อยกว่า ร้อยละแปดสิบ -ถนน คสล. ยาวสองร้อยเมตร ประชาชนได้รับความ สะดวกในการสัญจร และขนส่งสินค้าทางก ารเกษตรไม่น้อยกว่า ร้อยละแปดสิบ		
2 4	ก่อสร้าง/ซ่อม แชน ถนน คสล. ถนนลูกรัง/ คั่นดิน ภายในตำบล (ต่อ)	เพื่อให้ประ ชาชนมีเส ็นทางคมนาคม ที่สะดวกปลอด ภัย	-ถนนลูกรัง/คั่นดิน ภายในตำบล กว้าง ๓ ม. หน้า 0.๑๕ ม. ระยะทาง ๒,000 ม. ปริมาตร 5,000 ตร.ม.	๙๐,๐๐ ๐	-	-	-	-ถนนลูกรัง ยาวสองพันเมตร ประชาชนได้รับ ความสะดวกใ นการสัญจร และขนส่งสินค้า ทางการเกษตร ไม่น้อยกว่า ร้อยละแปดสิบ	ประชาชนมีเส ็นทางคมนาคม ที่สะดวก ปลอดภัย	กองช ำ
2 5	ซ่อมแซมป รับปรุงถนน ลาดยางภายใน ตำบล	เพื่อให้ประ ชาชนมีเส ็นทางคมนาคม ที่สะดวกปลอด ภัย	หมู่ 3 ถนนลาดยางเลีย บคลองส่งน้ำจาก บ้านนายพระวงศ์ -หมู่ 11 กว้าง 4 ม. หน้า 0.05 ม. ระยะทาง 800 ม. ปริมาตร	72,000	72,000	72,00 0	72,00 0	-ถนนลาดยาง ยาวแปดร้อยเม ตร ประชาได้รับค ความสะดวกใ นการสัญจร และขนส่งสินค้า ทางการเกษตร	ประชาชนมีเส ็นทางคมนาคม ที่สะดวก ปลอดภัย	กองช ำ

		<p>๓,๒๐๐.ม.</p> <p>- หมู่ที่ 5 ถนน คสล.สายบ้านนาง แหล่บ้านกุดเวียน กว้าง ๔ ม. หน้า ๐.๑๕ ม.ระยะทาง 50 ม. ปริมาตร ๒๔๐ ตร.ม.</p> <p>- หมู่ที่ ๖ ถนนลาดยางบ้าน นางชะเอม ขำหมื่นไวย์ กว้าง ๓ ม. หน้า 0.0๔ ม. ระยะทาง ๑00 ม.ปริมาตร ๓00 ตร.ม.</p> <p>- หมู่ที่ ๑๑ ถนนลาดยางสายบ้ านนางส้มเข้า กว้าง ๔ ม. หน้า 0.04 ม. ระยะทาง</p>	<p>๑๒๕,๕ 00</p> <p>๒๓,๕0 0</p> <p>๙๔๐,0 00</p>	<p>-</p> <p>๒๓,๕0 0</p> <p>-</p>	<p>-</p> <p>๒๓,๕0 0</p> <p>-</p>	<p>-</p> <p>๒๓,๕ 00</p> <p>-</p>	<p>รไม่น้อยกว่ารั ยละเอียดสปี -ถนน คสล. ยาวห้าสิบบเมตร ประชาชนได้รั บความสะดวกใ นการสัญจร และขนส่งสินค้า าทางการเกษตร รไม่น้อยกว่ารั ยละเอียดสปี -ถนนลาดยาง ยาวหนึ่งร้อยเม ตร ประชาชนได้รั บความสะดวกใ นการสัญจร และขนส่งสินค้า าทางการเกษตร รไม่น้อยกว่ารั ยละเอียดสปี -ถนนลาดยาง ยาวห้าร้อยเมต ร ประชาชนได้รั บความสะดวกใ</p>		
--	--	---	--	--------------------------------------	--------------------------------------	--------------------------------------	---	--	--

			๕00 ม.ปริมาตร ๒,000ตร.ม .					นการสัญญา และขนส่งสินค้า ทางการเกษตร ไม่น้อยกว่าร้อยละ แปดสิบ		
2 5	ซ่อมแซมป รับปรุงถนน ลาดยางภาย ในตำบล (ต่อ)	เพื่อให้ปร ระชาชนมี เส้นทางคมนาคม ที่สะดวกปลอดภัย	- หมู่ที่ ๑๑ ถนนลาดยางสาย บ้านนางดำ กว้าง ๔ ม. หน้า 0.0๔ ม. ระยะทาง ๒๓๐ ม. ปริมาตร ๙๒๐ ตร.ม	๒๕๕,๐ ๐๐	-	-	-	-ถนนลาดยาง ยาวสองร้อยสาม สิบเมตร ประชาชนได้รับ ความสะดวกในการ สัญจร และขนส่งสินค้า ทางการเกษตรไ ไม่น้อยกว่าร้อยละ แปดสิบ	ประชาชน มีเส้นทาง คมนาคม ที่สะดวก ปลอดภัย	กองข่า ง
			- ถนนลาดยางภายใน ตำบล ทั้ง ๑๐ หมู่บ้าน กว้าง ๔ ม. หน้า 0.0๔ ม. ระยะทาง ๑,000 ม.ปริมาตร ๔,000 ตร.ม.	๑๒๕๐,๐๐ ๐	๑๒๕๐, ๐๐๐	๑๒๕๐, ๐๐๐	๑๒๕๐, ๐๐๐	-ถนนลาดยาง ยาวหนึ่งพันเมตร ประชาชนได้รับ ความสะดวกในการ สัญจร และขนส่งสินค้า ทางการเกษตรไ ไม่น้อยกว่าร้อยละ แปดสิบ		
2	ซ่อมแซมป	เพื่อให้ปร	-	๓๓๐,0	๓๓๐,0	๓๓๐,0	๓๓๐,0	-ถนนหินคลุก	ประชาชน	กองข่า

6	ปรับปรุงถนน ลงหินคลุกกล ายในตำบล	ะชาชนมี เส้นทางค มที่สะ ดวกปลอด ภัย	ถนนลงหินคลุกกล ายในตำบล ทั้ง 10 หมู่บ้าน กว้าง 4 ม. หนา 0.15 ม. ระยะทาง ๑,๐00 ม.ปริมาตร ๔,๐00 ตร.ม.	00	00	00	00	ยาวหนึ่งพันเมตร ร ประชาชนได้ร บความสะดวกใ นการสัญจร และขนส่งสินค้า ทางการเกษตร ไม่น้อยกว่าร้อย ละ แปดสิบ	นมี่เส้นท างคมนา คม ที่สะดวก ปลอดภัย	ง
รวม	๒๖ โครงการ	-	-	๒๓,๖๑๙, ,๙๐๐	๕,๖๔๕, ๗๐๐	๓,๘๒๖๗ ๐๐	๓,๘๓๔, ๗๐๐	-	-	-

1.2 แผนงานเคหะและชุมชน

ที่	โครงการ	วัตถุประสงค์	เป้าหมาย	งบประมาณและที่มา				ตัวชี้วัด (KPI)	ผลที่คาดว่าจะได้รับ	หน่วยงานรับผิดชอบ
				2561 (บาท)	2562 (บาท)	2563 (บาท)	2564 (บาท)			
๑	ก่อสร้าง/ปรับปรุง/ซ่อมแซม/วางระบายน้ำ หมู่ที่ ๔	เพื่อให้ประชาชนมีวางระบายน้ำที่สะดวกปลอดภัยป้องกันน้ำท่วมขัง	- หมู่ที่ ๔ ท่อระบายน้ำพร้อมบ่อพัก ซอยบ้านนายวินัย ขนาด Ø 0.50 ม. ระยะทาง ๑๕๐ ม. - หมู่ที่ ๔	๑๘,๐๐ ๐	๑๘,๐๐ ๐	-	-	- ท่อระบายน้ำยาวหนึ่งร้อยห้าเมตร ประชาชนได้ใช้ ระบายน้ำเสียไม่น้อยกว่าร้อยละแปดสิบ	ประชาชน มีท่อระบายน้ำที่สะดวกปลอดภัย	กองช่าง
				๔๕,๐๐	๔๕,๐๐	-	-	-		

			ท่อระบายน้ำชอยบ้านนางอารี ขนาด Ø ๐.๖๐ ม. ระยะทาง ๔๐๐ ม.	๐	๐			ท่อระบายน้ำยาวสี่ร้อยห้าเมตรประชาชนได้ใช้ระบายน้ำเสียไม่น้อยกว่าร้อยละแปดสิบ		
๒	ก่อสร้าง/ปรับปรุง/ซ่อมแซม/วางระบายน้ำ หมู่ที่ ๕	เพื่อให้ประชาชนมีวางระบายน้ำที่สะดวกปลอดภัย	- หมู่ที่ ๕ จากบ้านนายจ๊อน - คลองส่งน้ำ กว้าง 0.๓๐ ม. ลึก ๑.๔๕ ม. ระยะทาง ๒00 ม. - หมู่ที่ ๕ ก่อสร้างวางระบายน้ำ ภายในหมู่บ้าน กว้าง 0.๓๐ ม. ลึก ๐.๔๕ ม. ระยะทาง ๑,๕๐๐ ม.	-	49,๔๐๐	-	-	- คลองระบายน้ำยาวสองร้อยห้าเมตรประชาชนได้ใช้ระบายน้ำเสียไม่น้อยกว่าร้อยละแปดสิบ - วางระบายน้ำยาวหนึ่งพันห้าร้อยเมตรประชาชนได้ใช้ระบายน้ำเสียไม่น้อยกว่าร้อยละแปดสิบ	ประชาชนมีคลองระบายน้ำที่สะดวกปลอดภัย	กองช่าง
๓	ก่อสร้าง/ปรับปรุง/ซ่อมแซม/วางระบายน้ำ หมู่ที่ ๖	เพื่อให้ประชาชนมีวางระบายน้ำที่สะดวกปลอดภัย	- หมู่ที่ ๖ ก่อสร้างวางระบายน้ำ จากนายฮวด-นางปุ่น กว้าง ๐.๓๐ เมตร ลึก ๐.๔๕ ม. ระยะทาง ๗๐	๒๐๐,๐๐๐	-	-	-	- วางระบายน้ำยาวเจ็ดร้อยเมตรประชาชนได้ใช้ระบายน้ำเสียไม่น้อยกว่าร้อยละแปดสิบ	ประชาชนมีวางระบายน้ำที่สะดวกปลอดภัย	กองช่าง

			๐ ม.							
๔	ก่อสร้าง/ปรับปรุง/ซ่อมแซม/วางระบบน้ำ หมู่ที่ ๗	เพื่อให้ประชาชนมีระบบระบายน้ำที่สะดวกปลอดภัย	- หมู่ที่ ๗ ก่อสร้างวางระบบระบายน้ำจากบ้านนายเด่นชัย - บ้านนายมีชัย กว้าง 0.๓๐ ม. ลึก ๐.๔๕ ม. ระยะทาง ๑,๐๐๐ ม.	-	-	๒๙๗,๐๐๐	๒๙๗,๐๐๐	- วางระบบระบายน้ำหนึ่งพันเมตรประชาชนได้ใช้ระบบระบายน้ำเสียไม่น้อยกว่าร้อยละแปดสิบ	ประชาชนมีระบบระบายน้ำที่สะดวกปลอดภัย	กองช่าง
๔	ก่อสร้าง/ปรับปรุง/ซ่อมแซม/วางระบบน้ำ หมู่ที่ ๗ (ต่อ)	เพื่อให้ประชาชนมีระบบระบายน้ำที่สะดวกปลอดภัย	- หมู่ที่ ๗ ซ่อมแซมคลองส่งน้ำบ้านนางประนอม กว้าง 0.๓๐ ม. ลึก ๐.๔๕ ม. ระยะทาง ๑๐๐ ม.		๒๙๗,๐๐๐	-	-	- คลองระบายน้ำยาวหนึ่งร้อยเมตรประชาชนได้ใช้ระบบระบายน้ำเสียไม่น้อยกว่าร้อยละแปดสิบ	ประชาชนมีระบบระบายน้ำที่สะดวกปลอดภัย	กองช่าง
๕	ก่อสร้าง/ปรับปรุง/ซ่อมแซม/วางระบบน้ำ หมู่ที่ ๑๒	เพื่อให้ประชาชนมีระบบระบายน้ำที่สะดวกปลอดภัย	- หมู่ที่ ๑๒ ก่อสร้างวางระบบระบายน้ำในหมู่บ้านกว้าง 0.๓๐ ม. ลึก 0.๔๕ ม. ระยะทาง 400 ม.	-	-	๒๓๗,๖๐๐	๒๓๗,๖๐๐	- วางระบบระบายน้ำสี่ร้อยเมตรประชาชนได้ใช้ระบบระบายน้ำเสียไม่น้อยกว่าร้อยละแปดสิบ	ประชาชนมีระบบระบายน้ำที่สะดวกปลอดภัย	กองช่าง

๖	ก่อสร้าง/ปรับปรุง/ซ่อมแซม/วางระบบน้ำภายในตำบล	เพื่อให้ประชาชนมีที่ระบายน้ำอย่างเพียงพอสะดวกปลอดภัย	<ul style="list-style-type: none"> - หมู่ที่ ๓ ก่อสร้างคลองระบายน้ำทิ้ง กว้าง ๐.๓๐ ม. ลึก ๐.๔๕ ม. ระยะทาง ๓00 ม. - หมู่ที่ ๑๑ ก่อสร้างร่องระบายน้ำเรียบถนนข้างโรงเรียน กว้าง ๐.๓๐ ม. ลึก ๐.๔๕ ม. ระยะทาง ๑,000 ม. - หมู่ที่ ๙ ก่อสร้างวางระบบน้ำ ซอยบ้านนางชะเอม กว้าง ๐.๓๐ ม. ลึก ๐.๔๐ ม. ระยะทาง ๖๐ ม. - ก่อสร้าง/ปรับปรุง/ซ่อมแซมรางร 	๒๐๗,๐๐๐	-	-	-	<ul style="list-style-type: none"> - รางระบายน้ำยาวหนึ่งพันเมตรประชาชนได้ใช้ระบายน้ำเสียไม่น้อยกว่าร้อยละแปดสิบ - รางระบายน้ำยาวเจ็ดร้อยเมตรประชาชนได้ใช้ระบายน้ำเสียไม่น้อยกว่าร้อยละแปดสิบ - รางระบายน้ำยาวหกสิบเมตรประชาชนได้ใช้ระบายน้ำเสียไม่น้อยกว่าร้อยละแปดสิบ - รางระบายน้ำยาวสองพันเมตร 	ประชาชนมีที่ระบายน้ำที่สะดวกปลอดภัย	กองช่าง
---	---	--	--	---------	---	---	---	---	-------------------------------------	---------

			ะบายน้ำภายใน ตำบล กว้าง ๐.๓๐ ม. ลึก๐.๔๕ ม. ระยะทาง ๒,๐๐๐ ม.					รประชาชนได้ ใช้ระบายน้ำเสี ยไม่น้อยกว่าร ้อยละแปดสิบ		
๓	วางท่อระบาย น้ำ ภายในตำบล	เพื่อให้ประ ชาชนมีที่ระ บายน้ำอย่า งเพียงพอ	- หมู่ที่ ๓ ท่อระบายน้ำจาก บ้าน สจ.นิกร- นางอรุณ ขนาด ๖0 x ๑00 ซม. ยาว ๑๒๐ ม.	-	31,200	-	-	- ท่อระบายน้ำยา วหนึ่งร้อยยี่สิบ เมตรประชาชน ได้ใช้ระบาย น้ำเสียไม่น้อย กว่าร้อยละแป ดสิบ	ประชาชน มีที่ระบาย น้ำที่สะดวก ปลอดภัย	กองข่า ง
๓	วางท่อระบาย น้ำ ภายในตำบล (ต่อ)	เพื่อให้ประ ชาชนมีที่ระ บายน้ำอย่า งเพียงพอ	- หมู่ที่ ๓ วางท่อระบายน้ำ นายนายสุริยะ ขนาด ๑.00 ม. จำนวน ๖0 ท่อน พร้อมบ่อพัก ๑ บ่อ ปริมาตรดินถม ๒๙๓.๓๑ ลบ.ม. - หมู่ที่ ๓ ท่อระบายน้ำนา นายโชติ ขนาด	165,00 0	-	-	-	- ท่อระบายน้ำยา วหกสิบเมตรป ประชาชนได้ใช้ ระบายน้ำเสียไ ม่น้อยกว่าร้อย ละแปดสิบ	ประชาชน มีที่ระบาย น้ำที่สะดวก ปลอดภัย	กองข่า ง
				185,00 0	-	-	-	- ท่อระบายน้ำยา วหนึ่งร้อยหกสิ		

		<p>๐.๖0 ม.จำนวน ๑๖๔ ท่อน พร้อมบ่อพัก ๒ บ่อ ปริมาตรดินถม ๒๑๒.๗๓ ลบ.ม. - หมู่ที่ ๓ ขุดลอกคลอง/วาง ท่อระบายน้ำ ขนาด 0.๘๐ ม. จำนวน ๘ ท่อนพร้อมขุดลอก คลองขนาด กว้าง ๑,๕๐ ม, ลึกเฉลี่ย 0.๕๐ ม. ยาว ๒๒๕ ม. - หมู่ที่ ๓ วางท่อระบายน้ำ คอนกรีตเสริมเหล็ก บ้านนางโรม ขนาด ๐.๖0 x๑๐0 ซม. พร้อมบ่อพัก ยาว ๑๒๕ ม. - หมู่ที่ ๔ วางท่อระบายน้ำ</p>	190,000	-	-	-	-	<p>บสีเมตรประชาชน ได้ใช้ระบบ จ่ายน้ำเสียไม่น้อย กว่าร้อยละ แปดสิบ</p> <p>-</p> <p>ท่อระบายน้ำยาว สองร้อยยี่สิบ ห้าเมตรประชาชน ได้ใช้ระบบ จ่ายน้ำเสียไม่น้อย กว่าร้อยละ แปดสิบ</p> <p>-</p> <p>ท่อระบายน้ำยาว หนึ่งร้อยยี่สิบ ห้าเมตรประชาชน ได้ใช้ระบบ จ่ายน้ำเสียไม่น้อย กว่าร้อยละ แปดสิบ</p> <p>-</p> <p>ท่อระบายน้ำยาว</p>	
			-	370,000	-	-	-		
			52,000	-	-	-	-		

			จากซอยบ้านนายสมาน-ลงสู่ลำชี ขนาด ๐.๖๐ X ๑00 ซม. ยาว ๒๐๐ ม. - หมู่ที่ ๔ วางท่อระบายน้ำจากบ้านนางแดง-บ้านนายจ้อน ขนาด ๐.๖๐ X ๑00 ซม. ยาว ๑,000 ม.	-	260,000	-	-	วสองร้อยเมตร ประชาชนได้ใช้ระบายน้ำเสียไม่น้อยกว่าร้อยละแปดสิบ - ท่อระบายน้ำยาวหนึ่งพันเมตร ประชาชนได้ใช้ระบายน้ำเสียไม่น้อยกว่าร้อยละแปดสิบ			
๓	วางท่อระบายน้ำภายในตำบล (ต่อ)	เพื่อให้ประชาชนมีที่ระบายน้ำอย่างเพียงพอ	- หมู่ที่ ๔ วางท่อส่งน้ำคอนกรีตเสริมเหล็กน่านางกนกวรรณ-น่านางวรรณ ขนาด Ø ๐.๖๐ม. จำนวน 200 ท่อน พร้อมบ่อพักเบอร์ 4 จำนวน 5 บ่อ - หมู่ที่ ๕ วางท่อระบายน้ำจากน่านายดอกไม้หมื่นกักตึ - บึงแก่งนราขนาดท่อ Ø๐.50x 900 ระยะทาง 400 ม.	-	-	273,000	-	-	ท่อส่งน้ำยาวสองร้อยสิบเมตร ประชาชนได้ใช้ระบายน้ำเสียไม่น้อยกว่าร้อยละแปดสิบ - ท่อระบายน้ำยาวสี่ร้อยเมตร ประชาชนได้ใช้ระบายน้ำเสียไม่น้อยกว่าร้อยละ	ประชาชนมีที่ระบายน้ำที่สะดวกปลอดภัย	กองช่าง

	<p>พร้อมบ่อพัก - หมู่ที่ ๕ วางท่อส่งน้ำ พีวีซี ขยายเขตประปาหมู่บ้าน บ้านโค้งน้ำต๊อบ ขนาด ๑๑/๒ นิ้ว ชั้น ๘.๕ ปลายบาน จุดที่ ๑ บ้านนางสาย- บ้านนายสม ยาว ๑๕๒ ม. จุดที่ ๑ บ้านนางบังอร- บ้านนาง ชรินทร์พิย ยาว ๓๐๐ ม. จุดที่ ๑ บ้านนายณรงค์- บ้านนาง ประณีต ยาว ๓๐๐ ม. จุดที่ ๑ บ้านนางบุญเหลือ- บ้านนายสมคิด ยาว ๑,๐๙๒ม. จุดที่ ๑ บ้านนางบุญเหลือ- บ้าน นางวันวิสา ยาว ๑00ม. - หมู่ที่ ๕ ประตูปิดเปิดบึงแก่ง นรา ขนาด ๑๕๐ X ๒00 ซม. จำนวน ๑ บาน</p>	70,000	-	-	-	<p>ะแปดสิบ - ท่อระบายน้ำยา วหนึ่งพันเก้ารั ยสี่สิบสี่เมตร ประชาชนได้ใ ้ระบายน้ำเสีย ไม่น้อยกว่าร้อ ยละแปดสิบ</p>
		๓,๔๐๐	๓,๔๐๐	-	-	<p>- ประตูปิดเปิดบื งแก่งนรา จำนวน ๑</p>

			<p>- หมู่ที่ ๖ วางท่อระบายน้ำ เข้าสระน้ำบ้านกุ ดเวียน ขนาดท่อØ๐.๖0 X๑00 ชม. ระยะทาง ๖00 ม.</p>	156,000	-	-	-	<p>บานประชาชน ได้ใช้ปิดเปิด น้ำเข้า ออกไม่น้อยกว่า ร้อยละแปดสิ บ - ท่อระบายน้ำยาว หกหรือเมตร ประชาชนได้ใ ้ระบายน้ำเสีย ไม่น้อยกว่าร้อย ละแปด</p>		
๓	วางท่อระบายน้ำ ภายในตำบล (ต่อ)	เพื่อให้ประชาชนมีที่ระบายน้ำอย่างเพียงพอ	<p>- หมู่ที่ ๓ วางท่อระบายน้ำ รอบหมู่บ้าน ขนาดท่อØ0.๖0 X๑00 ม. ระยะทาง ๖๐๐ ม. - หมู่ที่ ๓ วางท่อระบายน้ำนาง ประนอม ขนาดØ ๐.๖๐ ม.จำนวน ๒๒๓ ท่อน พร้อมบ่อพัก</p>	156,000	156,000	-	-	<p>- ท่อระบายน้ำยาว หกหรือเมตร ประชาชนได้ใ ้ระบายน้ำเสีย ไม่น้อยกว่าร้อย ละแปดสิบ - ท่อระบายน้ำยาว สองร้อยยี่สิบ สามเมตรประ ชาชนได้ใช้ระ</p>	ประชาชน มีที่ระบาย น้ำที่สะดวก ปลอดภัย	กองช่าง

	<p>๘ บ่อ ถมดินหลัง ท่อ กว้าง ๔ ม. ระยะทาง ๒๓๐ ม. หน้า ๐.๕๐ ม. ปริมาตร ๕๐๕๑๙ ลบ.ม.พร้อมลงลูกรัง กว้าง 4 ม. ระยะทาง ๒๓๐ ม. หน้า ๐.๑๕ ม. ปริมาตร ๑๓๘ ลบ.ม.</p> <p>- หมู่ที่ ๘ วางท่อ ชอยกลางบ้าน ขนาด Ø0.๖๐x ๑00 จำนวน ๑๐๐ ม.</p> <p>- หมู่ที่ ๑๒ วางท่อระบายน้ำ /บ่อ พักจากหน้าวัดต ะกุด-บ้านนาย สังัด ขนาดท่อ Ø0.๖0 X๑00 ซม. ยาว ๕๐๐ ม.</p> <p>- หมู่ที่ ๑๒</p>	-	26,000	-	-	-	<p>บายน้ำเสียไม่ น้อยกว่าร้อยละ แปดสิบ</p> <p>- ท่อระบายน้ำยา วหนึ่งร้อยเมตร ประชาชนได้ ใช้ระบายน้ำเสี ยไม่น้อยกว่าร ้อยละแปดสิบ</p> <p>- ท่อระบายน้ำยา วหนึ่งร้อยเมตร ประชาชนได้ ใช้ระบายน้ำเสี ยไม่น้อยกว่าร ้อยละแปดสิบ</p> <p>-</p>
		-	-	130,000	130,000	-	
		-	-	78,000	78,000	-	

			จากนายนายดอกไ ม้ - นายนายไพรวลัย ขนาด Ø0.๖0 X ๑00 จำนวน ๓๐๐ ม.					ท่อระบายน้ำยา ว สามร้อยเมตร ประชาชนได้ใ ้ระบายน้ำเสีย ไม่น้อยกว่าร้อย ยะแปดสิบ		
			- หมูที่ ๑๒ หน้าวัดโค้งน้ำต บ ขนาด Ø0.๖0 X ๑00 จำนวน ๑๖๐	-	43,600	-	-	- ท่อระบายน้ำยา วหนึ่งร้อยหกสิ บเมตรประชา ชนได้ใช้ระบา ยน้ำเสียไม่่อ ยกว่าร้อยยะแ แปดสิบ		
๘	ก่อสร้าง/ช่อ มแซม/ ปรับปรุงสะ พาน	เพื่อให้ปร ะชาชนมี เส้นทางค มนามที่ สะดวก ปลอดภัย	- หมูที่ ๓ ซ่อมแซมสะพาน ข้ามลำน้ำชี กว้าง ๒ เมตร ยาว ๒๐ เมตร - สะพานข้ามคลอง จอก และอื่นๆ กว้าง ๒ เมตร ยาว ๒0 เมตร	๕๐,๐๐ ๐	๕๐,๐๐ ๐	๕๐,๐๐ ๐	๕๐,๐๐ ๐	- สะพานหนึ่งแห่ง ประชาชน สัญจรไป-มา ไม่น้อยกว่าร้อย ยะแปดสิบ -สะพานสองแห่ง ประชาชน สัญจรไป-มา ไม่น้อยกว่าร้อย ยะแปดสิบ	ประชาชน มี เส้นทางค มนามที่ สะดวก ปลอดภัย	กองข่า ง

			จำนวน ๒ แห่ง							
๙	ขยายเขตไฟฟ้า	เพื่อให้ครัวเรือนมีไฟฟ้าใช้ทุกครัวเรือนและใช้ในการเกษตรเพื่อควมสะดวกปลอดภัยของประชาชน	<p>- หมู่ที่ 2 ไฟฟ้าเพื่อการเกษตร ระยะทาง 1 กม. จำนวน 40 ต้น</p> <p>- หมู่ที่ 3 บ้านนายสมเด็จฝายหลวงพ่อทอง ระยะทาง 800ม.จำนวน 32 ต้น</p> <p>- หมู่ที่ 3 บ้านนายสมเด็จฝายหลวงพ่อทอง ระยะทาง1,100 ม.จำนวน 44 ต้น</p> <p>- หมู่ที่ 4 ซ.บ้านนางจรูญ - วัดโค้งขนัน ระยะทาง 300</p>	240,000	240,000	-	-	-	ประชาชนมีไฟฟ้าใช้และมีควมปลอดภัยในชีวิตและทรัพย์สิน	กองช่าง การไฟฟ้า
				192,000	192,000	-	-	-	จำนวนปริมาณการขยายเขตไฟฟ้าและไฟฟ้าสาธารณะให้ครบทุกครัวเรือน ร้อยละร้อย	
				-	-	264,000	264,000	-	จำนวนปริมาณการขยายเขตไฟฟ้าและไฟฟ้าสาธารณะให้ครบทุกครัวเรือน ร้อยละร้อย	
				-	-	72,000	72,000	-	จำนวนปริมาณการขยายเขตไฟฟ้าและไฟฟ้า	

			<p>ม. จำนวน 12 ต้น</p> <p>- หมู่ที่ 4 โรงสูบ 2 - นานายสว่างระยะทาง 300 ม. จำนวน 12 ต้น</p> <p>- หมู่ที่ 5 พื้นที่การเกษตร บึงแก่นรา ระยะทาง 2 กม. จำนวน 80 ต้น</p>	-	-	72,000	72,000	<p>สาธารณะให้ครบทุกครัวเรือน ร้อยละร้อย</p> <p>- จำนวนปริมาณการขยายเขตไฟฟ้าและไฟฟ้าสาธารณะให้ครบทุกครัวเรือน ร้อยละร้อย</p> <p>- จำนวนปริมาณการขยายเขตไฟฟ้าและไฟฟ้าสาธารณะให้ครบทุกครัวเรือน ร้อยละร้อย</p>		
๙	ขยายเขตไฟฟ้า (ต่อ)	เพื่อให้ครัวเรือนมีไฟฟ้าใช้ทุกครัวเรือนและใช้ในการเกษตรเพื่อความสะอาดปลอดภัย	-หมู่ที่6 บ้านนางละมุล ทัดชัยภูมิ ระยะทาง 200 ม. จำนวน 8 ต้น	-	-	48,000	48,000	- จำนวนปริมาณการขยายเขตไฟฟ้าและไฟฟ้าสาธารณะให้ครบทุกครัวเรือน ร้อยละร้อย		

		ของประชาชน	- หมู่ที่ 6 ข้ามถนนบ้านโนน- บ้านนางสายมาน เอกกลาง ระยะทาง 360 ม.จำนวน 14 ต้น	-	-	84,00 0	84,00 0	- จำนวนปริมาณ การขยายเขตไฟ ฟ้าและไฟฟ้า สาธารณะให้คร บทุกครัวเรือน ร้อยละร้อย		
			- หมู่ที่ 6 จากบ้านนางไมล์ - บ้านนางสวน เขตเจริญ ระยะทาง 370ม.จำนวน 15 ต้น	-	90,000	-	-	- จำนวนปริมาณการ ขยายเขตไฟฟ้าและ ไฟฟ้าสาธารณะให้ ครบทุกครัวเรือน ร้อยละร้อย		
			- หมู่ที่ 6 ถนนโรงสูบน้ำ ระยะทาง 200 ม. จำนวน 8 ต้น	-	48,000	-	-	- จำนวนปริมาณการ ขยายเขตไฟฟ้าและ ไฟฟ้าสาธารณะให้ ครบทุกครัวเรือน ร้อยละร้อย		
			- หมู่ที่ 6 บ้านนางสมจิตร - สะพาน ระยะทาง 200 ม. จำนวน 8 ต้น	-	48,00 0	-	-	- จำนวนปริมาณ การขยายเขตไฟ ฟ้าและไฟฟ้า สาธารณะให้คร บทุกครัวเรือน ร้อยละร้อย		

			- หมู่ที่ 6 จากถนนลาดยาง - บ้านนางรัตน์ ระยะทาง 400 ม. จำนวน 16 ต้น	-	96,00 0	-	-	- จำนวนปริมาณ การขยายเขตไฟ ฟ้าและไฟฟ้า สาธารณะให้คร บทุกครัวเรือน ร้อยละร้อย		
			- หมู่ที่ 6 จากทางสาธารณ ะ - บ้านนางสมพร ระยะทาง 100 ม. จำนวน 4 ต้น	-	-	24,00 0	24,00 0	- จำนวนปริมาณ การขยายเขตไฟ ฟ้าและไฟฟ้า สาธารณะให้คร บทุกครัวเรือน ร้อยละร้อย		
๙	ขยายเขตไฟ ฟ้า(ต่อ)	เพื่อให้ครัว เรือนมีไฟ ฟ้าใช้ทุก ครัวเรือนและใช้ใ นการเกษตรเพื่อคว ามปลอดภัย ของประช าชน	- หมู่ที่ 7 จากโรงสูบน้ำ - บ้านนายพล ระยะทาง 325 ม. จำนวน 13 ต้น - หมู่ที่ 7 จากบ้านนางน้ำฝ น - ถนน ร.พ.ช. ระยะทาง 375 ม. จำนวน 15 ต้น - หมู่ที่ 7	-	-	78,00 0	78,00 0	- จำนวนปริมาณการ ขยายเขตไฟฟ้าแล ะไฟฟ้าสาธารณะใ ห้ครบทุกครัวเรือน ร้อยละร้อย - จำนวนปริมาณการ ขยายเขตไฟฟ้าแล ะไฟฟ้าสาธารณะใ ห้ครบทุกครัวเรือน ร้อยละร้อย	ประชาชน มีไฟฟ้าใ ้และมีคว ามปลอดภัย ในชีวิตแ ละทรัพย์สิน	กองช่าง การไฟ ฟ้า

		ขยายเขตไฟฟ้า ข้ามถนน ระยะทาง 125 ม. จำนวน 5 ต้น			0	0	จำนวนปริมาณการ ขยายเขตไฟฟ้าแล ะไฟฟ้าสาธารณะใ ห้ครบทุกครัวเรือน ร้อยละร้อย
		- หมู่ที่ 7 - ขยายเขตถึงสาม แยก ระยะทาง 250 ม. จำนวน 10 ต้น	-	60,00 0	-	-	- จำนวนปริมาณการ ขยายเขตไฟฟ้าแล ะไฟฟ้าสาธารณะใ ห้ครบทุกครัวเรือน ร้อยละร้อย
		- หมู่ที่ 8 จากศาลาปู่ตา- บ้านนายอุดม ระยะทาง100ม. จำนวน 4ต้น	24,00 0	-	-	-	- จำนวนปริมาณการ ขยายเขตไฟฟ้าแล ะไฟฟ้าสาธารณะใ ห้ครบทุกครัวเรือน ร้อยละร้อย
		- หมู่ที่ 8 สายบ้านนายจัน ทร์ ระยะทาง 80 ม. จำนวน 3 ต้น	18,00 0	-	-	-	- จำนวนปริมาณการ ขยายเขตไฟฟ้าแล ะไฟฟ้าสาธารณะใ ห้ครบทุกครัวเรือน ร้อยละร้อย
		- หมู่ที่ 8 จากนางทองด่าง -บ้านนายพล ระยะทาง 150 ม. จำนวน 6 ต้น	36,00 0	-	-	-	- จำนวนปริมาณการ ขยายเขตไฟฟ้าแล ะไฟฟ้าสาธารณะใ ห้ครบทุกครัวเรือน ร้อยละร้อย

			- หมู่ที่ 11 จากนายสมคิด- บ้านนางสายชล ระยะทาง 155 ม. จำนวน 6 ต้น	36,00 0	-	36,00 0	36,00 0	- จำนวนปริมาณการ ขยายเขตไฟฟ้าและ ไฟฟ้าสาธารณะใ ห้ครบทุกครัวเรือน ร้อยละร้อย		
๙	ขยายเขตโ ไฟฟ้า(ต่อ)	เพื่อให้ครั วเรือนมีโ ไฟฟ้าใช้ทุ กครัวเรือ นและใช้ใน การเกษตร เพื่อคว ามสะดวก ปลอดภัย ของประช าชน	- หมู่ที่ 11 ไฟฟ้าเพื่อการเก ษตร ระยะทาง 1,500 ม จำนวน 60 ต้น .- หมู่ที่ 12 จากโรงสูบ 2 ระยะทาง 500 ม. จำนวน 20 ต้น - หมู่ที่ 12 จากบ่อนางต้อย - บ่อนายเพชร ศรีเขียว ระยะทาง400 ม.จำนวน 16 ต้น - หมู่ที่ 12 จากบ้านนางคำ - บ้านนายสรว ระยะทาง ๗๐๐	360,00 0	-	360,0 00	360,0 00	- จำนวนปริมาณการข ยายเขต ไฟฟ้าและโ ไฟฟ้าสาธารณะใ้คร บทุกครัวเรือน ร้อยละร้อย - จำนวนปริมาณการข ยายเขต ไฟฟ้าและโ ไฟฟ้าสาธารณะใ้คร บทุกครัวเรือน ร้อยละร้อย - จำนวนปริมาณการข ยายเขต ไฟฟ้าและโ ไฟฟ้าสาธารณะใ้คร บทุกครัวเรือน	ประชาชน มีไฟฟ้าใ ้และมีคว ามปลอดภัย ในชีวิตแ ละทรัพย์สิน	กองข่า ง การไฟ ฟ้า
				96,00 0	96,00 0	96,00 0	96,00 0			
				-	-	๑๖๘,๐ ๐๐	๑๖๘,๐ ๐๐			

			ม.จำนวน ๒๘ ตัน					ร้อยละร้อย		
			- ทุกหมู่บ้านในตำบล บ้านค่าย ระยะทาง 2,000 ม.จำนวน 80 ตัน	480,00 0	480,00 0	480,00 0	480,00 0	- จำนวนปริมาณการข ยายเขตไฟฟ้าและโ ไฟฟ้าสาธารณะให้คร บทุกครัวเรือน ร้อยละร้อย		
๑๐	ติดตั้งไฟฟ้า พลังงานแสง อาทิตย์	เพื่อให้ครัว เรือนมีไฟ ฟ้าใช้ทุก ครัวเรื่อ นและมีน้ำ ใช้ในการ เกษตร	- ติดตั้งไฟฟ้าพลัง งานแสงอาทิตย์ หมู่ที่ ๓, 4, 5, 11, 12 - เครื่องสูบน้ำด้วยพลัง งานแสงอาทิตย์หมู่ที่ ๓, 5, 12	-	๑,500,0 00	๑,500,0 00	๑,500,0 00	- จำนวนการติดตั้งไฟ ฟ้าและเครื่องสูบน้ำ พลังแสงอาทิตย์ ให้ประชาชนที่อยู่ห่า งไกลการขยายเขตฯ ไฟฟ้าครบทุกครัวเรี อนและมีน้ำใช้เพื่อก ารเกษตรร้อยละร้อย	ประชาชน มีไฟฟ้าใ ้และมีน้ำ ไว้ใช้เพื่อกา รเกษตรอย างเพียงพอ	กองข่า ง การไฟ ฟ้า
๑๑	ติดตั้ง/ซ่อม แซม/บำรุงรั ักษาไฟฟ้าส ารณะ (ไฟแสงจัน ทร)	เพื่อความสะอาด ในการเดินทาง และความปลอด ภัยของประชน ชน ในการสัญจร ไป- มา	- หมู่ที่ 4 ซอยบ้านนางพูน จันทร์มี, ซอยบ้าน นางอิง ตัดชัยภูมิ จำนวน 5 จุด	5,000	5,000	5,000	-	- จำนวนปริมาณ ไฟแสงจันทร์ป ระชาชนที่สัญจ รไปมาได้รับค วามสะดวก และปลอดภัยใ นเวลากลางคืน ร้อยละร้อย	ประชาชน มีความปล อดภัยใน ชีวิตและท รัพย์สิน	กองข่า ง การไฟ ฟ้า

๑๑	ติดตั้ง/ซ่อมแซม/บำรุงรักษาไฟฟ้าสาธารณะ (ไฟแสงจันทร์)	เพื่อความสะอาดภายในการเดินทางและความปลอดภัยของประชาชนในการสัญจรไป- มา	- หมู่ที่ 9 หลังโรงเรียนชมพลสุวรรณคีรีวิทยา จำนวน 10 จุด	10,000	10,000	10,000		- จำนวนปริมาณไฟแสงจันทร์ประชาชนที่สัญจรไปมาได้ ได้รับความสะอาด และปลอดภัยในเวลากลางคืน ร้อยละร้อย	ประชาชนมีความปลอดภัยในชีวิตและทรัพย์สิน	กองช่างการไฟฟ้า
			-หมู่ 11 ซอยนางทองสุข เอื้อโรตงค์จำนวน 1 จุด	1,000	1,000	1,000		- จำนวนปริมาณไฟแสงจันทร์ประชาชนที่สัญจรไปมาได้ ได้รับความสะอาด และปลอดภัยในเวลากลางคืน ร้อยละร้อย		
			-หมู่ 11 ซอยนางพวง-บ้านนายมีชัยจำนวน 1 จุด	1,000	1,000	1,000		- จำนวนปริมาณไฟแสงจันทร์ประชาชนที่สัญจรไปมาได้ ได้รับความสะอาด และปลอดภัยในเวลากลางคืน ร้อยละร้อย		
			-หมู่ 11 ซอยนายยัน ประดิษฐ์ค่ายจำนวน 1 จุด	1,000	1,000	1,000		- จำนวนปริมาณไฟแสงจันทร์ประชาชนที่สัญจรไปมาได้ ได้รับความสะอาด และปลอดภัยในเวลากลางคืน ร้อยละร้อย		

			- ทุกหมู่บ้านในเขต อบต.บ้านค่ายจำนวน ๕0 จุด	50,000	50,000	50,000		- จำนวนปริมาณไฟ แสงจันทร์ประชาชน ที่สัญจรไปมาได้ รับความสะดวก และปลอดภัยในเว ลากลางคืน ร้อยละร้อย		
๑ ๒	ปรับปรุง/ซ่อมแซมบำรุงรักษาโรงสูบน้ำพลังไฟฟ้า	เป็นค่าใช้จ่ายในกา รบำรุงรักษาอาคาร บ้านพักโรง สูบน้ำ โรงสูบน้ำ พลังไฟฟ้า และอื่นๆ	- โรงสูบน้ำด้วยพลังไฟฟ้า ๔ แห่ง - ซ่อมแซมอาคาร บ้านพักโรงสู บน้ำ และอื่นๆ ขนาดกว้าง ๖ ม. ยาว ๖ ม.สูง ๓ ม. ปริมาตร ๓๖ ตรม	๑๐๐,๐ ๐๐	๑๐๐,๐ ๐๐	๑๐๐,๐ ๐๐	๑๐๐,๐ ๐๐	- โรงสูบน้ำอยู่ใน สภาพพร้อมใ ้ใช้งานร้อยละ ร้อยเปอร์ เซ็นต์ - ปรับปรุงซ่อมแ มโรงสูบน้ำไ ้ไม่น้อยกว่าหนึ่ง หลัง	เกษตรกรมี น้ำโรงสูบน้ำ พร้อมใช้งานตลอด เวลา เป็นที่พัก พนักงานโรง สูบน้ำ และเก็บอุปกรณ์ โรงสูบน้ำ	กองช่าง
๑๓	ปรับปรุงซ่อมแซมอาคาร/ รั้ว / สถานที่ต่างๆ ภายใน อบต.บ้านค้	เพื่อเป็นค้ าใช้จ่ายใ นการปรับ ปรุงภูมิที่ ศน์ ซ่อมแซม	- ปรับปรุงภูมิที่ศน์ ต่างๆ ภายใน อยต.เช่น จัดสวน ปลูกต้นไม้	๘๐๐,๐ ๐๐	๘๐๐,๐ ๐๐	๘๐๐,๐ ๐๐	๘๐๐,๐ ๐๐	ผู้รับบริการมีค วามพึงพอใจใ นการรับบริกา ร และมีที่เก็บวัส ตุอุปกรณ์ที่ปล	องค์กรบริ หารงานอ ย่างมีประ สิทธิภาพ	กองช่าง

	าย	อาคารสถาน ที่ต่างๆ ภายใน อบต.	เป็นต้น - ปรับปรุงซ่อมแซม อาคาร อบต./อาคารเอน กประสงค์/หลังค า อบต./โครงเก็บ พัสดุ/รั้ว ฯลฯ						อดภัยร้อยละแ ปกติบ		
๑๔	ก่อสร้าง/ขย ายเขตประป า	เพื่อให้ปร ชาชนมี น้ำอุปโภค - บริโภคทุ กครัวเรือ น	- บ้านนายสมเด็จ นานายสมหวัง ระยะทาง 300 ม. - หมู่ที่ 4 ช.บ้านนางจรูญ - วัดโค้งขนน ระยะทาง 200 ม. - หมู่ที่ 4 จากบ้านนายลือ ระยะทาง 100 ม.	-	-	360,0 00	360,0 00	- จำนวนปริมาณ การขยายเขตป ระปาให้ครบทุ กครัวเรือน ร้อยละร้อย	ประชาชน มีน้ำใช้เพิ ยงพอกับ ความต้อง การ	กองช่า ง ประปา	
				-	240,0 00	-	240,0 00	- จำนวนปริมาณ การขยายเขตป ระปาให้ครบทุ กครัวเรือน ร้อยละร้อย			
				-	120,00 0	-	120,00 0	- จำนวนปริมาณ การขยายเขตประ ปาให้ครบทุกครั			

								วเรือน ร้อยละร้อย	
			-	360,000	-	360,000	-	จำนวนปริมาณการขยายเขตประปาให้ครบทุกครัวเรือนร้อยละร้อย	
			-	3๕0,000	-	-	-	จำนวนปริมาณการขยายเขตประปาให้ครบทุกครัวเรือนร้อยละร้อย	
			2,400,000	-	-	-	-	จำนวนปริมาณการขยายเขตประปาให้ครบทุกครัวเรือนร้อยละร้อย	
			-	2,400,000	-	-	-	จำนวนปริมาณการขยายเขตประปาให้ครบทุกครัวเรือนร้อยละร้อย	

๑๔	ก่อสร้าง/ขยายเขตประปา (ต่อ)	เพื่อให้ประชาชนมีน้ำอุปโภคบริโภค - บริโภคทดกครัวเรือน	<p>- หมู่ที่ 11 ซอยกลางบ้าน ระยะทาง 350 ม.</p> <p>- หมู่ที่ 12 จากสะพานหลวงพ่อคุณ ระยะทาง 150 ม.</p> <p>- หมู่ที่ 12 ขยายเขตประปาบ้านนางยุพิน ระยะทาง 150 ม.</p> <p>- ขยายเขตประปาในตำบล ระยะทาง 1,500 ม.</p>	<p>-</p> <p>-</p> <p>180,000</p> <p>1,800,000</p>	<p>420,000</p> <p>-</p> <p>-</p> <p>1,800,000</p>	<p>-</p> <p>180,000</p> <p>-</p> <p>1,800,000</p>	<p>-</p> <p>-</p> <p>-</p> <p>1,800,000</p>	<p>- จำนวนปริมาณการขยายเขตประปาให้ครบทุกครัวเรือน ร้อยละร้อย</p> <p>- จำนวนปริมาณการขยายเขตประปาให้ครบทุกครัวเรือน ร้อยละร้อย</p> <p>- จำนวนปริมาณการขยายเขตประปาให้ครบทุกครัวเรือน ร้อยละร้อย</p> <p>- จำนวนปริมาณการขยายเขตประปาให้ครบทุกครัวเรือน ร้อยละร้อย</p>	ประชาชนมีน้ำใช้เพียงพอกับความต้องการ	กองช่าง ประจำ ประปา
----	-----------------------------	--	---	---	---	---	---	---	--------------------------------------	---------------------------

๑๕	ซ่อมแซมประปาหมู่บ้าน	เพื่อให้ประชาชนมีน้ำใช้อุปโภค-บริโภคครัวเรือน	- บำรุงรักษาซ่อมแซมประปาหมู่บ้าน หมู่ที่ 6 , 7 , 8	150,000	150,000	150,000	150,000	ประชาชนมีน้ำอุปโภค-บริโภคจำนวนสี่ร้อยแปดสิบแปดครัวเรือนร้อยละร้อย	ประชาชนมีน้ำใช้เพียงพอกับความต้องการ	กองช่าง ประจำ ประปา
รวม	จำนวน ๑๕ โครงการ	-	-	๑๒,๙๕๘,๙๐๐	9,7๒๐,๓๐๐	22,03๖,๐๐๐	9,9๒๖,๐๐๐	-	-	-

๒.

**รายละเอียดโครงการพัฒนา
แผนพัฒนาท้องถิ่น (พ.ศ. 2561 -2564)
สำหรับองค์กรปกครองส่วนท้องถิ่นดำเนินการ
องค์การบริหารส่วนตำบลบ้านค่าย อำเภอเมืองชัยภูมิ จังหวัดชัยภูมิ**

แบบ

- ค. ยุทธศาสตร์จังหวัดที่ ๑ พัฒนาขีดความสามารถในการผลิต การจัดการสินค้า และการสร้างมูลค่าเพิ่มอย่างมีประสิทธิภาพและยั่งยืน
- ง. ยุทธศาสตร์การพัฒนาของ อปท. ในเขตจังหวัดที่ ๖ การพัฒนาโครงสร้างพื้นฐานเพื่อรองรับการเป็นศูนย์กลางทางการตลาด และการเชื่อมโยงสู่ประเทศในประชาคมอาเซียน
๒. ยุทธศาสตร์การพัฒนาการเกษตร และแหล่งน้ำ
- ๒.1 แผนงานการเกษตร

ที่	โครงการ	วัตถุประสงค์	เป้าหมาย (ผลผลิตของโครงการ)	งบประมาณและที่มา				ตัวชี้วัด (KPI)	ผลที่คาดว่าจะได้รับ	หน่วยงานรับผิดชอบ
				2561 (บาท)	2562 (บาท)	2563 (บาท)	2564 (บาท)			

1	ก่อสร้างคลองส่งน้ำ/ คลองส่งน้ำ ดาดคอนกรีต หมู่ที่ ๒	เพื่อให้เกษตรกรมีน้ำ ใช้ในการเกษตรอย่าง เพียงพอ	- หมู่ที่ ๒ ก่อสร้างคลองส่ง น้ำ ดาดคอนกรีต จากนายสมพร-นา นายไพบ ขนาด กว้าง ๑.๕๐ม. หนา ๐.๐๕ ม. ลึก ๐.๘๐ ยาว ๕๐๐ ม.	๑๖๕,๐ ๐๐	-	-	-	- คลองส่งน้ำดาด คอนกรีตยาวห ้าร้อยเมตรประ ชาชนใช้ระบาย น้ำเข้าพื้นที่การ เกษตรไม่น้อย กว่าร้อยละแปด สิบ	เกษตรกร มีน้ำใช้ใ นการเกษตรอย่าง เพียงพอ	กองช่าง
2	ก่อสร้างคลองส่งน้ำ/ คลองส่งน้ำ ดาดคอนกรีต หมู่ที่ 3	เพื่อให้เกษตรกรมีน้ำ ใช้ในการเกษตรอย่าง เพียงพอ	- หมู่ที่ ๓ ก่อสร้างคลองส่ง น้ำ ดาดคอนกรีต จากคลอง อบจ. นายนายบุญมา ขนาด กว้าง ๓.00ม. หนา 0.๐๕ ม. ลึก 0.40 ยาว ๑,๐00ม.	-	๓๓๐,๐ ๐๐	๓๓๐,๐ ๐๐	๓๓๐,๐ ๐๐	- คลองส่งน้ำดาด คอนกรีตยาวห ึ่งพันเมตรปร ระชาชนใช้ระบา ยน้ำเข้าพื้นที่กา รเกษตรไม่น้อย กว่าร้อยละแป ดสิบ	เกษตรกร มีน้ำใช้ใ นการเกษตรอย่าง เพียงพอ	กองช่าง
3	ก่อสร้างคลองส่งน้ำ/ คลองส่งน้ำ ดาดคอนกรีต หมู่ที่ 4	เพื่อให้เกษตรกรมีน้ำ ใช้ในการเกษตรอย่าง เพียงพอ	- หมู่ที่ ๔ ก่อสร้างคลองส่ง น้ำ ดาดคอนกรีต สายนาดอน ๒ จุด ขนาด กว้าง ๑.๕๐ม. หนา	-	๓๓๐,๐ ๐๐	๓๓๐,๐ ๐๐	๓๓๐,๐ ๐๐	- คลองส่งน้ำดาด คอนกรีตยาวสี่ ร้อยสี่สิบสองเม ตรประชาชนใ ้ระบายน้ำเข้า	เกษตรกร มีน้ำใช้ใ นการเกษตรอย่าง เพียงพอ	กองช่าง

			0.๐๕ ม. ลึก ๐.๘๐ ยาว ๔๔๒ ม. ปริมาตร ๗๐๗.๒๐ ลบ.ม					พื้นที่การเกษตร ไม่น้อยกว่ารั ยละเอียดสืบ		
3	ก่อสร้างคลอง ส่งน้ำ/ คลองส่งน้ำ ดาดคอนกรี ต หมู่ที่ 4 (ต่อ)	เพื่อให้เกษตร กรรมมีน้ำ ใช้ในการ เกษตรอย่าง เพียงพอ	- หมู่ที่ ๔ ก่อสร้างคลองส่ง น้ำ ดาดคอนกรีต สายนางงามแม่น้ำ ฤทธิ์กำลัง ขนาด กว้าง ๒.๐ม. ลึก ๐.๘๐ ยาว ๔๕๐ ม. - หมู่ ๔ สายนางงามสวิต รักชีพ - นายนายชวน เทพันดง กว้าง ๒.๐ ม. ยาว ๓๐๐ ม. ลึก ๐.๔๐ ม. ปริมาตร ๔๘๐ ลบ.ม - หมู่ ๔ ก่อสร้างคลองส่งน้ำดา ดคอนกรีต ขนาดปากกว้าง ๒.๐	๑,๕๕๐,๐ ๐๐	-	-	-	- คลองส่งน้ำดาด คอนกรีตยาวสี่ ร้อยห้าสิบเมตร ประชาชนใช้ระ บายน้ำเข้าพื้น ที่การเกษตรไม่ น้อยกว่าร้อยละ แปดสิบ - คลองส่งน้ำดาด คอนกรีตยาวสี่ ร้อยแปดสิบเม ตรประชาชนใ ้ระบายน้ำเข้า พื้นที่การเกษตร ไม่น้อยกว่ารั ยละเอียดสืบ - คลองส่งน้ำดาดค อนกรีตยาวสี่ร้อยห้า สิบเมตรประช	เกษตรกรรม มีน้ำใช้ใ นการเกษตร ตัวอย่าง เพียงพอ	กองช่าง

		<p>ม. ก้นกว้าง 0.40 ม. ลึก ๐.8๐ ม. หนา 0.05 ม. ยาว 45๐ ม. พร้อมประตูปิด- เปิดน้ำจำนวน 8จุด และวางท่อ คสล. □0.60 ม.เพื่อทำทางข้าม 3จุดๆ ละ 6 ท่อน - หมู่ที่๔ ก่อสร้างคลองลาด บ้านโค้งขนันปากกว้าง ๒.00 ม. ก้นกว้าง 0.๔0ม. ลึก 0.๗๐ ม. หนา ๐.๐๕ ม.ยาว ๑,๐๔๐ ม.</p> <p>- หมู่ ๔ ก่อสร้างคลองส่งน้ำดา ดคอนกรีต ขนาดปากกว้าง ๒.๐ ม. ก้นกว้าง 0.40 ม. ลึก ๐.8๐ ม. หนา 0.05 ม. ยาว 59๐ ม. พร้อมประตูปิด- เปิดน้ำจำนวน 12จุด และวางท่อ คสล. □0.60 ม.เพื่อทำทางข้าม 4จุดๆ ละ 6 ท่อน</p>	๑๘๐,๐๐๐	๑๘๐,๐๐๐	๑๘๐,๐๐๐	๑๘๐,๐๐๐	<p>นใช้ระบายน้ำเข้า พื้นที่การเกษตรไ ม่ต่ำกว่าร้อยละ๕ ปลดสิบ</p> <p>- คลองส่งน้ำลาดค อนกรีตยาวหนึ่งพัน สี่สิบเมตรประชา ชนใช้ระบายน้ำเข้า พื้นที่การเกษตรไ ม่ต่ำกว่าร้อยละ๕ ปลดสิบ</p> <p>- คลองส่งน้ำลาดค อนกรีตยาวห้าร้อย เก้าสิบเมตรประชา ชนใช้ระบายน้ำเข้า พื้นที่การเกษตร ไม่ต่ำกว่าร้อยละ ๕ปลดสิบ</p>	
			-	583,000	-	-		

4	ก่อสร้างคลองส่งน้ำ/คลองส่งน้ำดาดคอนกรีต หมู่ที่ 5	เพื่อให้เกษตรกรมีน้ำใช้ในการเกษตรอย่างเพียงพอ	<p>- หมู่ที่ ๕ ก่อสร้างคลองส่งน้ำ ดาดคอนกรีต สายนายนายหลวง โถ่งสำโรง ขนาด กว้าง ๑.๕๐ม. หนา ๐.๐๕ ม. ลึก 0.๘๐ ยาว ๑,000ม.</p> <p>- หมู่ที่ ๕ ก่อสร้างคลองส่งน้ำ ดาดคอนกรีต สายรอดถนนดำ - โรงสูบบำชี ขนาด กว้าง ๑.๕๐ ม. หนา ๐.๐๕ ม. ยาว ๒,000 ม.</p> <p>- หมู่ที่ ๕ ก่อสร้างคลองส่งน้ำ ดาดคอนกรีต นายนายเลิศ หมันสกล-นายนายไร่ ขนาด กว้าง ๑.๕๐ ม. หนา ๐.๐๕ ม.</p>	๑๕๖,๐๐๐	-	๑๕๖,๐๐๐	๑๕๖,๐๐๐	<p>- คลองส่งน้ำดาดคอนกรีตยาวหนึ่งพันเมตรประชาชนใช้ระบายน้ำเข้าพื้นที่การเกษตรไม่น้อยกว่าร้อยละแปดสิบ</p> <p>- คลองส่งน้ำดาดคอนกรีตยาวสองพันเมตรประชาชนใช้ระบายน้ำเข้าพื้นที่การเกษตรไม่น้อยกว่าร้อยละแปดสิบ</p> <p>- คลองส่งน้ำดาดคอนกรีต ยาวเก้าร้อยเมตรประชาชนใช้ระบายน้ำเข้าพื้นที่การเกษตรไม่น้อยกว่าร้อยละ</p>	เกษตรกรมีน้ำใช้ในการเกษตรอย่างเพียงพอ	กองช่าง
---	---	---	--	---------	---	---------	---------	---	---------------------------------------	---------

		ยาว ๙๐๐ ม.				แปดสิบ			
		- หมู่ที่ ๕ ก่อสร้างคลองส่ง น้ำ ดาดคอนกรีต น่านางโรมใจ ขนาด กว้าง ๑.๕๐ ม. หน้า ๐.๐๕ ม. ยาว ๓๕๐ ม.	-	๕๗,๐๐ ๐	๕๗,๐๐ ๐	๕๗,๐๐ ๐	- คลองส่งน้ำดาด คอนกรีตยาวสาม ร้อยห้าสิบเมตร ประชาชนใน ใช้ระบายน้ำเข้า พื้นที่การเกษตร ไม่น้อยกว่า ร้อยละแปดสิบ	เกษตรกร มีน้ำใช้ใ นการเกษตร อย่าง เพียงพอ	กองช่าง
		- หมู่ที่ ๕ ก่อสร้างคลองส่ง น้ำ ดาดคอนกรีต น่านายเพลิน - ท่าแก้ง ขนาด กว้าง 2.00 ม. หน้า ๐.๐๕ ม. ยาว 410 ม.	-	-	-	400,00 0	- คลองส่งน้ำดาด คอนกรีตยาวสี่ ร้อยสิบเมตร ประชาชนใช้ระบาย น้ำเข้าพื้นที่การ เกษตรไม่น้อย กว่าร้อยละแปด สิบ		
		- หมู่ที่ ๕ ก่อสร้างคลองส่ง น้ำ ดาดคอนกรีต น่านายทรง- น่านายเพลิน ขนาด กว้าง	-	๙๘,๐๐ ๐	๙๘,๐๐ ๐	-	- คลองส่งน้ำดาด คอนกรีตยาวห กร้อยเมตร ประชาชนใช้ระบาย น้ำเข้าพื้นที่การ		

			๑.๕๐ ม. หน้า ๐.๐๕ ม. ยาว ๖๐๐ ม.					เกษตรไม่น้อย กว่าร้อยละแปด สิบ		
5	ก่อสร้างคลอง ส่งน้ำ/ คลองส่งน้ำ ตาดคอนกรี ต หมู่ที่ 6	เพื่อให้เกษตร กรรมมีน้ำ ใช้ในการ เกษตรอย่าง เพียงพอ	- หมู่ที่ ๖ คลองซอยจากนา นายประดิษฐ์- นานางปุ่น กว้าง ๑.๕๐ม. หน้า0.๐๕ ม. ยาว ๒,๐๐๐ ม.	๓๓๐,๐ ๐๐	-	๓๓๐,๐ ๐๐	๓๓๐,๐๐ ๐	- คลองส่งน้ำตาด คอนกรีตยาวส องพื้นเมตรปร ะชาชนใช้ระบ ายน้ำเข้าพื้นที่กา รเกษตรไม่น้อย กว่าร้อยละแป ดสิบ	เกษตรกรรม มีน้ำใช้ใ นการเกษตร อย่างพอ เพียงพอ	กองช่าง
			- หมู่ที่ ๖ คลองซอยจากนา นางอนงค์ - นานายด้วง ผ่องศรี กว้าง ๑.๕๐ม. หน้า0.๐๕ ม. ยาว ๑,๙๐๐ ม.	-	๓๑๓,๕ ๐๐	-	-	- คลองส่งน้ำตาด คอนกรีตยาวห ึ่งพื้นแก้อ้อย เมตรประชชน ใช้ระบายนน้ำ เข้าพื้นที่การเกษตร ไม่น้อยกว่า ร้อยละแปดสิบ		
			- หมู่ที่ ๖ คลองนา นายอำนาจ- นานางบุญ กว้าง ๑.๕๐ ม. หน้า0.๐๕ ม. ยาว	-	-	460,00 0	-	- คลองส่งน้ำตาด คอนกรีตยาวห ้าร้อยสี่สิบเมตร ประชชนใช้ระ		

			540 ม.						บายน้ำเข้าพื้นที่การเกษตรไม่น้อยกว่าร้อยละแปดสิบ			
6	ก่อสร้างคลองส่งน้ำ/คลองส่งน้ำตาดคอนกรีต หมู่ที่ 7	เพื่อให้เกษตรกรมีน้ำใช้ในการเกษตรอย่างเพียงพอ	- หมู่ที่ ๗ ก่อสร้างคลองส่งน้ำตาดคอนกรีตสายตะวันออกจากนานายเลื่อน - นานางประคอง กว้าง ๑.๕๐ ม. หนา ๐.๐๕ม. ยาว ๑,๑๗๕ ม. - หมู่ที่ ๗ ก่อสร้างคลองส่งน้ำตาดคอนกรีตสายตะวันตกจากนานางสายทอง - นานางล้อม กว้าง ๑.๕๐ ม. หนา ๐.๐๕ ม. ยาว ๘๕๐ ม. - หมู่ที่ ๗ ก่อสร้างคลองดินจาก โรงสูบ ๒ จากนานางประคอง - นานายเนืองกว้าง	๑๙๓,๐๐ ๐	๑๙๓,๐๐ ๐	-	-	- ๑๔๐,๐๐ ๐	- ๑๔๐,๐๐ ๐	- คลองส่งน้ำตาดคอนกรีตยาวหนึ่งพันหนึ่งร้อยเจ็ดสิบห้าเมตรประชาชนใช้ระบายน้ำเข้าพื้นที่การเกษตรไม่น้อยกว่าร้อยละแปดสิบ - คลองส่งน้ำตาดคอนกรีตยาวแปดร้อยห้าสิบเมตรประชาชนใช้ระบายน้ำเข้าพื้นที่การเกษตรไม่น้อยกว่าร้อยละแปดสิบ - คลองส่งน้ำตาดคอนกรีตยาวเจ็ดร้อยสี่สิบเมตรประชาชนใช้ระบายน้ำเข้าพื้นที่การ	เกษตรกรมีน้ำใช้ในการเกษตรอย่างเพียงพอ	กองช่าง

			๑.๕๐ ม. หน้า 0.0๕ ม. ยาว ๗๔๐ ม.					เกษตรไม่น้อยกว่า ร้อยละแปดสิบ	
			- หมู่ที่ ๗ ก่อสร้างคลองดิน จาก นานางบอบผา - นานายมีชัย กว้าง ๑.๕๐ ม. หน้า ๐.๐๕ ม. ยาว ๒00 ม.	-	-	๓๓,๐๐ ๐	๓๓,๐๐ ๐	- คลองส่งน้ำลาด คอนกรีตยาวส องร้อยละปร ชาชนใช้ระบา ยน้ำเข้าพื้นที่กา รเกษตรไม่ น้อ ยกว่าร้อยละแป ดสิบ	
			- หมู่ที่ ๗ ก่อสร้างคลองส่งน้ำ ลาดคอนกรีต ขนาดปากกว้าง 1.5๐ ม. ก้นกว้าง 0.20 ม. ลึก ๐.7๐ ม. หน้า 0.05 ม. ยาว 74 ม.พร้อมประตูปิด- เปิดน้ำจำนวน 5จุด และวางท่อ คสล. □0.60 ม.เพื่อทำทางข้าม	-	66,00 0	66,000	-	- คลองส่งน้ำลาด คอนกรีตยาวเจี ดสิบสี่เมตรประ ชาชนใช้ระบาย น้ำเข้าพื้นที่การ เกษตรไม่ น้อย กว่าร้อยละแปด สิบ	

			1จุดๆ ละ 6 ท่อน							
7	ก่อสร้างคลองส่งน้ำ/คลองส่งน้ำดาดคอนกรีต หมู่ที่ 8	เพื่อให้เกษตรกรมีน้ำใช้ในการเกษตรอย่างเพียงพอ	- หมู่ที่ ๘ ก่อสร้างคลองส่งน้ำสาย บ้านนายเตี้ย ปีนแก้ว - นานางสำอังก์ กว้าง๑.๕๐ ม. หนา 0.๑๕ ม. ยาว๘๐๐ม.	-	๑๓๒,๐๐๐	๑๓๒,๐๐๐	๑๓๒,๐๐๐	- คลองส่งน้ำดาดคอนกรีตยาวแปดร้อยเมตรประชาชนใช้ระบายน้ำเข้าพื้นที่การเกษตรไม่น้อยกว่าร้อยละแปดสิบ	เกษตรกรมีน้ำใช้ในการเกษตรอย่างเพียงพอ	กองช่าง
			- หมู่ที่ ๘ ก่อสร้างคลองส่งน้ำสาย นานายสุพล นายจรูญ กว้าง ๑.๕๐ ม. หนา ๐.๑๕ ม. ยาว ๕๐๐ ม.	-	-	๘๒,๕๐๐	๘๒,๕๐๐	- คลองส่งน้ำดาดคอนกรีตยาวห้าร้อยเมตรประชาชนใช้ระบายน้ำเข้าพื้นที่การเกษตรไม่น้อยกว่าร้อยละแปดสิบ		
			- หมู่ที่ ๘ ก่อสร้างคลองส่งน้ำดาด คอนกรีต กว้าง ๑.๕๐ ม.	-	-	๖๖,๐๐๐	๖๖,๐๐๐	- คลองส่งน้ำดาดคอนกรีตยาวสี่ร้อยเมตรประช		

			หนา ๐.๐๕ ม. ยาว ๔๐๐ ม.					าชนใช้ระบาย น้ำเข้าพื้นที่การ เกษตรไม่น้อย กว่าร้อยละแปด สิบ		
8	ก่อสร้าง/ปรึ บปรนคลอง ส่งน้ำ/ ดาดคอนกรี ต หมู่ที่ 11	เพื่อให้เกษตร กรมีน้ำ ใช้ในการ เกษตรอย่าง เพียงพอ	-วางท่อ คสล. ขนาด 0.60ม. จำนวน 77 ท่อน - ลงลูกรัง 2.5 ม. x 80 ม. x0.20 ม. - หมู่ที่ 11 ก่อสร้างคลองส่งน้ำดา ดคอนกรีต บ้านท่าหว้าขนาดปากก ว้าง 2.0๐ ม. ก้นกว้าง 0.40ม. ลึก ๐.8๐ม. หนา0.05 ม. ยาว 190ม. และ วางท่อ คสล. ๐0.60 ม.เพื่อทำทางข้าม 3 จุดๆ ละ 6 ท่อน	1๐๐,๐๐ ๐	1๐๐,๐๐ ๐	1๐๐,๐๐ ๐	1๐๐,๐๐ ๐	- คลองส่งน้ำดาด คอนกรีตยาวห ึ่งพื้นสี่สิบเมต รประชาชนใช้ร บายน้ำเข้าพื้น ที่การเกษตรไม่ น้อยกว่าร้อยละ แปดสิบ - คลองส่งน้ำดาด คอนกรีตยาวห ึ่งร้อยเก้าสิบเ เมตรประชาชน ใช้ระบายน้ำเข้า พื้นที่การเกษตร ไม่น้อยกว่า ร้อยละแปดสิบ	เกษตรกร มีน้ำใช้ใ นการเกษตรอย่าง เพียงพอ	กองช่าง

9	ขุดคลองดิน ลำห้วยคลอง งอกลมหมู่ที่ ๓ -หมู่ที่ ๑๑	เพื่อป้องกัน การขาด แคลนน้ำข องเกษตร กร	- หมู่ ๓ นานายสุริยน- นานายเทพ กว้าง ๑.๐๐ ม. ลึก ๐.๘๐ ม. ยาว ๕๐๐ ม.ปริมาตร ๕๐๐ ตร.ม. - หมู่ ๑๑ ขุดลอกลำห้วยคลอง ขนาดกว้าง 5 ม. ยาว ๑,๐๐๐ ม. ลึก ๑.๕๐ ม. ปริมาตร 2,400ลบ.ม	๑๐๐,๐๐ ๐	๑๐๐,๐๐ ๐	๑๐๐,๐๐ ๐	๑๐๐,๐๐ ๐	- มีพื้นที่กักเก็บ น้ำให้ประชาชน น้ใช้ทำการเกษตร ไม่น้อยกว่า ร้อยละแปดสิบ	เกษตรกรรม มีน้ำใช้ใ นการเกษตร อย่าง เพียงพอ	กองช่าง
10	ก่อสร้างคลอง ส่งน้ำ/ คลองส่งน้ำ ดาดคอนกรี ต หมู่ที่ ๑๒	เพื่อให้เกษตรกรรม มีน้ำ ใช้ในการ เกษตรอย่าง เพียงพอ	- หมู่ ๑๒ สายที่ ๑ กว้าง 2.๐๐ ม.ยาว ๔๔๒ ม. ลึก 0.๘0ม. ปริมาตร ๗๐๓,๒ ๐ ลบ.ม	-	-	๑,๕๕๐, ๐๐๐	๑,๕๕๐,๐๐ ๐	- คลองส่งน้ำดาด คอนกรีตยาวสี่ร้อยสี่สิ บสองเมตรประชา ชนน้ใช้ระบายน้ำเข้า พื้นที่การเกษตร ไม่น้อยกว่าร้อยละ แปดสิบ	เกษตรกรรม มีน้ำใช้ใ นการเกษตร อย่าง เพียงพอ	กองช่าง
10	ก่อสร้างคลอง ส่งน้ำ/ คลองส่งน้ำ ดาดคอนกรี ต หมู่ที่ ๑๒ (ต่อ)	เพื่อให้เกษตรกรรม มีน้ำ ใช้ในการ เกษตรอย่าง เพียงพอ	- หมู่ ๑๒ สายที่ ๒ กว้าง ๒.๐๐ ม. ยาว ๓00 ม. ลึก ๐.๘๐ ม. ปริมาตร ๔๘๐ ลบ.ม	-	-	๑,๐๕๖, ๐๐๐	๑,๐๕๖,๐๐ ๐	- คลองส่งน้ำดาด คอนกรีตยาวสี่ ร้อยแปดสิบเม ตรประชาชนน้ใ ้ระบายน้ำเข้า พื้นที่การเกษตร ไม่น้อยกว่าร้อยละ	เกษตรกรรม มีน้ำใช้ใ นการเกษตร อย่าง เพียงพอ	กองช่าง

								อยละแปดสิบ		
11	ก่อสร้างคลองส่งน้ำ/คลองส่งน้ำดาดคอนกรีตภายในตำบล	เพื่อให้เกษตรกรมีน้ำใช้ในการเกษตรอย่างเพียงพอ	- หมู่ 5 ก่อสร้างคลองส่งน้ำดาดคอนกรีตทุกหมู่บ้าน กว้าง 1.5๐ ม. หนา 0.05ม. ยาว 2,000 ม.	500,000	500,000	500,000	500,000	- คลองส่งน้ำดาดคอนกรีตยาวสองพันเมตรประชาชนใช้ระบายน้ำเข้าพื้นที่การเกษตรไม่น้อยกว่าร้อยละแปดสิบ	เกษตรกรมีน้ำใช้ในการเกษตรอย่างเพียงพอ	กองช่าง
12	แก้มลิง/ขุดลอกบึงแก่นรา/หนองปักแรด หมู่ที่ ๕	เพื่อป้องกันการขาดแคลนน้ำของเกษตรกร	- หมู่ที่ ๕ ก่อสร้างแก้มลิง/ขุดลอกบึงแก่นรา กว้าง 100 ม. ยาว ๒๐๐ ม. ลึก 6 ม. ปริมาตร ๔๐,๐๐๐ ลบ.ม	2,0๐๐,๐๐๐	2,0๐๐,๐๐๐	2,0๐๐,๐๐๐	2,0๐๐,๐๐๐	- แหล่งกักเก็บน้ำหนึ่งแห่ง ประชาชนใช้อุปโภค-บริโภคและใช้ในการเกษตรร้อยละแปดสิบ	เกษตรกรมีน้ำใช้ในการเกษตรอย่างเพียงพอ	กองช่างชลประทาน
			- หมู่ที่ ๕ ก่อสร้างแก้มลิงขุดลอกหนองปักแรด กว้าง 70 ม. ยาว 150 ม. ลึก 3 ม. ปริมาตร 10,5๐๐ ลบ.ม	1,500,000	1,500,000	1,500,000	1,500,000			
13	ขุดลอกหนองตะกุด	เพื่อป้องกันการขาดแคลนน้ำ	- หมู่ที่ ๑๒ ขุดลอกหนองตะกุด กว้าง ๖ ม. ยาว ๑๕๐ ม. ลึก ๑.๕๐	-	๖๗,๕๐๐	๖๗,๕๐๐	๖๗,๕๐๐	- แหล่งกักเก็บน้ำหนึ่งแห่ง ประชาชนใช้อุปโภค	เกษตรกรมีน้ำใช้ในการเกษตร	กองช่าง

		องเกษตรกร	ม. ปริมาตร ๑,๓๕๐ ลบ.ม					ภาค-บริโศคและใช้ในการเกษตรร้อยละแปดสิบ	ตัวอย่างเพียงพอ	
14	ขุดลอกสระน้ำบ้านแก้งจิก หมู่ ๗	เพื่อป้องกันการขาดแคลนน้ำของเกษตรกร	- หมู่ ๗ สระน้ำบ้านแก้งจิก กว้าง ๑๒ ม. ยาว ๔๕ ม. ลึก ๑.๕๐ ม. ปริมาตร 400 ลบ.ม	-	๔๐๕๐๐	-	-	- แหล่งกักเก็บน้ำหนึ่งแห่ง ประชาชนใช้อุปโภค-บริโศคและใช้ในการเกษตรร้อยละแปดสิบ	เกษตรกรมีน้ำใช้ในการเกษตรอย่างเพียงพอ	กองช่าง
15	ก่อสร้าง/เสริมฝายหินทิ้ง	เพื่อป้องกันการขาดแคลนน้ำของเกษตรกร	- หมู่ที่ ๒ ฝายข้ามนากำนัน บล็อกคอนกรีต ขนาด ๒X ๒ ม. ยาว ๖ ม.จำนวน ๒ ช่อง -หมู่ที่ ๒, ๓, ๔ , 5 , 6 , ๗ , ๘, ๑๑ ก่อสร้าง/ปรับปรุง ซ่อมแซมฝาย ขนาดกว้าง 5 ม. ยาว ๓๐ ม. ลึก ๐.๕๐ ม. ปริมาตร ๙๐ ลบ.ม จำนวน 8 แห่ง	๑๖๐,๐๐๐	๑๖๐,๐๐๐	๑๖๐,๐๐๐	๑๖๐,๐๐๐	ฝายหินทิ้งกักเก็บน้ำจำนวนสี่แห่ง ประชาชนใช้น้ำอุปโภค บริโศคและใช้ในการเกษตรร้อยละแปดสิบ ฝายหินทิ้งกักเก็บน้ำจำนวนสี่แห่ง ประชาชนใช้น้ำอุปโภค บริโศคและใช้ในการเกษตรร้อยละแปดสิบ	เกษตรกรมีน้ำใช้ในการเกษตรอย่างเพียงพอ	กองช่าง
				๓๐๘,๐๐๐	๓๐๘,๐๐๐	๓๐๘,๐๐๐	๓๐๘,๐๐๐			

15	ก่อสร้าง/เสริมฝายหินทิ้ง (ต่อ)	เพื่อป้องกันการขาดแคลนน้ำของเกษตรกร	หมู่ที่ 7 โครงการเทคอนกรีตเสริมฝายหินทิ้งบ้านแก้งจิก -ช่วงที่ 1 เทคอนกรีตเสริมเหล็ก กว้าง 3 ม. ยาว 20 ม.หนา .60 ม. -ช่วงที่ 2 เทคอนกรีตเสริมเหล็ก กว้าง 3 ม. ยาว 20 ม.หนา .60 ม.	-	175,000	-	-		เกษตรกรมีน้ำใช้ในการเกษตรอย่างเพียงพอ	กองช่าง
16	ปรับปรุงซ่อมแซม/ขุดลอกแหล่งน้ำต่าง ๆ และกำจัดวัชพืชในตำบล	เพื่อให้เกษตรกรมีน้ำใช้ในการเกษตรอย่างเพียงพอ	- หมู่ที่ ๓ ขุดลอกฝายหลวงท่อทอง ขนาดกว้าง 80 ม. ยาว 1๐๐ ม. ลึก 3ม. ปริมาตร ๒2,434 ลบ.ม - หมู่ที่ ๓ ขุดลอกลำห้วยคลองจอก ขนาดกว้าง ๕ ม.	860,0๐๐	860,0๐๐	860,0๐๐	860,0๐๐	- แหล่งกักเก็บน้ำหนึ่งแห่ง ประชาชนใช้อุปโภค-บริโภคและใช้ในการเกษตรร้อยละแปดสิบ - แหล่งกักเก็บน้ำหนึ่งแห่ง ประชาชนใช้อุป	เกษตรกรมีน้ำใช้ในการเกษตรอย่างเพียงพอ	กองช่าง

		ยาว ๒๐๐ ม. ลึก 9.00 ม. ปริมาตร ๑,000 ลบ.ม -หมู่ที่ ๓ กำจัดวัชพืชรางหนอง ไม้เหนือ ขนาดกว้าง ๖ ม. ยาว ๑๐๐ ม. ลึก ๐.๒๐ ม. ปริมาตร ๑๒๐ ลบ.ม -หมู่ที่ ๔ ขุดลอกตะกอนแม่น้ำชี ท่าวัด-โรงสูบน้ำ ขนาดกว้าง ๓ ม. ยาว ๕๐๐ ม. ลึก ๑.๕๐ ม. ปริมาตร 2,250 ลบ.ม -หมู่ที่ ๔ ขุดลอกตะกอนแม่น้ำชี ขนาดกว้าง ๕ ม. ยาว ๕๐๐ ม. ลึก ๐.๘๐ ม.	๒๒,๕๐๐	๒๒,๕๐๐	๒๒,๕๐๐	๒๒,๕๐๐	โคก-บริโคกและใช้ในการเกษตรร้อยละแปดสิบ - แหล่งกักเก็บน้ำหนึ่งแห่ง ประชาชนใช้อุปโภค-บริโภคและใช้ในการเกษตรร้อยละแปดสิบ - แหล่งกักเก็บน้ำหนึ่งแห่ง ประชาชนใช้อุปโภค-บริโภคและใช้ในการเกษตรร้อยละแปดสิบ - แหล่งกักเก็บน้ำหนึ่งแห่ง ประชาชนใช้อุปโภค-		
			๑๑๒,๕๐๐	๑๑๒,๕๐๐	๑๑๒,๕๐๐	๑๑๒,๕๐๐			
			๐	๐	๐	๐			
			๑,๗๖๐,๐๐๐	๑,๗๖๐,๐๐๐	๑,๗๖๐,๐๐๐	๑,๗๖๐,๐๐๐			

			ปริมาตร ๘00 ลบ.ม					บริโภคและใช้ใน การเกษตรรื้อ ยะแปดสิบ		
1 6	ปรับปรุงซ่อมแซม/ขุดลอกแหล่งน้ำต่าง ๆ และกำจัดวัชพืชในตำบล (ต่อ)	เพื่อให้เกษตรกรมีน้ำใช้ในการเกษตรอย่างเพียงพอ	- หมู่ที่ ๕ กำจัดวัชพืชบึงแก่นนรา ขนาดกว้าง 5 ม. ยาว ๑00 ม. ลึก ๐.๒๐ ม. ปริมาตร ๑๒๐ ลบ.ม - หมู่ที่ 4 - ขุดลอกคลองดิน เปรียบทาง รพช. ขนาดกว้าง ๑.50 ม. ยาว ๘๐๐ ม. ลึก 0.50 ม. ปริมาตร ๓๖๘ ลบ.ม - หมู่ที่ ๑๑ ปรับปรุง/ซ่อมแซม ขุดลอกคลองสายหนองวัว ขนาดกว้าง ๓ ม. ยาว ๑,๘00 ม. ลึก	๒๒,๕๐๐	๒๒,๕๐๐	๒๒,๕๐๐	๒๒,๕๐๐	- แหล่งกักเก็บน้ำหนึ่งแห่ง ประชาชนใช้อุปโภค- บริโภคและใช้ในการเกษตรรื้อยะแปดสิบ - แหล่งกักเก็บน้ำหนึ่งแห่ง ประชาชนใช้อุปโภค- บริโภคและใช้ในการเกษตรรื้อยะแปดสิบ - แหล่งกักเก็บน้ำหนึ่งแห่ง ประชาชนใช้อุปโภค- บริโภคและใช้ในการเกษตรรื้อ	เกษตรกรมีน้ำใช้ในการเกษตรอย่างเพียงพอ	กองช่าง

			๑.๕๐ ม. ปริมาตร ๘,๐๐๐ ลบ. - ปรับปรุง/ซ่อมแซม มคลองส่งน้ำตาด คอนกรีต และแหล่งน้ำต่างๆ ในตำบล ขนาดกว้าง 2 ม. ยาว ๕๐๐ ม. ลึก 0.40 ม. ปริมาตร ๘๐๐ ลบ.ม - สำรวจ/จัดทำฐาน ข้อมูลแหล่งน้ำทั้ง 10 หมู่บ้าน	๑,๓๐๐,๐๐ ๐	๑,๓๐๐,๐ ๐๐	๑,๓๐๐,๐๐ ๐	๑,๓๐๐,๐๐ ๐	ยละเอียดสืบ - แหล่งกักเก็บน้ำ หนึ่งแห่ง ประชาชนใช้อุป โภค- บริโภคและใช้ใ นการเกษตรร้อย ยละเอียดสืบ สำรวจแหล่งน้ำ ร้อยละเอียดสืบ		
รวม	จำนวน ๑๖ โครงการ	-	-	๑๒,๘๖๓,๕ ๐๐	๑๒,๐๙๔, ๕๐๐	๑,๖๑๖,๒ ๐๐	๑,๖๑๖,๒๐ ๐	-	-	-

๒.

รายละเอียดโครงการพัฒนา

แผนพัฒนาท้องถิ่น (พ.ศ. 2561 -2564)

สำหรับองค์กรปกครองส่วนท้องถิ่นดำเนินการ

องค์การบริหารส่วนตำบลบ้านค่าย อำเภอเมืองชัยภูมิ จังหวัดชัยภูมิ

จ. ยุทธศาสตร์จังหวัดที่ ๔ พัฒนาสังคมและคุณภาพชีวิตตามหลักปรัชญาเศรษฐกิจพอเพียง

แบบ

จ. ยุทธศาสตร์การพัฒนาของ อปท. ในเขตจังหวัดที่ ๒
 การพัฒนาคุณภาพชีวิตและความเป็นอยู่ของประชาชนให้เข้มแข็งและยั่งยืน

๓. ยุทธศาสตร์การพัฒนาด้านเศรษฐกิจ

๓.1 แผนงานสร้างความเข้มแข็งของชุมชน

ที่	โครงการ	วัตถุประสงค์	เป้าหมาย (ผลผลิตของโครงการ)	งบประมาณและที่มา				ตัวชี้วัด (KPI)	ผลที่คาดว่าจะได้รับ	หน่วยงานรับผิดชอบ
				2561 (บาท)	2562 (บาท)	2563 (บาท)	2564 (บาท)			
1	โครงการเศรษฐกิจพอเพียงและโครงการพระราชดำริ	เพื่อให้ประชาชนใช้หลักเศรษฐกิจพอเพียงในการดำรงชีวิต	๑) โครงการเศรษฐกิจพอเพียง ทั้ง ๑๐ หมู่บ้าน ๒) โครงการสนับสนุนโครงการอันเนื่องมาจากพระราชดำริ ทั้ง ๑๐ หมู่บ้าน ๓) กิจกรรมอื่นๆ	๑0๐,๐๐๐ ๐	๑,50๐,๐๐๐ ๐	๑,50๐,๐๐๐ ๐	๑,50๐,๐๐๐ ๐๐	- ประชาชนได้รับการส่งเสริมอาชีพตามหลักปรัชญาเศรษฐกิจพอเพียงไม่น้อยกว่าร้อยละแปดสิบ	- ประชาชนใช้ตามหลักปรัชญาเศรษฐกิจพอเพียงในการดำรงชีวิต	- สำนักปลัด - กองสวัสดิการสังคม
2	โครงการส่งเสริมผลิตภัณฑ์หนึ่งตำบลหนึ่งผลิตภัณฑ์ /นวัตกรรมใหม่	- เพื่อพัฒนาผลิตภัณฑ์สินค้าชุมชนให้ได้มาตรฐาน -	มีผลิตภัณฑ์สินค้าชุมชน/นวัตกรรมใหม่ของตำบลบ้านค่าย	๕๐,๐๐๐ ๐	๕๐,๐๐๐	๕๐,๐๐๐	๕๐,๐๐๐ ๐	- ประชาชนได้รับการส่งเสริมอาชีพไม่น้อยกว่าร้อยละแปดสิบ	- มีสินค้า OTOP ได้รับการพัฒนาคุณภาพ	กองสวัสดิการสังคม

		เพื่อพัฒนาองค์ความรู้ในตำบลบ้านค่าย								
ที่	โครงการ	วัตถุประสงค์	เป้าหมาย (ผลผลิตของโครงการ)	งบประมาณและที่มา				ตัวชี้วัด (KPI)	ผลที่คาดว่าจะได้รับ	หน่วยงานรับผิดชอบ
				2561 (บาท)	2562 (บาท)	2563 (บาท)	2564 (บาท)			
3	โครงการฟื้นฟูเศรษฐกิจท้องถิ่นและชุมชนด้วยการเลี้ยงไก่พันธุ์ไข่ส่งเสริมแหล่งอาหารเพื่อประชาชน	- เพื่อให้ประชาชนและเกษตรกรในชุมชนมีความมั่นคงทางแหล่งอาหาร และต่อยอดสร้างรายได้	- จัดหาไก่พันธุ์ไข่ (พร้อมไข่) ให้แก่ประชาชนในตำบล	๑,50๐,๐๐๐	๑,50๐,๐๐๐	๑,50๐,๐๐๐	๑,50๐,๐๐๐	- ประชาชนกลุ่มเป้าหมายได้รับการแม่พันธุ์ไก่ไข่ (พร้อมไข่) ไม่น้อยกว่าร้อยละแปดสิบ	ประชาชนกลุ่มเป้าหมายลดรายจ่ายในครัวเรือนและต่อยอดสร้างรายได้ให้กับครัวเรือนได้	สำนักปลัด
4	โครงการสนับสนุนกลุ่มอาชีพ/สร้างและส่งเสริมอาชีพให้กับกลุ่มผู้ปร	เพื่อให้การดำเนินงานของกลุ่มเป็นไปอย่างมีประสิทธิภาพ	๑) ผู้ประกอบการ/กลุ่มอาชีพทุกกลุ่มในตำบล ๒) สนับสนุนจัดตั้ง	๒๐๐,๐๐๐	๒๐๐,๐๐๐	๒๐๐,๐๐๐	๒๐๐,๐๐๐	ประชาชนได้รับการส่งเสริมอาชีพไม่น้อยกว่าร้อยละแปดสิบ	ประชาชนกลุ่มอาชีพดำเนินงานได้อย่างมีประสิทธิภาพ	กองสวัสดิการสังคม

	ะกอบการ/ ประชาชนภ ายในตำบล		กลุ่ม ๓) จ้างแรงงานใน ตำบล ๔) สร้างอาชีพ ๕) กิจกรรมอื่นๆ						ทริภาพ ประช ชนมีรายไ ด้	
5	จ้างนักเรียน /นักศึกษา ระหว่างปิดภ ภาคเรียน	- เพื่อสร้างงาน สร้างรายได้ใ ห้แก่นักเรียน/ นักศึกษาในห องถิ่น	นักเรียน/นักศึ กษาในตำบลบ้ านค่าย	๕๐,๐๐ ๐	๕๐,๐๐๐	๕๐,๐๐๐	๕๐,๐๐ ๐	- นักเรียน/นักศึ กษาได้งานทำสง เสริมอาชีพไม น้อยกว่าร้อยละ แปดสิบ	นักเรียน/ นักศึ กษามีรายไ ด้ บรรเทาปั ญหาความ ยากจน	สำนักป ลัด
6	เสริมสร้างค วามเข้มเข้ งให้กับชุมชน	- เพื่อส่งเสริมศึ กษาของผู้นำและกร รรมการหมู่บ้าน -จัดฝึกอบรม ประชุมองค์กรทำ ความเข้าใจเพื่อสร างทัศนคติที่ดีในก ารอยู่ร่วมกัน	ผู้นำหมู่บ้านแล ะคณะกรรมการ หมู่บ้านและป ระชาชนในหมู่บ้าน ทั้ง ๑๐ หมู่บ้าน	๑๐๐,๐ ๐๐	๑๐๐,๐๐ ๐	๑๐๐,๐๐ ๐	๑๐๐,๐๐ ๐	ผู้นำหมู่บ้านแล ะคณะกรรมการ หมู่บ้านมีความ รู้ไม่น้อยกว่า ร้อยละแปดสิบ	ผู้นำหมู่บ้านและค ณะกรรม การหมู่บ้านมีศึ กษาเพิ่ม ขึ้น	สำนักป ลัด
7	สนับสนุนก ิจกรรม ป้องกันและ แก้ไขปัญห ายาเสพติด ตำบลบ้านค	- เพื่ออุดหนุนกา รดำเนินงานศึ กษาปฏิบัติกา รต่อสู้เพื่อเอาช นะยาเสพติดอำ เภอ	- สนับสนุนก ิจกรรมศึ กษาปฏิบัติ การต่อสู้เพื่อเอ าชนะยาเสพติด อำเภอ	๑๐๐,๐ ๐๐	๑๐๐,๐๐ ๐	๑๐๐,๐๐ ๐	๑๐๐,๐๐ ๐	จำนวนประช ากรผู้ติดยาเส พติดลดลงร้อยละ แปดสิบ	ปัญหา ยาเส พติดได้ รับการป องกันแล ะแก้ไข อย่างมีประ	สำนักป ลัด

	าย และแก้ไขป ัญหากลุ่มเสี ยง	อเมืองชัยภูมิ - เพื่อเสริมสร้า งความเข้มเข้ งของชุมชนแ ละแก้ไขปัญห ายาเสพติด	- จัดหาวัสดุตรว จหาสารเสพติด - อบรมให้ความ รู้และปรับเปลี่ยน พฤติกรรมข องกลุ่มเสี่ยง เช่น เข้าค่ายอบรม กิจกรรมอื่นๆ							สิทธิภาพ	
8	เสริมสร้างค รอบครัวอบ อุ่น	เพื่อเสริมสร้า งครอบครัวอ บอุ่น	สนับสนุน จัดอบรมให้คว ามรู้แก่ผู้นำคร อบครัว	๕๐,๐๐ ๐	๕๐,๐๐๐	๕๐,๐๐๐	๕๐,๐๐ ๐	ตำบลบ้านค้าย มีครอบครัวอบ อุ่นร้อยละแปด สิบ	ตำบลบ้า นค้ายมีค รอบครัว อบอุ่น	สำนักป ลัด	
9	ส่งเสริมและ พัฒนาบทบาทสตรีตำบลบ้านค้าย	เพื่อพัฒนากล ุ่มสตรีตำบลบ้านค้าย	กลุ่มสตรี ทั้ง ๑๐ หมู่บ้าน	๕๐,๐๐ ๐	๕๐,๐๐๐	๕๐,๐๐๐	๕๐,๐๐ ๐	กลุ่มสตรีมีอาชีพเสริมร้อยละแปดสิบ	กลุ่มสตรีทำงานอย่างมีประสิทธิภาพ	กองสวั สดีการ สังคม	
10	จัดตั้งศูนย์เรียนรู้ให้กับเยาวชนในตำบลบ้านค้าย	เพื่อศูนย์เรียน รู้ให้กับเด็ก กลุ่มเยาวชน	กลุ่มเยาวชนทั้ง ๑๐ หมู่บ้าน	๓๐,๐๐ ๐	๓๐,๐๐๐	๓๐,๐๐๐	๓๐,๐๐ ๐	กลุ่มเยาวชนมีศ ูนย์เรียนรู้จำนวน ๑ แห่ง	กลุ่มเยา วชนทำง านอย่างมี ประสิทธิ ภาพ	กองสวั สดีการ สังคม	
11	สนับสนุนกิจกรรมสภา	เพื่อสนับสนุนอ ปกรณ์กีฬา/สภ	กลุ่มเยาวชนตำบลบ้านค้าย	๕๐,๐๐ ๐	๕๐,๐๐๐	๕๐,๐๐๐	๕๐,๐๐ ๐	กลุ่มเยาวชนตำบลบ้านค้ายใช้	เยาวชนมี กิจกรรม	สำนักป ลัด	

	ฯ เด็ก เยาวชนใน ตำบลบ้านค าย	ฯ/กิจกรรมต่า งๆ ของกลุ่มเยาวย ชนตำบลบ้านค าย						เวลาว่างให้เกิด ประโยชน์ร้อยละ แปดสิบ	เพื่อพัฒนา คุณภาพ ชีวิตดีขึ้น	
๑ ๒	ท้องถิ่นเคล ือนที่พบปร ะชาชน	เพื่อให้ประชา ชนในพื้นที่ไ ด้เข้าถึงบริกา รอย่างทั่วถึง	ออกให้บริการ เคลื่อนที่ของ อบต.บ้านค้าย อำเภอ และหน่วยงาน ราชการอื่นต่าง ๆ	๕๐,๐๐ ๐	๕๐,๐๐๐	๕๐,๐๐๐	๕๐,๐๐ ๐	ประชาชนได้รั บการบริการไม่ น้อยกว่าร้อยละ แปดสิบ	ประชาชน ได้รับข้ อมูลข่าวสาร ที่รวดเร็ว	สำนักป ลัด
รวม	จำนวน ๑๒ โครงการ	-	-	๘๘๐,๐ ๐๐	๘๘๐,๐๐ ๐	๘๘๐,๐๐ ๐	๘๘๐,๐๐ ๐	-	-	-

๒.

รายละเอียดโครงการพัฒนา

แผนพัฒนาท้องถิ่น (พ.ศ. 2561 -2564)

สำหรับองค์กรปกครองส่วนท้องถิ่นดำเนินการ

องค์การบริหารส่วนตำบลบ้านค้าย อำเภอเมืองชัยภูมิ จังหวัดชัยภูมิ

ข. ยุทธศาสตร์จังหวัดที่ ๔ พัฒนาสังคมและคุณภาพชีวิตตามหลักปรัชญาเศรษฐกิจพอเพียง

ข. ยุทธศาสตร์การพัฒนาของ อบท. ในเขตจังหวัดที่ ๑ การพัฒนาคน และสังคมที่มีคุณภาพ

๔. ยุทธศาสตร์การพัฒนาด้านสังคม และคุณภาพชีวิต

๔.1 แผนงานงบกลาง

แบบ

ที่	โครงการ	วัตถุประสงค์	เป้าหมาย	งบประมาณและที่มา	ตัวชี้วัด	ผลที่คาด	หน่วยง
-----	---------	--------------	----------	------------------	-----------	----------	--------

		งค์	(ผลผลิตของโครงการ)	2561 (บาท)	2562 (บาท)	2563 (บาท)	2564 (บาท)	(KPI)	ว่าจะได้รับ	านรับผิดชอบ
๑	สนับสนุนเบี้ยยังชีพผู้สูงอายุ	เพื่อช่วยเหลือและส่งเสริมให้ผู้สูงอายุมีคุณภาพชีวิตที่ดีขึ้น	ผู้สูงอายุ ทั้ง ๑๐ หมู่บ้าน จำนวน ๑,๐๘๐ คน	8,761,800	8,761,800	8,761,800	8,761,800	ผู้สูงอายุมีคุณภาพชีวิตที่ดีขึ้นร้อยละร้อย	ผู้สูงอายุในตำบลบ้านค่ายมีคุณภาพชีวิตที่ดีขึ้น	กองสวัสดิการสังคม
๒	สนับสนุนเบี้ยยังชีพผู้พิการ	เพื่อช่วยเหลือและส่งเสริมให้ผู้พิการมีคุณภาพชีวิตที่ดีขึ้น	ผู้พิการ ทั้ง ๑๐ หมู่บ้าน จำนวน 1,00๐ คน	10,886,400	10,886,400	10,886,400	10,886,400	ผู้พิการมีคุณภาพชีวิตที่ดีขึ้นร้อยละร้อย	ผู้พิการในตำบลบ้านค่ายมีคุณภาพชีวิตที่ดีขึ้น	กองสวัสดิการสังคม
๓	สนับสนุนเบี้ยยังชีพผู้ติดเชื้อเอดส์	เพื่อช่วยเหลือผู้ติดเชื้อเอดส์มีคุณภาพชีวิตที่ดีขึ้น	ผู้ติดเชื้อเอดส์ ทั้ง ๑๐ หมู่บ้าน จำนวน ๑๓ คน	96,000	96,000	96,000	96,000	ผู้ติดเชื้อเอดส์มีคุณภาพชีวิตที่ดีขึ้นร้อยละร้อย	ติดเชื้อเอดส์ในตำบลบ้านค่ายมีคุณภาพชีวิตที่ดีขึ้น	กองสวัสดิการสังคม
รวม	จำนวน ๓ โครงการ	-	-	๑๙,๖๔๔,๒๐๐	๑๙,๖๔๔,๒๐๐	๑๙,๖๔๔,๒๐๐	๑๙,๖๔๔,๒๐๐	-	-	-

๔.๒ แผนงานสังคมสงเคราะห์

ที่	โครงการ	วัตถุประสงค์	เป้าหมาย (ผลผลิตของโครงการ)	งบประมาณและที่มา				ตัวชี้วัด (KPI)	ผลที่คาดว่าจะได้รับ	หน่วยงานรับผิดชอบ
				2561 (บาท)	2562 (บาท)	2563 (บาท)	2564 (บาท)			
๑	เพิ่มศักยภาพช่วยเหลือผู้สูงอายุ ผู้พิการ ผู้ด้อยโอกาส	เพื่อช่วยเหลือ/เพิ่มศักยภาพผู้สูงอายุ ผู้พิการ ผู้ด้อยโอกาสให้มีคุณภาพชีวิตที่ดีขึ้น	-ผู้สูงอายุ ผู้พิการ ผู้ด้อยโอกาส ทั้ง ๑๐ หมู่บ้าน	๑๐๐,๐๐๐	๑๐๐,๐๐๐	๑๐๐,๐๐๐	๑๐๐,๐๐๐	ผู้สูงอายุ ผู้พิการ ผู้ด้อยโอกาสให้มีคุณภาพชีวิตที่ดีขึ้น ร้อยละร้อย	ประชาชนในตำบลมีคุณภาพชีวิตที่ดีขึ้น	กองสวัสดิการสังคม
๒	สนับสนุนการดำเนินงานศูนย์บริการคนพิการ พัฒนาคุณภาพผู้พิการ	เพื่อให้การดำเนินงานของศูนย์เป็นไปอย่างมีประสิทธิภาพ	-ผู้พิการทั้ง ๑๐ หมู่บ้าน	๓๐,๐๐๐	๓๐,๐๐๐	๓๐,๐๐๐	๓๐,๐๐๐	ผู้พิการได้รับการช่วยเหลือร้อยละร้อย	ประชาชนในตำบลมีคุณภาพชีวิตที่ดีขึ้น	กองสวัสดิการสังคม
รวม	จำนวน 2 โครงการ	-	-	130,๐๐๐	130,๐๐๐	130,๐๐๐	130,๐๐๐	-	-	-

๔.๓ แผนงานการศึกษา

ที่	โครงการ	วัตถุประสงค์	เป้าหมาย (ผลผลิตของโครงการ)	งบประมาณและที่มา				ตัวชี้วัด (KPI)	ผลที่คาดว่าจะได้รับ	หน่วยงานรับผิดชอบ
				2561 (บาท)	2562 (บาท)	2563 (บาท)	2564 (บาท)			
๑	สนับสนุนศูนย์ส่งเสริมการเรียนรู้ตำบลบ้านค่าย	เพื่อให้ประชาชนมีแหล่งบริการ/ค้นคว้าหาความรู้	- จัดหาหนังสือ - สนับสนุนและจัดแหล่งเรียนรู้ - จัดแหล่งเรียนรู้ภาษาต่างประเทศ - กิจกรรมอื่นๆ	๑๐๐,๐๐๐	๑๐๐,๐๐๐	๑๐๐,๐๐๐	๑๐๐,๐๐๐	ศูนย์ส่งเสริมการเรียนรู้ตำบลบ้านค่าย จำนวน ๑ แห่ง	ประชาชนมีแหล่งบริการความรู้ ข้อมูลข่าวสาร	สำนักปลัด งานการศึกษาฯ
๒	ส่งเสริมสนับสนุนการศึกษา	เพื่อสนับสนุนกิจกรรมต่างๆ และการจ้	- สนับสนุนการศึกษาหลังการเรียนรู้อื่นๆ -	๕๐๘,๒๐๐	๕๐๘,๒๐๐	๕๐๘,๒๐๐	๕๐๘,๒๐๐	สถานศึกษา มีบุคลากรและสื่อการเรียนการสอนเพิ่	มีบุคลากรทางการศึกษาและเด็กนักเรียน	สำนักปลัด งานการศึกษา

		<p>ดการเรียนการสอนของโรงเรียน</p>	<p>สนับสนุนบุคลากรทางการศึกษา</p> <ul style="list-style-type: none"> - กิจกรรมการเรียนการสอนช่วงปิดภาคเรียน - สนับสนุนอาหารเสริมนมอาหารกลางวัน - โรงเรียนในตำบลทั้ง ๔ แห่ง 					<p>มขึ้นร้อยละแปดสิบ</p>	<p>เรียนได้รับโอกาสการศึกษาเพียงพอ</p>	<p>ฯ</p>
๓	<p>สนับสนุนศูนย์พัฒนาเด็กเล็กตำบลบ้านค่าย</p>	<p>เพื่อพัฒนาศูนย์เด็กเล็กในทุกๆด้าน</p>	<p>สนับสนุนวัสดุสื่อการเรียนการสอน</p> <ul style="list-style-type: none"> - ปรับปรุงซ่อมแซมอาคาร - ปรับภูมิทัศน์ - ค่าใช้จ่ายในการนำเด็กส่งโรงพยาบาล - ทัศนศึกษาแหล่งเรียนรู้นอกสถานที่ - ก่อสร้างศูนย์พัฒนาเด็กเล็ก - กิจกรรมอื่นๆ 	<p>๓๖๐,๐๐๐</p>	<p>๓๖๐,๐๐๐</p>	<p>๓๖๐,๐๐๐</p>	<p>๓๖๐,๐๐๐</p>	<p>พัฒนาศูนย์เด็กเล็กปรับปรุงซ่อมแซมวัสดุครุภัณฑ์สื่อการเรียนอื่นๆไม่น้อยกว่าร้อยละแปดสิบ</p>	<p>ศูนย์พัฒนาเด็กเล็กตำบลบ้านค่ายได้รับการพัฒนาทุกด้าน</p>	<p>สำนักปลัดงานการศึกษาฯ</p>
รวม	<p>จำนวน ๓ โครงการ</p>	-	-	<p>๗๖๘,๒๐๐</p>	<p>๗๖๘,๒๐๐</p>	<p>๗๖๘,๒๐๐</p>	<p>๗๖๘,๒๐๐</p>	-	-	-

๔.๔ แผนงานการศาสนา วัฒนธรรม และนันทนาการ

ที่	โครงการ	วัตถุประสงค์	เป้าหมาย (ผลผลิตของโครงการ)	งบประมาณและที่มา				ตัวชี้วัด (KPI)	ผลที่คาดว่าจะได้รับ	หน่วยงานรับผิดชอบ
				2561 (บาท)	2562 (บาท)	2563 (บาท)				
๑	โครงการเฉลิมพระเกียรติ	เพื่อให้ประชาชนในตำบลร่วมแสดงออกถึงความสามัคคีและความจงรักภักดี	ประชาชนทั้ง ๑๐ หมู่บ้านร่วมแสดงความรักภักดี	๑๐๐,๐๐๐	๑๐๐,๐๐๐	๑๐๐,๐๐๐	๑๐๐,๐๐๐	- ประชาชนเข้าร่วมกิจกรรมโครงการเฉลิมพระเกียรติร้อยละแปดสิบ	ประชาชนได้แสดงความจงรักภักดี	สำนักปลัดงานการศึกษาฯ
๒	ส่งเสริมงานประเพณีศิลปะวัฒนธรรมวันสำคัญต่างๆ	เพื่อส่งเสริมสนับสนุนการจัดงานประเพณีงานพิธีต่างๆของหมู่บ้านและโรงเรียน	-กิจกรรมวันพ่อวันแม่ วันเด็ก -วันเข้าพรรษา -งานกาชาดและงานประจำปีเจ้าพ่อพระยาแล -ประเพณีบุญเดือนหก -ส่งเสริมงานประเพณีหรือวัฒนธรรมและอื่นๆ	๒๕๐,๐๐๐	๒๕๐,๐๐๐	๒๕๐,๐๐๐	๒๕๐,๐๐๐	- ประชาชนเข้าร่วมกิจกรรมประเพณีศิลปะวัฒนธรรมร้อยละแปดสิบ	ประเพณีศิลปะวัฒนธรรมอันดีงามได้รับการอนุรักษ์สืบไป	สำนักปลัดงานการศึกษาฯ สนง. วัฒนธรรม จ.ชัยภูมิ

๓	ส่งเสริมการถายทอดภูมิปัญญาท้องถิ่น	เพื่อเป็นการส่งเสริมดนตรี นาฏศิลป์ และศิลปะมวยไทยของท้องถิ่น	- สนับสนุนวงปี่พาทย์ นาฏศิลป์ การละเล่นพื้นบ้าน ศิลปะมวยไทย และกิจกรรมอื่นๆ	๑๐๐,๐๐๐	๑๐๐,๐๐๐	๑๐๐,๐๐๐	๑๐๐,๐๐๐	- ประชาชนมีความรู้เกี่ยวกับภูมิปัญญาท้องถิ่น ร้อยละแปดสิบ	ภูมิปัญญาท้องถิ่นได้รับการส่งเสริมสนับสนุน	สำนักปลัด งานการศึกษาฯ
๔	สืบสานประเพณีไทยสานสัมพันธ์ผู้สูงอายุ	เพื่อสืบสานประเพณีไทย	ชมรมผู้สูงอายุทั้ง ๑๐ หมู่บ้าน	๕๐,๐๐๐	๕๐,๐๐๐	๕๐,๐๐๐	๕๐,๐๐๐	ผู้สูงอายุร่วมสืบสานประเพณีไทย ร้อยละแปดสิบ	สืบสานประเพณีไทย	กองสวัสดิการสังคม
๕	สนับสนุนด้านกีฬา อุปกรณ์กีฬา และนันทนาการ	เพื่อส่งเสริมการออกกำลังกายของประชาชน เด็ก และเยาวชนในตำบล	- ส่งเสริมการออกกำลังกาย - จัดหาวัสดุอุปกรณ์กีฬา - จัดการแข่งขันกีฬาทั้ง ๑๐ หมู่บ้าน ฯลฯ	๑๕๐,๐๐๐	๑๕๐,๐๐๐	๑๕๐,๐๐๐	๑๕๐,๐๐๐	ประชาชน เด็ก และเยาวชนมีวัสดุอุปกรณ์สำหรับออกกำลังกาย ร้อยละแปดสิบ	ประชาชน นมีสุขภาพแข็งแรงดี	สำนักปลัด งานการศึกษาฯ
รวม	จำนวน ๕ โครงการ	-	-	๕๔๐,๐๐๐	๕๔๐,๐๐๐	๕๔๐,๐๐๐	๕๔๐,๐๐๐	-	-	-

๔.๕ แผนงานสาธารณสุข

ที่	โครงการ	วัตถุประสงค์	เป้าหมาย	งบประมาณและที่มา	ตัวชี้วัด	ผลที่คาด	หน่วยง
-----	---------	--------------	----------	------------------	-----------	----------	--------

		ค์	(ผลผลิตของโครงการ)	2561 (บาท)	2562 (บาท)	2563 (บาท)	2564 (บาท)	(KPI)	ว่าจะได้รับ	านรับพิ ดชอบ
๑	สนับสนุนป้องกันและควบคุมโรคติดต่อ	เพื่อสุขภาพที่ดีของประชาชนในตำบลบ้านค่ายและป้องกันโรคระบาด	- ซื้อวัสดุป้องกันและควบคุมโรค เช่น โรคไข้เลือดออก โรคพิษสุนัขบ้า โรคไข้หวัดนก ฯลฯ - จัดซื้อเครื่องพ่นหมอกควัน และอุปกรณ์ควบคุมโรคต่างๆ - ปรับปรุงภูมิทัศน์สิ่งแวดล้อม เช่น ถนน ร่องระบายน้ำ และกิจกรรมอื่นๆ (เพิ่มเติม)- โครงการพลังคนไทยร่วมใจป้องกันไวรัสโคโรนา(COVID-19) ตามหนังสือศาลากลางจังหวัดชัยภูมิ ด่วนที่สุด ชย0023.3/ 3227 ลว.6 มี.ค.2563	๑๕๐,๐๐๐	๑๕๐,๐๐๐	๑๕๐,๐๐๐	๑๕๐,๐๐๐	ประชาชนมีการป้องกันโรคภัยละเมิดสิทธิ	ประชาชนมีความสุขแข็งแรง	สำนักปลัด สาธารณสุข รพ.สต.บ้านค่าย ปลัดอำเภอ ภอข

๒	สนับสนุนกลุ่มหนึ่งตำบลหนึ่งทีมกู้ภัย(บริการการแพทย์ฉุกเฉิน)	เพื่อสนับสนุนบริการการแพทย์ฉุกเฉินให้มีประสิทธิภาพมากขึ้น	-อบรมทีมกู้ชีพกู้ภัย อบต.บ้านค่าย - จัดซื้ออุปกรณ์ในการให้บริการการแพทย์ฉุกเฉิน - ตรวจมาตรฐานรถฉุกเฉิน	๒๐๐,๐๐๐	๒๐๐,๐๐	๒๐๐,๐๐๐	๒๐๐,๐๐๐	พัฒนาทีมกู้ชีพกู้ภัย อบต.บ้านค่าย ลดรายจ่ายของผู้ป่วยร้อยละแปดสิบ	ประชาชนในตำบลบ้านค่าย และใกล้เคียงได้รับบริการทันทั่วถึง	สำนักปลัดสาธารณสุขฯ
๓	สนับสนุนการดำเนินงานระบบหลักประกันสุขภาพ	เพื่อสนับสนุนการดำเนินงานกองทุนระบบหลักประกันสุขภาพ	- สมทบกองทุนระบบหลักประกันสุขภาพ	๑๘๐,๐๐๐	๑๘๐,๐๐๐	๑๘๐,๐๐๐	๑๘๐,๐๐๐	ประชาชนมีสุขภาพร่างกายแข็งแรงร้อยละแปดสิบ	ประชาชนได้รับบริการการแพทย์อย่างทั่วถึง	สำนักปลัดสาธารณสุขฯ
๔	การจัดการขยะมูลฝอยในตำบล	เพื่อดำเนินการเกี่ยวกับการจัดขยะมูลฝอย	จัดเก็บขยะภายในตำบล	๕๗๖,๐๐๐	๕๗๖,๐๐๐	๕๗๖,๐๐๐	๕๗๖,๐๐๐	ขยะภายในตำบลลดลงร้อยละแปดสิบ	ประชาชนรู้จักคัดแยกขยะ และรักษาความสะอาด	สำนักปลัดสาธารณสุขฯ
รวม	จำนวน ๔ โครงการ	-	-	๙๕๖,๐๐๐	๙๕๖,๐๐๐	๙๕๖,๐๐๐	๙๕๖,๐๐๐	-	-	-

**รายละเอียดโครงการพัฒนา
แผนพัฒนาท้องถิ่น (พ.ศ. 2561 -2564)
สำหรับองค์กรปกครองส่วนท้องถิ่นดำเนินการ
องค์การบริหารส่วนตำบลบ้านค่าย อำเภอเมืองชัยภูมิ จังหวัดชัยภูมิ**

- ณ. ยุทธศาสตร์จังหวัดที่ ๔ พัฒนาสังคมและคุณภาพชีวิตตามหลักปรัชญาเศรษฐกิจพอเพียง
 ณ. ยุทธศาสตร์การพัฒนาของ อปท. ในเขตจังหวัดที่ ๒ การพัฒนาคุณภาพชีวิตและความเป็นอยู่ของประชาชนและยั่งยืน
 ๕. ยุทธศาสตร์การพัฒนาด้านการจัดระเบียบชุมชน/สังคม และการรักษาความสงบเรียบร้อย

๕.1 แผนงานรักษาความสงบภายใน

ที่	โครงการ	วัตถุประสงค์	เป้าหมาย (ผลผลิตของโครงการ)	งบประมาณและที่มา				ตัวชี้วัด (KPI)	ผลที่คาดว่าจะได้รับ	หน่วยงานรับผิดชอบ
				2561 (บาท)	2562 (บาท)	2563 (บาท)	2564 (บาท)			
๑	ส่งเสริมการมีส่วนร่วมตามระบอบประชาธิปไตย	- เพื่อให้ชุมชนมีส่วนร่วมในการบริหารตาม หมู่บ้าน ระบอบประชาธิปไตย -เพื่อสนับสนุนการเลือกตั้งท้องถิ่น	ประชาชนทั้ง ๑๐ หมู่บ้าน	๑๕๐,๐๐๐	๑๕๐,๐๐๐	๑๕๐,๐๐๐	๑๕๐,๐๐๐	ประชาชนได้รับความรู้เรื่องระบอบประชาธิปไตยไม่น้อยกว่าร้อยละ แปดสิบ	ประชาชนมีส่วนร่วมตามระบอบประชาธิปไตย	สำนักปลัด
๒	อบรมกฎหมายเบื้องต้นและกฎระเบียบข้อบังคับขอชุมชนและก	- เพื่อให้ประชาชนมีความรู้เกี่ยวกับกฎหมายเบื้องต้นระเบียบ	๑) อบรมกฎหมายเบื้องต้น ๒) สนับสนุนการจัดทำข้อบังคับ กฎหมู่บ้าน	๓๐,๐๐๐	๓๐,๐๐๐	๓๐,๐๐๐	๓๐,๐๐๐	ประชาชนรู้เรื่องกฎหมายไม่น้อยกว่าร้อยละ แปดสิบ	ประชาชนสามารถนำความรู้ไปใช้	สำนักปลัด

	ารอยู่ร่วมกัน อย่างสมานันท์ ฉันและการปก ป้องสถาบัน สำคัญของชาติ	ข้อบังคับของชมช น - เพื่อสร้างทัศนคติใ น การอยู่ร่วมกันอย่าง สมานฉันท์ - เพื่อดำเนินกิจกรรม อันเน้นการพิทักษ์ รักษา ไว้ซึ่งชาติ ศาสนา ระมหากษัตริย์	๓) กิจกรรมปกป้องสถา บัน							ประโยชน์ ในชีวิต ประจำวัน ได้	
๓	สนับสนุนกิจ กรรม อปพร.	- เพื่อความปลอดภัย ใน ชีวิตและทรัพย์สิน ของประชาชน	๑)ฝึกอบรม จัดตั้ง /ทบทวน/ซ้อมแผนฯ ๒) กิจกรรมอื่น ๆ	๑๐๐, ๐๐๐	๑๐๐,๐ ๐๐	๑๐๐, ๐๐๐	๑๐๐,๐ ๐๐	ประชาชนมีค วามปลอดภัย ในชีวิตและท รัพย์สินได้รับ การช่วยเหลือ ร้อยละแปดสิ บ	ศูนย์ อปพร.ฯ สมาชิก อปพร.มี ประสิทธิ ภาพในก ารทำงาน	สำนัก ปลัด	
๔	การป้องกันแ ละลด อุบัติเหตุทาง ถนน	- เพื่อความปลอดภัย ใน ชีวิตและทรัพย์สิน ของประชาชน	๑)ตั้งจุดตรวจ/อยู่เวร ยาม ๒) ติดตั้ง/ปรับปรุงเครือ งหมายจราจร ๓) ติดตั้งไฟกระพริบ ๔) กิจกรรมอื่น ๆ	๑๕๐,๐ ๐๐	๑๕๐,๐ ๐๐	๑๕๐,๐ ๐๐	๑๕๐,๐ ๐๐	ประชาชนมีค วามปลอดภัย ในชีวิตและท รัพย์สินได้รับ การช่วยเหลือ ร้อยละแปดสิ	ประชาชน มีความ ปลอดภัย ในชีวิตแ ละทรัพย์สิน	สำนัก ปลัด	

								บ		
๕	สนับสนุนการป้องกันและบรรเทาสาธารณภัย	- เพื่อความปลอดภัยในชีวิตและทรัพย์สินของประชาชน	๑) ช่วยเหลือประชาชนที่ประสบภัยพิบัติต่างๆ ทั้ง ๑0 หมู่บ้าน ๒) ซื้อครุภัณฑ์ เช่น ถังดับเพลิง ฯลฯ ๓) แผงกันสะท้อนแสงกันสะพานบล็อก ม.๖ /ทางเข้าหมู่บ้าน ม.๗ และทางไปบ้านโนน ๕ ม. ฯลฯ ๔) จัดซื้อเครื่องนึ่งหมักน หนาว ๕) อื่นๆ ฯลฯ...	๒๐๐,๐๐๐	๒๐๐,๐๐๐	๒๐๐,๐๐๐	๒๐๐,๐๐๐	ประชาชนมีความปลอดภัยในชีวิตและทรัพย์สินได้รับการช่วยเหลือ ร้อยละแปดสิบ	ประชาชนมีความปลอดภัยในชีวิตและทรัพย์สิน	- สำนักปลัด - กองสวัสดิการสังคม
6	โครงการฝึกอบรมชุดปฏิบัติการจิตอาสาภัยพิบัติประจำองค์กรปกครองส่วนท้องถิ่น	- เพื่อความปลอดภัยในชีวิตและทรัพย์สินของประชาชน	จิตอาสาจำนวน 10 หมู่บ้าน	-	-	130,000	-	ประชาชนมีความปลอดภัยในชีวิตและทรัพย์สินได้รับการช่วยเหลือ ร้อยละแปดสิบ	ประชาชนมีความปลอดภัยในชีวิตและทรัพย์สิน	- สำนักปลัด - กองสวัสดิการสังคม
รวม	จำนวน 6 โครงการ	-	-	๖๓๐,๐๐๐	๖๓๐,๐๐๐	๖๓๐,๐๐๐	๖๓๐,๐๐๐	-	-	-

**รายละเอียดโครงการพัฒนา
แผนพัฒนาท้องถิ่น (พ.ศ. 2561 -2564)
สำหรับองค์กรปกครองส่วนท้องถิ่นดำเนินการ
องค์การบริหารส่วนตำบลบ้านค่าย อำเภอเมืองชัยภูมิ จังหวัดชัยภูมิ**

- ฎ. ยุทธศาสตร์จังหวัดที่ ๔ พัฒนาสังคมและคุณภาพชีวิตตามหลักปรัชญาเศรษฐกิจพอเพียง
ฎ. ยุทธศาสตร์การพัฒนาของ อปท. ในเขตจังหวัดที่ ๘ การบริหารกิจการบ้านเมืองที่ดี มีประสิทธิภาพ
๖. ยุทธศาสตร์การพัฒนาด้านการเมือง การบริหารจัดการ
๖.1 แผนงานบริหารงานทั่วไป

ที่	โครงการ	วัตถุประสงค์	เป้าหมาย (ผลผลิตของโ ครงการ)	งบประมาณและที่มา				ตัวชี้วัด (KPI)	ผลที่คาด ว่าจะได้รั บ	หน่วย งานรับผิ ดชอบ
				2561 (บาท)	2562 (บาท)	2563 (บาท)	2564 (บาท)			
๑	ฝึกอบรม ศึกษาดูงาน ให้กับผู้บริ หาร สมาชิก อบต. ข้าราชการ พนักงานลูก จ้าง และผู้นำ	- เพื่อเพิ่มประสิ ทธิภาพในการ ปฏิบัติงาน และการบริหา รงานท้องถิ่น	- ผู้บริหาร, ส.อบต., ข้าราชการ พนักงาน ลูกจ้าง และผู้นำชมช น	๓๐๐,๐ ๐๐	๓๐๐,๐ ๐๐	๓๐๐,๐ ๐๐	๓๐๐,๐ ๐๐	- ผู้บริหาร, ส.อบต., ข้าราชการ พนักงาน ลูกจ้าง และผู้นำชมชน มีประสิทธิภาพ ในการปฏิบัติง านร้อยละแปดสิ บ	บุคลากรไ ด้รับการ พัฒนาแล ะปฏิบัติห นำที่อย่าง มีประสิทธิภาพ	สำนักป ลัด
๒	เผยแพร่/ปร ะชาสัมพันธ์ ข้อมูลข่าวสาร แก่ประชา ชน	เพื่อให้ประชา ชนได้รับรู้ข้อ มูลในการดำ เนินงานของ	-ประชาชนทั้ง ๑๐ หมู่บ้าน หน่วยงานที่ เกี่ยวข้อง	๕๐,๐๐๐	๕๐,๐๐๐	๕๐,๐๐๐	๕๐,๐๐๐	ประชาชนได้รั บข้อมูลข่าวสาร เพิ่มขึ้นร้อยละ แปดสิบ	ประชาชน ได้รับข้ อมูลข่าวส ารการพั	- สำนักป ลัด

	ชน	อบต. เพื่อสนับสนุน การดำเนินงาน ของศูนย์ข้อมูล ข่าวสารระดับ อำเภอ	และศูนย์บริกร ารร่วม - ศูนย์ข้อมูลข่าว สารระดับอำเภอ						ขนาดด้าน ต่างๆ	
๓	จัดทำแผนที่ ภาษี และทะเบียน ทรัพย์สิน	เพื่อเป็นค่าใช้จ่าย ในการจัดทำ แผนที่ภาษีและ ทะเบียนทรัพย์สิน	แผนที่ภาษีและ ทะเบียนทรัพย์สิน อบต.บ้านค่าย	๕๐,๐๐๐	๕๐,๐๐๐	๕๐,๐๐๐	๕๐,๐๐๐	ประชาชนพอใจ ในการให้บริการ ร้อยละแปดสิบ	องค์กรบริหารงาน อย่างมีประสิทธิภาพ	- กองคลัง
๔	วาง/ ปรับปรุงผัง เมืองรวม/ ผังเมืองชุมชน และจัดทำ แนวเขตการ ปกครอง	เพื่อให้ตำบล บ้านค่ายได้พัฒนา และมีความ สวยงามสะดวก สบายความปลอด ภัยในชีวิตและ ทรัพย์สินของ ประชาชน และรักษา คุณภาพสิ่งแวดล้อม ของเมืองให้ดีขึ้น	ตำบลบ้านค่าย ทั้ง ๑๐ หมู่บ้าน	๕๐,๐๐๐	๕๐,๐๐๐	๕๐,๐๐๐	๕๐,๐๐๐	ตำบลบ้านค่าย วาง/ ปรับปรุงผังเมือง รวม/ ผังเมืองชุมชน และจัดทำแนว เขตการปกครอง ร้อยละแปดสิบ	ประชาชนในตำบล บ้านค่ายได้พัฒนา และมีความ สวยงาม สะดวกสบาย มีความปลอดภัย ในชีวิตและ ทรัพย์สินของ ประชาชน	- กองช่าง

๕	สนับสนุนการจัดทำแผนพัฒนาหมู่บ้านและแผนพัฒนาท้องถิ่น	เพื่อการมีส่วนร่วมในทุกภาคส่วนการบริหาร	- จัดเวทีประชาคมหมู่บ้าน/ตำบล - การบูรณาการระหว่างหน่วยงานต่างๆ	๕๐,๐๐๐	๕๐,๐๐๐	๕๐,๐๐๐	๕๐,๐๐๐	มีการจัดทำแผนพัฒนาหมู่บ้าน แผนพัฒนาท้องถิ่นร้อยละร้อย	ทุกภาคส่วนมีส่วนร่วมในการบริหารท้องถิ่น	- สำนักปลัด
รวม	5			500,000	500,000	500,000	500,000	-	-	-

๒.

รายละเอียดโครงการพัฒนา

แผนพัฒนาท้องถิ่น (พ.ศ. 2561 -2564)

สำหรับองค์กรปกครองส่วนท้องถิ่นดำเนินการ

องค์การบริหารส่วนตำบลบ้านค่าย อำเภอเมืองชัยภูมิ จังหวัดชัยภูมิ

ก. ยุทธศาสตร์จังหวัดที่ ๓ บริหารจัดการทรัพยากรธรรมชาติและสิ่งแวดล้อมแบบมีส่วนร่วมอย่างยั่งยืน

ข. ยุทธศาสตร์การพัฒนาของ อปท. ในเขตจังหวัดที่ ๗

การจัดการทรัพยากรธรรมชาติและสิ่งแวดล้อมแบบมีส่วนร่วมอย่างยั่งยืน

7. ยุทธศาสตร์การพัฒนาด้านทรัพยากรธรรมชาติและสิ่งแวดล้อม

๗.1 การพัฒนาด้านการอนุรักษ์ทรัพยากรธรรมชาติ

ที่	โครงการ	วัตถุประสงค์	เป้าหมาย (ผลผลิตของโครงการ)	งบประมาณและที่ผ่านมา				ตัวชี้วัด (KPI)	ผลที่คาดว่าจะได้รับ	หน่วยงานรับผิดชอบ
				25๖๑(บาท)	25๖๑(บาท)	25๖๑(บาท)	25๖๑(บาท)			
๑	โครงการปลูกป่า	เพื่อเพิ่มพื้นที่ป่าไม้ในตำบล	- เพิ่มพื้นที่ป่า	๓0,000	๓0,000	๓0,000	๓0,000	- ป่าไม่ชุมชน	มีพื้นที่ป่าไม้เพิ่มขึ้น	สำนักปลัด

แบบ

	เฉลิมพระเกียรติและโครงการฯ	ล	มีจำนวนเพิ่มขึ้น					นเพิ่มขึ้นร้อยละแปดสิบ		
๒	โครงการคุ้มครองดูแลบำรุงรักษาสีงแวดล้อมและทรัพยากรธรรมชาติ	เพื่อให้ประชาชนอนุรักษ์ทรัพยากรธรรมชาติ-เพื่อรักษาน้ำรักษา รักษาแผ่นดิน	- อนุรักษ์ทรัพยากรธรรมชาติในตำบลบ้านค่าย - อนุรักษ์รักษาน้ำรักษา รักษาแผ่นดินและสิ่งแวดล้อมในตำบลบ้านค่าย	3๐0,000	3๐0,000	3๐0,000	3๐0,000	- ทรัพยากรธรรมชาติเพิ่มขึ้นร้อยละแปดสิบ	- ประชาชนเกิดการรู้จักและหวงแหนทรัพยากรของท้องถิ่น	สำนักปลัดงานสาธารณสุขและสิ่งแวดล้อม
๓	โครงการอนุรักษ์ฟื้นฟูแหล่งน้ำบึงแก่นรา	เพื่อให้ประชาชนอนุรักษ์ฟื้นฟูแหล่งน้ำบึงแก่นรา	-อนุรักษ์ฟื้นฟูแหล่งน้ำบึงแก่นรา ๕๖๐ ไร่	๑๐0,000	๑๐0,000	๑๐0,000	๑๐0,000	- ประชาชนมีแหล่งน้ำใช้บริโภค บริโภค และใช้ในการเกษตรเพิ่มขึ้นร้อยละแปดสิบ	ประชาชนมีใช้บริโภค บริโภค และใช้ในการเกษตรอย่างเพียงพอ	สำนักปลัดงานสาธารณสุขและสิ่งแวดล้อม

รวม	3 โครงการ	-	-	430,000	430,000	430,000	430,000	-	-	-
-----	-----------	---	---	---------	---------	---------	---------	---	---	---

**รายละเอียดโครงการพัฒนา
แผนพัฒนาท้องถิ่น (พ.ศ. 2561 -2564)**

แบบ

สำหรับอุดหนุนองค์กรปกครองส่วนท้องถิ่น ส่วนราชการ รัฐวิสาหกิจ องค์กรประชาชน
องค์การบริหารส่วนตำบลบ้านค่าย อำเภอเมืองชัยภูมิ จังหวัดชัยภูมิ

ก. ยุทธศาสตร์จังหวัดที่ ๔ พัฒนาสังคมและคุณภาพชีวิตตามหลักปรัชญาพอเพียง

ข. ยุทธศาสตร์การพัฒนาของ อปท. ในเขตจังหวัดที่ ๑

การพัฒนาคุณภาพชีวิตและความเป็นอยู่ของประชาชนให้เข้มแข็งและยั่งยืน

๓. ยุทธศาสตร์การพัฒนาด้านเศรษฐกิจ

๓.๑ แผนงานสร้างความเข้มแข็งของชุมชน

ที่	โครงการ	วัตถุประสงค์	เป้าหมาย (ผลผลิตของโครงการ)	งบประมาณและที่ผ่านมา				ตัวชี้วัด (KPI)	ผลที่คาดว่าจะได้รับ	หน่วยงานรับผิดชอบ
				25๖๑(บาท)	25๖๒(บาท)	25๖๓(บาท)	25๖๔(บาท)			
๑	ซ่อมสร้างผิวทางแอสฟัลติกคอนกรีต บ้านวังก้านเหลือง หมู่ที่ 2	เพื่อให้ประชาชนมีเส้นทางคมนาคมที่สะดวกปลอดภัย	-บ้านวังก้านเหลือง หมู่ที่ 2 ตำบลบ้านค่าย อำเภอเมืองชัยภูมิ จังหวัดชัยภูมิ - บ้านหางเรียง ตำบลลุ่มลำชี อำเภอบ้านเขวี่	3,000,000	3,000,000	3,000,000	3,000,000	ถนนลาดยางหนึ่งพันเมตร ประชาชนได้รับความสะดวกในการสัญจรไป-มา และขนส่ง	ประชาชนมีเส้นทางคมนาคมที่สะดวกปลอดภัย	อบต.บ้านค่าย/อบจ.ชัยภูมิ

			า จังหวัดชัยภูมิ					สินค้าทาง การเกษตร ไม่น้อยก ว่าร้อยละ แปดสิบ		
รวม	2 โครงการ	-	-	3,000,0 00	3,000,00 0	3,000,00 0	3,000,00 0	-	-	-

รายละเอียดโครงการพัฒนา
แผนพัฒนาท้องถิ่น (พ.ศ. 2561 -2564)

สำหรับอุดหนุนองค์กรปกครองส่วนท้องถิ่น ส่วนราชการ รัฐวิสาหกิจ องค์กรประชาชน
องค์การบริหารส่วนตำบลบ้านค่าย อำเภอเมืองชัยภูมิ จังหวัดชัยภูมิ

ค. ยุทธศาสตร์จังหวัดที่ ๔ พัฒนาสังคมและคุณภาพชีวิตตามหลักปรัชญาพอเพียง

ง. ยุทธศาสตร์การพัฒนาของ อปท. ในเขตจังหวัดที่ ๑

การพัฒนาคุณภาพชีวิตและความเป็นอยู่ของประชาชนให้เข้มแข็งและยั่งยืน

1. ยุทธศาสตร์การพัฒนาโครงสร้างพื้นฐาน

1.2 แผนงานเกาะและชุมชน

ที่	โครงการ	วัตถุประสงค์	เป้าหมาย	งบประมาณและที่ผ่านมา	ตัวชี้วัด	ผลที่คาด	หน่วยงา	หน่วยงา
-----	---------	--------------	----------	----------------------	-----------	----------	---------	---------

แบบ

			(ผลผลิตของโครงการ)	25๖๑(บาท)	25๖๒(บาท)	25๖๓(บาท)	25๖๔(บาท)	(KPI)	ว่าจะได้รับ	นหลักรับผิดชอบ	นหลักรับผิดชอบ
๑	ขยายเขตไฟฟ้า	เพื่อให้ประชาชนมีไฟฟ้าใช้ทุกครัวเรือนและใช้ในการเกษตรเพื่อความสะดวกปลอดภัยในการสัญจรไป-มา	ขยายเขตไฟฟ้า หมู่ที่ 3,4,5,7,11	1,075,000	1,075,000	1,075,000	1,075,000	จำนวนปริมาณไฟฟ้าขยายเขตและไฟฟ้าสาธารณะให้ครบทุกครัวเรือน	ประชาชนมีไฟฟ้าใช้และมีความปลอดภัยในชีวิตและทรัพย์สิน	กองช่าง	การไฟฟ้าฯ
๒	ขยายเขตน้ำประปา	เพื่อให้ประชาชนมีน้ำใช้อุปโภค-บริโภคทุกครัวเรือน	ขยายเขตประปาทั้ง 10 หมู่บ้าน	250,000	250,000	250,000	250,000	จำนวนปริมาณขยายเขตประปาให้ครบทุกครัวเรือน	ประชาชนมีน้ำใช้ทุกครอบครัวอย่างเพียงพอ	กองช่าง	การประปาส่วนภูมิภาค
รวม	2โครงการ	-	-	1,325,000	1,325,000	1,325,000	1,325,000	-	-	-	

รายละเอียดโครงการพัฒนา
แผนพัฒนาท้องถิ่น (พ.ศ. 2561 -2564)

สำหรับอุดหนุนองค์กรปกครองส่วนท้องถิ่น ส่วนราชการ รัฐวิสาหกิจ องค์กรประชาชน
องค์การบริหารส่วนตำบลบ้านค่าย อำเภอเมืองชัยภูมิ จังหวัดชัยภูมิ

จ. ยุทธศาสตร์จังหวัดที่ ๔ พัฒนาสังคมและคุณภาพชีวิตตามหลักปรัชญาพอเพียง

ฉ. ยุทธศาสตร์การพัฒนาของ อปท. ในเขตจังหวัดที่ ๑

การพัฒนาคุณภาพชีวิตและความเป็นอยู่ของประชาชนให้เข้มแข็งและยั่งยืน

๓. ยุทธศาสตร์การพัฒนาด้านเศรษฐกิจ

๓.๑ แผนงานสร้างความเข้มแข็งของชุมชน

ที่	โครงการ	วัตถุประสงค์	เป้าหมาย (ผลผลิตของ โครงการ)	งบประมาณและที่ผ่านมา				ตัวชี้วัด (KPI)	ผลที่คาด ว่าจะไ ด้รับ	หน่วยงา นหลักรับ ผิดชอบ	หน่วยงา นหลักรับ ผิดชอบ
				25๖๑(บาท)	25๖๒ (บาท)	25๖๓ (บาท)	25๖๔ (บาท)				
๑	อุดหนุนอา หารกลางวัน	เพื่อส่งเสริม การพัฒนา ด้านร่างก าย	โรงเรียน ๔ โรงเรียน	๒,๙๘๘,๐ ๐๐	๒,๙๘๘,๐ ๐๐	๒,๙๘๘,๐๐ ๐	๒,๙๘๘,๐ ๐๐	นักเรียนไ ด้รับสารอ หารที่ครบ ถ้วนตาม หลักโภชน าการไม่น ้อยกว่าร้อยละแปดสิ บ	นักเรียน มีพัฒนา การทาง ร่างกาย ตามเก ณฑ์	สำนักปลั ด งานการศึ กษาฯ	สำนักปลั ด งานการศึ กษาฯ
๒	อุดหนุนอา หารเสริม (นม)	เพื่อส่งเสริม การพัฒนา ด้านร่างก าย	โรงเรียน ๔ โรงเรียน	๑,๔๓๑,๑ ๐๒	๑,๔๓๑,๑ ๐๒	๑,๔๓๑,๑๐ ๒	๑,๔๓๑,๑ ๐๒	นักเรียนไ ด้รับสารอ หารที่ครบ ถ้วนตาม	นักเรียน มีพัฒนา การทาง ร่างกาย	สำนักปลั ด งานการศึ กษาฯ	สำนักปลั ด งานการศึ กษาฯ

								หลักโภชน าการไม้น้ อยกว่าร้อ ยละแปดสิ บ	ตามเก ณฑ์		
รวม	๒ โครงการ	-	-	๔,๔๑๙,๑ ๐๒	๔,๔๑๙,๑ ๐๒	๔,๔๑๙,๑ ๐๒	๔,๔๑๙,๑ ๐๒	-	-	-	

๓. ยุทธศาสตร์การพัฒนาด้านเศรษฐกิจ

๓.๑ แผนงานสร้างความเข้มแข็งของชุมชน

แบบ

ที่	โครงการ	วัตถุประสงค์	เป้าหมาย (ผลผลิตของ โครงการ)	งบประมาณและที่ผ่านมา				ตัวชี้วัด (KPI)	ผลที่คาดว่าจะได้รับ	หน่วยง านหลัก รับผิดชอบ	หน่วยง านหลัก รับผิดชอบ
				25๖๑(บาท)	25๖๒ (บาท)	25๖๓ (บาท)	25๖๔ (บาท)				
๑	อุดหนุนปฏิบัติกรรร่วมในการช่วยเหลือประชาชนองค์กรปกครองส่วน	เพื่อจ่ายเป็นเงินอุดหนุนคความโครงการประสานควมร่วมมือพัฒนาศูนย์ประ	ศูนย์ปฏิบัติการร่วมในโครงการประสานควมร่วมมือพัฒนาศูนย์ประส	๕๐,๐๐๐	๕๐,๐๐๐	๕๐,๐๐๐	๕๐,๐๐๐	นักเรียนไ้ได้รับสารอาหารที่ครบถ้วนตามหลักโภชนาการไม้น้	การดำเนินงานของศูนย์ข้อมูลข้างสารฯเป็นไปอย่างมีประ	อบต.บ้านค่าย	อำเภอเมืองชัยภูมิ

	ท้องถิ่นระดับ ตำบล/อำเภอ	สถานราชการ และศูนย์รวม ข้อมูลข่าวสาร จัดซื้อจัด จ้างของ อปท. ระดับ ตำบล/อำเภอ	านราชการ และศูนย์รวม ข้อมูลข่าวสาร จัดซื้อจัด จ้างของ อปท. ระดับ ตำบล/อำเภอ					อยกว่าร้อย ยละแปดสิ บ	สิทธิภาพ		
รวม	๑ โครงการ	-	-	๕๐,๐๐๐	๕๐,๐๐๐	๕๐,๐๐๐	๕๐,๐๐๐	-	-	-	

๔. ยุทธศาสตร์การพัฒนาด้านสังคมและคุณภาพชีวิต
๔.๕ แผนงานสาธารณสุข

ที่	โครงการ	วัตถุประสงค์	เป้าหมาย (ผลผลิตของ โครงการ)	งบประมาณและที่ผ่านมา				ตัวชี้วัด (KPI)	ผลที่คาดว่าจะได้รับ	หน่วยงานหลัก รับผิดชอบ	หน่วยงานหลัก รับผิดชอบ
				25๖๑(บาท)	25๖๒(บาท)	25๖๓(บาท)	25๖๔(บาท)				
๑	สนับสนุนการดำเนินงานระบบหลักประกันสุขภาพ	เพื่อสนับสนุนการดำเนินงานระบบหลักประกันสุขภาพ	สมทบเข้ากองทุนระบบหลักประกันสุขภาพ	๑๘๐,๐๐๐	๑๘๐,๐๐๐	๑๘๐,๐๐๐	๑๘๐,๐๐๐	ประชาชนตำบลบ้านค่ายได้รับบริการการแพทย์ฉุกเฉินอย่างทั่วถึง	อบต.บ้านค่าย	กองทุนส.สช.อบต.บ้านค่าย	
๒	โครงการพระราชดำริด้านสาธารณสุข	เพื่อสนับสนุนโครงการพระราชดำริด้านสาธารณสุข	เพื่อดำเนินตามโครงการพระราชดำริ เช่น โครงการอบรมหมอหมู่บ้าน ฯลฯ	๒๐๐,๐๐๐	๒๐๐,๐๐๐	๒๐๐,๐๐๐	๒๐๐,๐๐๐	ประชาชนได้รับข้อมูลข่าวสารที่รวดเร็วและมีสุขภาพที่แข็งแรง	อบต.บ้านค่าย	คณะกรรมการหมู่บ้าน (กม.)	
รวม	๒ โครงการ	-	-	๓๘๐,๐๐๐	๓๘๐,๐๐๐	๓๘๐,๐๐๐	๓๘๐,๐๐๐	-	-		

**รายละเอียดโครงการพัฒนา
แผนพัฒนาท้องถิ่น (พ.ศ. 2561 -2564)
สำหรับประสานโครงการพัฒนาองค์การบริหารส่วนจังหวัด**

แบบ

องค์การบริหารส่วนตำบลบ้านค่าย อำเภอเมืองชัยภูมิ จังหวัดชัยภูมิ

ก. ยุทธศาสตร์จังหวัดที่ ๑ พัฒนาขีดความสามารถในการผลิตจัดการสินค้าและบริการ
สร้างมูลค่าเพิ่มอย่างมีประสิทธิภาพและยั่งยืน

ข. ยุทธศาสตร์การพัฒนาของ อปท. ในเขตจังหวัดที่ ๖

การพัฒนาโครงสร้างพื้นฐานเพื่อรองรับการเป็นศูนย์กลางทางการตลาดและการเชื่อมโยงสู่ประเทศในประชาคมอาเซียน

๑. ยุทธศาสตร์การพัฒนาโครงสร้างพื้นฐาน

๑.1 แผนงานอุตสาหกรรมและการโยธา

ที่	โครงการ	วัตถุประสงค์	เป้าหมาย (ผลผลิตของโครงการ)	งบประมาณและที่ผ่านมา				ตัวชี้วัด (KPI)	ผลที่คาดว่าจะได้รับ	หน่วยงานรับผิดชอบ
				25๖๑(บาท)	25๖๑(บาท)	25๖๑(บาท)	25๖๑(บาท)			
@	ซ่อมสร้างผิวทางแอสฟัลท์ติกคอนกรีตบ้านวังก้านเหลือง หมู่ที่ ๒	เพื่อให้ประชาชนมีเส้นทางคมนาคมที่สะดวกปลอดภัย	บ้านวังก้านเหลือง ม.๒ ตำบลบ้านค่าย - บ้านหางเรียง ตำบลลุ่มลำชี ขนาดกว้าง ๖ ม. หนา ๐.๐๔ ม. ระยะทาง ๑,๐๐๐ ม. ปริมาตร ๔,๐๐๐ ตร.ม.	๓,๐๐0,000	๓,๐๐0,000	๓,๐๐0,000	๓,๐๐0,000	ถนนลาดยางบางหนึ่งพื้นเมตรประชาชนไม่ได้รับความสะดวกในการสัญจรและขนส่งสินค้าทางการเกษตรไม่น้อยกว่าร้อยละแปดสิบ	ประชาชนมีเส้นทางคมนาคมที่สะดวกปลอดภัย	อบต.บ้านค่าย
รวม	๑ โครงการ	-	-	๓,๐๐0,000	๓,๐๐0,000	๓,๐๐0,000	๓,๐๐0,000	-	-	-

**รายละเอียดโครงการพัฒนา
แผนพัฒนาท้องถิ่น (พ.ศ. 2561 -2564)
สำหรับประสานโครงการพัฒนาองค์การบริหารส่วนจังหวัดของคณะกรรมการประสานแผนระดับอำเภอ
องค์การบริหารส่วนตำบลบ้านค่าย อำเภอเมืองชัยภูมิ จังหวัดชัยภูมิ**

ที่	ยุทธศาสตร์จังหวัด	ยุทธศาสตร์ของอปท.ในเขตจังหวัด	ยุทธศาสตร์(อปท.)	แผนงาน	โครงการ	วัตถุประสงค์	เป้าหมาย (ผลผลิตของโครงการ)	งบประมาณและที่ผ่านมา				ตัวชี้วัด (KPI)	ผลที่คาดว่าจะได้รับ	หน่วยงานที่ขอประสาน
								25๖๑ (บาท)	25๖๒ (บาท)	25๖๓ (บาท)	25๖๔ (บาท)			
๑	๑	๑	๑	แผนงานอุตสาหกรรมและโยธา	ซ่อมสร้างผิวทางแอสฟัลท์ติกคอนกรีตบ้านวังก้านเหลือง หมู่ที่ ๒	เพื่อให้ประชาชนมีเส้นทางคมนาคมที่สะดวกปลอดภัย	บ้านวังก้านเหลือง ม.๒ ตำบลบ้านค่าย - บ้านทางเรียง ตำบลลุ่มลำชี ขนาดกว้าง ๖ ม. หนา ๐.๐๔ ม. ระยะทาง ๑,๐๐๐ ม. ปริมาตร ๔,๐๐๐ ตร.ม.	3,๐๐0,000	3,๐๐0,000	3,๐๐0,000	3,๐๐0,000	ถนนลาดยางอย่างหนึ่งพื้นเมตรประชาชนได้รับความสะดวกในการสัญจรและขนส่งสินค้าทางการเกษตรไม่น้อยกว่าร้อยละแปดสิบ	ประชาชนมีเส้นทางคมนาคมที่สะดวกปลอดภัย	อบต.บ้านค่าย
รวม					๑ โครงการ	-	-	3,๐๐0,000	3,๐๐0,000	3,๐๐0,000	3,๐๐0,000	-	-	-

(ลงชื่อ).....เลขานุการคณะกรรมการประสานแผนฯ
 (ลงชื่อ).....เลขานุการคณะกรรมการประสานแผนฯ
 (.....)
 (.....)

๑	ซ่อมสร้าง ผิวทางแอสฟัลท์ติก คอนกรีต บ้านวังก้าน เหนือ หมู่ที่ ๒	เพื่อให้ประชาชน มีเส้นทางคมนาคมที่สะดวกปลอดภัย	บ้านวังก้านเหนือ ม.๒ ตำบลบ้านค่าย - บ้านทางเรียง ตำบลลุ่มลำชี ขนาดกว้าง ๖ ม. หน้า ๐.๐๔ ม. ระยะทาง ๑,๐๐๐ ม. ปริมาตร ๔,๐๐๐ ตร.ม.	๓,๐๐๐, ๐๐๐	๓,๐๐๐, ๐๐๐	๓,๐๐๐, ๐๐๐	๓,๐๐๐, ๐๐๐	ถนนลาดยาง อย่างหนึ่งพื นเมตรประ ชาชนได้รับ ความสะดวก ในการสัญ จรและขนส่ง สินค้าทางก ารเกษตรไม่ น้อยกว่าร้อยละ แปดสิบ	ประชาชน มีเส้นทาง คมนาคมที่สะดวก ปลอดภัย	อบต.บ้าน ค่าย	อบจ.ชัยภูมิ
รวม	๑ โครงการ	-	-	๓,๐๐๐,๐ ๐๐	๓,๐๐๐,๐ ๐๐	๓,๐๐๐, ๐๐๐	๓,๐๐๐,๐ ๐๐				

**รายละเอียดโครงการพัฒนา
แผนพัฒนาท้องถิ่น (พ.ศ. 2561 -2564)
สำหรับประสานโครงการพัฒนาจังหวัด**

องค์การบริหารส่วนตำบลบ้านค่าย อำเภอเมืองชัยภูมิ จังหวัดชัยภูมิ

ก. ยุทธศาสตร์จังหวัดที่ ๑ พัฒนาขีดความสามารถในการผลิตจัดการสินค้าและบริการ
สร้างมูลค่าเพิ่มอย่างมีประสิทธิภาพและยั่งยืน

ข. ยุทธศาสตร์การพัฒนาของ อบท. ในเขตจังหวัดที่ ๓ การพัฒนาศักยภาพและขีดความสามารถด้านเกษตร

๒. ยุทธศาสตร์การพัฒนาการเกษตร

แบบ

๒.1 แผนงานการเกษตร

ที่	โครงการ	วัตถุประสงค์	เป้าหมาย (ผลผลิตของโครงการ)	งบประมาณและที่ผ่านมา				ตัวชี้วัด (KPI)	ผลที่คาดว่าจะได้รับ	หน่วยงาน ที่ขอประ สาน	หน่วยงา นรับผิดชอบหลัก
				25๖๑ (บาท)	25๖2 (บาท)	25๖3 (บาท)	25๖4 (บาท)				
1	ขุดลอกบึงแก่งนรา/ก่อสร้างแก้มลิง	เพื่อป้องกันกการขาดแคลนน้ำอุปโภคบริโภคและน้ำเพื่อการเกษตร	- หมู่ ๕ ขุดลอกบึงแก่งนรา/ก่อสร้างแก้มลิงกว้าง ๓๐๐ ม. ยาว ๕๐๐ ม. ลึก 3 ม. ปริมาตร ๔๕๐,๐๐๐ ลบ.ม.	๓๐,๗๕0,000	๓๐,๗๕0,000	๓๐,๗๕0,000	๓๐,๗๕0,000	- แหล่งกักเก็บน้ำหนึ่งแห่งประชาชนในตำบลช่อปรางค์และน้ำเพื่อการเกษตรร้อยละแปดสิบห้า	ประชาชนมีน้ำใช้อุปโภคบริโภคและการเกษตรอย่างเพียงพอ	อบต.บ้านค่าย	กรมชลประทาน
รวม	๑ โครงการ	-	-	๓๐,๗๕0,000	๓๐,๗๕0,000	๓๐,๗๕0,000	๓๐,๗๕0,000	-	-	-	-

รายละเอียดโครงการพัฒนา
แผนพัฒนาท้องถิ่น (พ.ศ. 2561 -2564)
สำหรับโครงการพัฒนาองค์กรปกครองส่วนท้องถิ่น ดำเนินการไม่ใช้งบประมาณ
องค์การบริหารส่วนตำบลบ้านค่าย อำเภอเมืองชัยภูมิ จังหวัดชัยภูมิ

แบบ

- ก. ยุทธศาสตร์จังหวัดที่ ๔ พัฒนาสังคมและคุณภาพชีวิตตามหลักปรัชญาเศรษฐกิจพอเพียง
 ข. ยุทธศาสตร์การพัฒนาของ อปท. ในเขตจังหวัดที่ ๑ การพัฒนาและสังคมที่มีคุณภาพ
 ๔. ยุทธศาสตร์การพัฒนาสังคมและยกระดับคุณภาพชีวิต

๑.1 แผนงานการศาสนา วัฒนธรรม และนันทนาการ

ที่	โครงการ	วัตถุประสงค์	เป้าหมาย (ผลผลิตของโครงการ)	งบประมาณและที่ผ่านมา				ตัวชี้วัด (KPI)	ผลที่คาดว่าจะได้รับ	หน่วยงานรับผิดชอบ
				25๖๑(บาท)	25๖๒(บาท)	25๖๓(บาท)	25๖๔(บาท)			
๑	กราบไหว้พระธาตุเจดีย์ชัยภูมิมินทร์	เพื่อสืบสานประเพณีอันดีงาม	ประชาชนในตำบลบ้านค่ายได้กราบไหว้พระธาตุเจดีย์ชัยภูมิมินทร์ ณ วัดชุมพลสวรรค์	-	-	-	-	ประชาชนในตำบลบ้านค่ายได้กราบไหว้พระธาตุเจดีย์ชัยภูมิมินทร์ร้อยละ ๘๐	ประชาชนร่วมสืบสานประเพณีวัฒนธรรมอันดีงามเข้าวัดฟังธรรม	สำนักปลัด
รวม	๑ โครงการ	-	-	-	-	-	-	-	-	-

บัญชีครุภัณฑ์
 แผนพัฒนาท้องถิ่น (พ.ศ. 2561 -2564)

แบบ

องค์การบริหารส่วนตำบลบ้านค่าย อำเภอเมืองชัยภูมิ จังหวัดชัยภูมิ

ที่	แผนงาน	หมวด	ประเภท	วัตถุประสงค์	เป้าหมาย (ผลผลิตของครุภัณฑ์)	งบประมาณและที่ผ่านมา				หน่วยงาน รับผิดชอบ
						25๖๑(บาท)	25๖๒(บาท)	25๖๓(บาท)	25๖๔(บาท)	
๑	แผนงานบริหารงานทั่วไป	ครุภัณฑ์	ครุภัณฑ์สำนักงาน	เพื่อจัดประชุมสภา อบต.	โต๊ะประชุมพร้อมเก้าอี้ จำนวน ๑ ชุด	๑๐๐,๐๐	๑๐๐,๐๐๐	๑๐๐,๐๐	๑๐๐,๐๐	สำนักปลัด
๒	แผนงานบริหารงานทั่วไป	ครุภัณฑ์	ครุภัณฑ์สำนักงาน	เพื่อเก็บเอกสารกองสวัสดิการสังคม	ตู้เหล็กบานเปิด จำนวน ๑ ตู้	๑๑,๐๐๐	๑๑,๐๐๐	๑๑,๐๐๐	๑๑,๐๐๐	กองสวัสดิการสังคม
๓	แผนงานบริหารงานทั่วไป	ครุภัณฑ์	ครุภัณฑ์สำนักงาน	เพื่อเก็บเอกสารกองคลัง	ตู้เหล็กสองบานเปิด จำนวน ๑ ตู้	๑๑,๐๐๐	๑๑,๐๐๐	๑๑,๐๐๐	๑๑,๐๐๐	กองคลัง
๔	แผนงานบริหารงานทั่วไป	ครุภัณฑ์	ครุภัณฑ์สำนักงาน	เพื่อให้พนักงานนั่งปฏิบัติหน้าที่	เก้าอี้ปรับระดับ จำนวน ๒ ตัว	๙,๐๐๐	๙,๐๐๐	๙,๐๐๐	๙,๐๐๐	สำนักปลัด
๕	แผนงานบริหารงานทั่วไป	ครุภัณฑ์	ครุภัณฑ์สำนักงาน	เพื่อฟอกอากาศในสำนักงาน	เครื่องปรับอากาศ จำนวน ๒ ตัว	๖๐,๐๐๐	๖๐,๐๐๐	๖๐,๐๐๐	๖๐,๐๐๐	กองคลัง
๖	แผนงานบริหารงานทั่วไป	ครุภัณฑ์	ครุภัณฑ์สำนักงาน	เพื่อใช้เป็นโต๊ะทำงาน	โต๊ะทำงานขาเหล็ก จำนวน ๒ ตัว	๑๐,๐๐๐	๑๐,๐๐๐	๑๐,๐๐๐	๑๐,๐๐๐	กองคลัง
๗	แผนงานบริหารงานทั่วไป	ครุภัณฑ์	ครุภัณฑ์สำนักงาน	เพื่อให้พนักงานนั่งปฏิบัติหน้าที่	เก้าอี้พนักหลังพิง จำนวน ๑ ตัว	๒,๐๐๐	๒,๐๐๐	๒,๐๐๐	๒,๐๐๐	กองช่าง

๘	แผนงานบริหารงานทั่วไป	ครุภัณฑ์	ครุภัณฑ์สำนักงาน	เพื่อระบายอากาศในห้องทำงาน	พัดลมติดผนัง ขนาด ๑๘ นิ้วจำนวน ๔ ตัว	๘,๐๐๐	๘,๐๐ ๐	๘,๐๐ ๐	๘,๐๐๐	กองช่าง
๙	แผนงานบริหารงานทั่วไป	ครุภัณฑ์	ครุภัณฑ์สำนักงาน	เพื่อใช้ปฏิบัติงานจัดเก็บขยะ	คอมพิวเตอรืตั้งโต๊ะ จำนวน ๒ ตัว	๔๔,๐๐๐	๔๔,๐๐๐	๔๔,๐๐๐	๔๔,๐๐๐	สำนักปลัด
๑๐	แผนงานรักษาความสงบภายใน	ครุภัณฑ์	ครุภัณฑ์ไฟฟ้าและวิทยุ	เพื่อใช้ติดต่อกับจังหวัดอำเภอ ฯ	วิทยุสื่อสาร จำนวน ๔ ตัว	๒๐,๐๐๐	๒๐,๐๐๐	๒๐,๐๐๐	๒๐,๐๐๐	สำนักปลัด
รวม						๒๕๐,๐๐๐	๒๕๐,๐๐๐	๒๕๐,๐๐๐	๒๕๐,๐๐๐	-

ส่วนที่ ๕ การกวดติดตามและประเมินผล

๑. การกวดติดตามและประเมินผลยุทธศาสตร์

การกวดติดตามและประเมินผลแผนพัฒนาท้องถิ่นเป็นการกวดติดตามและประเมินผลความสอดคล้องและความสำเร็จของแผนยุทธศาสตร์การพัฒนาขององค์กรปกครองส่วนท้องถิ่น และการกวดติดตามและประเมินผลโครงการที่พัฒนาที่องค์กรปกครองส่วนท้องถิ่นได้ดำเนินการตามแผนดำเนินงานว่าเป็นไปตามเป้าหมายการพัฒนาที่สอดคล้องกับพันธกิจ ซึ่งสามารถนำไปสู่การบรรลุวิสัยทัศน์ที่องค์กรปกครองส่วนท้องถิ่นกำหนดหรือไม่ และโครงการพัฒนานั้นประสบความสำเร็จตามกรอบการประเมินในระดับใดโดยมีขั้นตอน ดังนี้

ขั้นตอนที่

คณะกรรมการกวดติดตามและประเมินผลแผนพัฒนาองค์กรการบริหารส่วนตำบลกำหนด

กรอบแนวทางและวิธีการในการกวดติดตามและประเมินผลแผนยุทธศาสตร์การพัฒนาขององค์กรปกครองส่วน

ท้องถิ่นและประเมินผลโครงการพัฒนาขององค์กรปกครองส่วนท้องถิ่น ดังนี้

๑.๑ การกำหนดกรอบ แนวทาง

และวิธีการกวดติดตามและประเมินผลแผนกำหนดแนวทางการกวดติดตาม

และประเมินผลแผนยุทธศาสตร์การพัฒนาขององค์กรปกครองส่วนท้องถิ่น ดังนี้

๑. ความสอดคล้องของยุทธศาสตร์ แผน และกลยุทธ์ที่กำหนด

๒. ความเพียงพอของทรัพยากรเพื่อการดำเนินกิจกรรมของหน่วยงาน

๓.

ความก้าวหน้าของกิจกรรมที่กำหนดไว้ตามแผนโดยมีการกวดติดตามผล

๔. ประสิทธิภาพ

เป็นการศึกษาความสัมพันธ์ระหว่างผลผลิตกับทรัพยากรที่ใช้ในการประเมิน

ประสิทธิภาพ

๕. ประสิทธิผล เป็นการศึกษาผลที่ได้รับ

๖. ผลลัพธ์และผลผลิต

เป็นการประเมินผลประโยชน์ที่เกิดจากการทำกิจกรรมที่มีต่อ

กลุ่มเป้าหมายที่ได้รับบริการ และการประเมินผลผลิตที่เกิดขึ้นจากกิจกรรม

๗. การประเมินผลกระทบ เป็นการศึกษาผลที่ได้รับรวมยอด

คณะกรรมการกวดติดตามและประเมินผลแผนพัฒนาท้องถิ่นอาจนำแนวทางทั้งหมดที่กำหนดมาใช้ หรือ

อาจเลือกใช้ในบางแนวทางในการกวดติดตามและประเมินผลแผนยุทธศาสตร์การพัฒนาขององค์กรปกครองส่วน

ท้องถิ่นได้โดยอย่างน้อยต้องสามารถประเมินความสอดคล้องและความสามารถวัด

ความสำเร็จหรือ

ความก้าวหน้าของแผนยุทธศาสตร์การพัฒนารองการปกครองส่วนท้องถิ่นได้ ทั้งนี้ขึ้นอยู่กับคณะกรรมการฯ จะ พิจารณา

๑.๒

การกำหนดกรอบแนวทางและวิธีการในการติดตามและประเมินผลโครงการพัฒนาตามแบบแผน

ยุทธศาสตร์การพัฒนารองการปกครองส่วนท้องถิ่นอาจกำหนดแนวทาง ดังนี้

๑. การประเมินผลกระบวนการหรือการประเมินประสิทธิภาพ
๒. การประเมินผลโครงการหรือการประเมินประสิทธิภาพ
๓. การประเมินผลกระทบ

ขั้นตอนที่

๒

คณะกรรมการติดตามและประเมินผลแผนพัฒนาท้องถิ่นดำเนินการติดตามและประเมินผลแผนยุทธศาสตร์การพัฒนารองการปกครองส่วนท้องถิ่น

ตามกรอบแนวทางและวิธีการที่กำหนด

โดย

สามารถติดตามและประเมินผลได้ตลอดระยะเวลาของแผนยุทธศาสตร์การพัฒนารองการปกครองส่วนท้องถิ่น

ขั้นตอนที่ ๓

คณะกรรมการติดตามและประเมินผลแผนพัฒนาท้องถิ่นดำเนินการติดตามและประเมินผลแผนโครงการพัฒนา

ตามกรอบแนวทางและวิธีการที่กำหนดโดยสามารถติดตามและประเมินผลได้ตั้งแต่ก่อนเริ่มโครงการพัฒนาตามแผนดำเนินงานจนสิ้นสุดโครงการ

ขั้นตอนที่ ๔

รายงานและเสนอความเห็นชอบซึ่งได้จากการติดตามและประเมินผลแผนยุทธศาสตร์การพัฒนารองการปกครองส่วนท้องถิ่น

และผลการติดตามและประเมินผลแผนโครงการพัฒนาต่อผู้บริหารท้องถิ่น

เพื่อให้ผู้บริหารท้องถิ่นนำเสนอต่อสภาท้องถิ่น คณะกรรมการพัฒนาท้องถิ่น

และคณะกรรมการประสานแผนพัฒนาท้องถิ่นระดับจังหวัด

พร้อมประกาศผลการติดตามและประเมินผลให้ประชาชนในท้องถิ่นทราบโดยทั่วกันอย่างน้อยปีละ ๑ ครั้ง

ขั้นตอนที่ ๕

คณะกรรมการติดตามและประเมินผลแผนพัฒนาท้องถิ่นอาจให้ความเห็นหรือข้อเสนอแนะในรายงานการติดตามและประเมินผลแผนยุทธศาสตร์การพัฒนารองการปกครองส่วนท้องถิ่น

และโครงการพัฒนาต่อผู้บริหารท้องถิ่นเพื่อให้ผู้บริหารท้องถิ่นนำเสนอต่อสภาท้องถิ่น คณะกรรมการพัฒนาท้องถิ่น

และคณะกรรมการประสานแผนพัฒนาท้องถิ่นระดับจังหวัดได้

๕.๒ ระเบียบ วิธีการติดตามและประเมินผล

ระเบียบกระทรวงมหาดไทย

ว่าด้วยการจัดทำแผนการพัฒนางค์กรปกครองส่วนท้องถิ่น พ.ศ.๒๕๔๘ หมวด ๖ การติดตามและประเมินผลแผนพัฒนา ข้อ ๒๘ , ข้อ ๒๙ , ข้อ ๓๐ , และข้อ ๓๑

ข้อ ๒๘

ให้ผู้บริหารท้องถิ่นแต่งตั้งคณะกรรมการติดตามและประเมินผลแผนการพัฒนางานที่
ท้องถิ่น ประกอบด้วย

๑. สมาชิกสภาท้องถิ่นที่สภาท้องถิ่นคัดเลือกจำนวนสามคน
๒. ผู้แทนประชาคมท้องถิ่นที่ประชาคมท้องถิ่นคัดเลือกจำนวนสองคน
- ๓.

ผู้แทนหน่วยงานที่เกี่ยวข้องที่ผู้บริหารท้องถิ่นคัดเลือกจำนวนสองคน

๔. หัวหน้าส่วนการบริหารที่คัดเลือกกันเองจำนวนสองคน
๕. ผู้ทรงคุณวุฒิที่ผู้บริหารท้องถิ่นคัดเลือกจำนวนสองคน

โดยให้คณะกรรมการเลือกกรรมการหนึ่งคนทำหน้าที่ประธานคณะกรรมการ
และกรรมการอีกหนึ่งคนทำหน้าที่เลขาธิการของคณะกรรมการ กรรมการตามข้อ ๒๘
ให้มีวาระอยู่ในตำแหน่งคราวละ ๒ ปี และอาจได้รับคัดเลือกอีกได้

ข้อ ๒๙

คณะกรรมการติดตามและประเมินผลแผนการพัฒนางานท้องถิ่นมีอำนาจหน้าที่ ดังนี้

๑. กำหนดแนวทาง วิธีการในการติดตามและประเมินผลแผนพัฒนา
๒. ดำเนินการติดตามและประเมินผลแผนพัฒนา
- ๓.

รายงานผลและเสนอความเห็นซึ่งได้จากการติดตามและประเมินผลแผนพัฒนาต่อ
ผู้บริหารท้องถิ่นเพื่อให้ผู้บริหารท้องถิ่นนำเสนอต่อสภาท้องถิ่น

คณะกรรมการพัฒนาท้องถิ่นและประกาศผลการติดตามและประเมินผลให้ประชา
ชนในท้องถิ่นทราบโดยทั่วกันอย่างน้อยปีละหนึ่งครั้ง

ภายในเดือนธันวาคมของทุกปี

ทั้งนี้ให้ปิดประกาศโดยเปิดเผยไม่น้อยกว่าสามสิบวัน

๔.

แต่งตั้งอนุกรรมการหรือคณะกรรมการทำงานเพื่อช่วยปฏิบัติงานตามที่เห็นสมควร

ข้อ ๓๐

องค์กรปกครองส่วนท้องถิ่นอาจมอบให้หน่วยงานหรือบุคคลภายนอกดำเนินการแ
และร่วมดำเนินการติดตามและประเมินผลแผนพัฒนาได้โดยมีขั้นตอนดำเนินการ
ดังนี้

๑.

คณะกรรมการติดตามและประเมินผลแผนการพัฒนางานท้องถิ่นจัดทำร่างและข้อกำ
หนดขอบข่ายและรายละเอียดของงานที่จะรับมอบหมายให้หน่วยงานหรือบุคคลภาย
นอกดำเนินการ เพื่อเสนอผู้บริหารท้องถิ่น

๒. ผู้บริหารท้องถิ่นพิจารณาอนุมัติข้อกำหนด

ขอบข่ายและรายละเอียดของงาน

๓.

หน่วยงานหรือบุคคลภายนอกดำเนินการและร่วมดำเนินการติดตามและประเมินผล

๔.

หน่วยงานหรือบุคคลภายนอกดำเนินการและร่วมดำเนินการติดตามและประเมินผล
รายงาน

ผลการดำเนินการซึ่งได้จากการติดตามและประเมินผลต่อคณะกรรมการติดตามแ
ละประเมินผลเพื่อประเมินผลการรายงานผล เสนอความเห็นต่อผู้บริหารท้องถิ่น

๕. ผู้บริหารท้องถิ่นเสนอผลการติดตามและประเมินผลต่อสภาท้องถิ่น
คณะกรรมการพัฒนาท้องถิ่นและประกาศผลการติดตามและประเมินผลแผนพัฒนา
ให้ประชาชนในท้องถิ่นทราบโดยทั่วกันอย่างน้อยปีละหนึ่งครั้ง

ภายในเดือนธันวาคมของทุกปี

ทั้งนี้ให้ปิดประกาศโดยเปิดเผยไม่น้อยกว่าสามสิบวัน

ข้อ ๓๑

เพื่อประโยชน์ของประชาชนโดยรวมและเพื่อให้การบริหารงานขององค์กรปกค
รองส่วนท้องถิ่นสอดคล้องกับแนวนโยบายของรัฐบาล

กระทรวงมหาดไทยอาจจัดให้มีการติดตามและประเมินผลการดำเนินงานตามแผน
พัฒนาขององค์กรปกครองส่วนท้องถิ่น ได้ตามความเหมาะสม

๒. ติดตามและประเมินผลโครงการ

๑. การประเมินผลการนำแผนพัฒนาไปปฏิบัติในเชิงปริมาณ
ส่วนใหญ่ในแผนพัฒนาตำบลในปีที่ผ่านมาได้จัดทำแผนงานโครงการ
และกิจกรรมไว้จำนวนมากครอบคลุมงานทุกด้าน

โดยได้จัดลำดับความสำคัญเร่งด่วนแต่ไม่ได้คำนึงถึงรายได้ที่องค์กรบริหารส่วน
ตำบลได้รับ

ทำให้ในเชิงปริมาณการนำแผนพัฒนาไปปฏิบัติจึงสามารถดำเนินการได้ร้อยละเพ็
ยร้อยละ ๗๒.๙๔

๒. การประเมินประสิทธิผลของแผนพัฒนาเชิงคุณภาพ
จากการสำรวจความพึงพอใจของประชาชนในพื้นที่ส่วนใหญ่มีความพึงพอใจที่อง
ค์การบริหารส่วนตำบลได้ดำเนินการโครงการ ซึ่งเป็นโครงการที่มีคุณภาพ

๓. สรุปการพัฒนาท้องถิ่นในภาพรวม

๓.๑ การวัดผลในเชิงปริมาณและเชิงคุณภาพ

สรุปผลการตรวจติดตามและประเมินผลโครงการตามแบบติดตามและประเมิน
ผลแผนพัฒนาองค์การบริหารส่วนตำบลบ้านค่าย ประจำปีงบประมาณ
พ.ศ.๒๕๕๙ โดยการตรวจสอบจากเอกสารหลักฐานการเบิกจ่ายเงิน การสัมภาษณ์
และการสำรวจพื้นที่ และใช้วิธีการสุ่มตรวจจำนวน ๑ โครงการ
คณะกรรมการได้ตรวจสอบแล้วปรากฏรายละเอียด

๑. โครงการก่อสร้างถนนลาดยางแอสฟัลติกคอนกรีต
สายโรงเรียนชมพลสวรรค์

งบประมาณที่ตั้งไว้ ๑๕๕,๐๐๐.- บาท

งบประมาณที่ใช้จริง ๑๓๓,๐๐๐.- บาท

ระยะเวลาดำเนินการ ๑๙ เมษายน ๒๕๕๙ - ๖ พฤษภาคม

๒๕๕๙

ผลการติดตามและประเมินผล ตามเกณฑ์/ตัวชี้วัด

ผลการติดตามและประเมินผลในภาพรวมอยู่ในระดับดีมาก (ค่าเฉลี่ย ๓.๓๒)

เมื่อประเมินผลออกมาแล้วพบว่าโครงการก่อสร้างถนนลาดยางแอสฟัลติกคอนกรีต สายโรงเรียนชมพูผลสวรรค์

เป็นผลดีกับประชาชนทำให้ประชาชนมีเส้นทางในการสัญจรไปมาสะดวก และใช้ในการส่งพืชผลทางการเกษตร

๔. ข้อเสนอแนะในการจัดทำแผนพัฒนาท้องถิ่นในอนาคต

๔.๑ ผลกระทบนำไปสู่ออนาคต

๑. จำนวนโครงการที่ตั้งไว้ในแผนมีมาก

ทำให้อัตราความสำเร็จในการนำแผนไปปฏิบัติอยู่ในระดับค่อนข้างต่ำ

๒. แผนงานโครงการได้ตั้งไว้ครอบคลุมตามยุทธศาสตร์

แต่มีงบประมาณไม่เพียงพอในการดำเนินการ

๓. มีการโอนเงินงบประมาณบ่อยครั้ง และเงินอุดหนุนที่ได้รับจัดสรรน้อย

๔. เมื่อมีงบประมาณดำเนินการมีปัจจัยภายนอกมากกระทบ

จึงทำให้ต้องเปลี่ยนแปลงโครงการ ทำให้การดำเนินการตามแผนล่าช้า

๔.๒ ข้อสังเกต ข้อเสนอแนะ ผลจากการพัฒนา

๑. ควรเร่งผู้รับจ้างดำเนินการให้เสร็จทันเวลาที่กำหนด

๒. เพิ่มงบประมาณในการสนับสนุนโครงการ

๕.

ระยะเวลาในการดำเนินงานบางโครงการไม่เป็นไปตามแผนการดำเนินงานที่ตั้งไว้