



แผนพัฒนาท้องถิ่น (พ.ศ.๒๕๖๑ – ๒๕๖๕)



องค์การบริหารส่วนตำบลบ้านค่าย

อำเภอเมืองชัยภูมิ จังหวัดชัยภูมิ

คำนำ

ด้วยพระราชบัญญัติกำหนดแบบแผนและขั้นตอนการกระจายอำนาจให้แก่องค์กรปกครองส่วนท้องถิ่น พ.ศ.๒๕๔๒ มาตรา ๑๖ และมาตรา ๑๗ บัญญัติให้องค์การบริหารส่วนตำบล มีอำนาจหน้าที่ในการจัดทำแผนพัฒนาท้องถิ่นของตนเอง ภายใต้การกำกับตรวจสอบ ดูแล ของหน่วยงานรัฐ และผ่านการมีส่วนร่วมของประชาชน และระเบียบของกระทรวงมหาดไทย ว่าด้วยการจัดทำแผนพัฒนาขององค์กรปกครองส่วนท้องถิ่น(ฉบับที่ ๒) พ.ศ.๒๕๕๙ กำหนดว่า “แผนพัฒนา” หมายความว่า

แผนพัฒนาท้องถิ่น ขององค์กรปกครองส่วนท้องถิ่น โดยให้ความหมายของแผนพัฒนาท้องถิ่นสี่ปี ไว้ดังนี้ “แผนพัฒนาท้องถิ่น” หมายความว่า แผนพัฒนาขององค์กรปกครองส่วนท้องถิ่นที่กำหนดวิสัยทัศน์ ประเด็นยุทธศาสตร์ เป้าประสงค์ ตัวชี้วัด ค่าเป้าหมาย และกลยุทธ์ โดยสอดคล้องกับแผนพัฒนาจังหวัดยุทธศาสตร์การพัฒนาขององค์กรปกครองส่วนท้องถิ่นในเขตจังหวัด

แผนพัฒนาอำเภอ แผนพัฒนาตำบล แผนพัฒนาหมู่บ้านหรือชุมชน อันมีลักษณะเป็นการกำหนดรายละเอียดแผนการพัฒนา ที่จัดทำขึ้นสำหรับปีงบประมาณแต่ละปี ซึ่งมีความต่อเนื่องและเป็นแผนก้าวหน้าและให้หมายความรวมถึงการเพิ่มเติมหรือเปลี่ยนแปลงแผนพัฒนาท้องถิ่น

องค์การบริหารส่วนตำบลบ้านค่าย ได้เล็งเห็นความจำเป็นและความสำคัญเกี่ยวกับการจัดทำแผนพัฒนาท้องถิ่น จึงจัดทำแผนพัฒนาท้องถิ่น (พ.ศ.๒๕๖๑-๒๕๖๕) ขึ้น ซึ่งถือปฏิบัติตามระเบียบกระทรวงมหาดไทย ว่าด้วยการจัดทำแผนพัฒนาขององค์กรปกครองส่วนท้องถิ่น (ฉบับที่ ๒) พ.ศ.๒๕๕๙ ข้อ ๑๗ โดยผ่านกระบวนการจัดทำประชาคมท้องถิ่น และสอดคล้องกับแผนพัฒนาจังหวัด ยุทธศาสตร์การพัฒนาขององค์กรปกครองส่วนท้องถิ่นในเขตจังหวัด

แผนพัฒนาอำเภอ แผนพัฒนาตำบล แผนพัฒนาหมู่บ้านหรือชุมชน อันมีลักษณะเป็นการกำหนดรายละเอียดแผนการโครงการพัฒนาที่จัดทำขึ้นสำหรับปีงบประมาณแต่ละปี ซึ่งมีความต่อเนื่องและเป็นแผนก้าวหน้า

องค์การบริหารส่วนตำบลบ้านค่ายหวังเป็นอย่างยิ่งว่าแผนพัฒนาท้องถิ่น (พ.ศ.๒๕๖๑-๒๕๖๕) ฉบับนี้

จะได้นำไปใช้เป็นแนวทางการจัดทำงบประมาณประจำปีและตอบสนองความต้องการของประชาชนในเขตองค์การบริหารส่วนตำบลบ้านค่ายได้อย่างมีประสิทธิภาพต่อไป

องค์การบริหารส่วนตำบลบ้านค่าย

มิถุนายน ๒๕๖๒

สารบัญ

	หน้า
ส่วนที่ 1	สภาพทั่วไปและข้อมูลพื้นฐาน
1.ด้านกายภาพ	1
2.ด้านการเมืองการปกครอง	2
3.ประชากร	4
4.สภาพทางสังคม	4
5.ระบบบริการพื้นฐาน	5
6.ระบบเศรษฐกิจ	5
7.เศรษฐกิจพอเพียงท้องถิ่น (ด้านเกษตรกรรมและแหล่งน้ำ)	7
8.ศาสนา ประเพณี วัฒนธรรม	8
9.ทรัพยากรธรรมชาติ	8
ส่วนที่ 2	สรุปการพัฒนาท้องถิ่นตามแผนพัฒนาท้องถิ่น (พ.ศ.2561-2565)

1.สรุปการดำเนินงานตามงบที่ได้รับ และเบิกจ่ายงบประมาณ ในปีงบประมาณ (พ.ศ.2561-2565)	9
2.ผลที่ได้รับจากการดำเนินงานในปีงบประมาณ (พ.ศ.2561-2565)	9
3.สรุปปัญหาอุปสรรคการดำเนินงานที่ผ่านมาและแนวทางการแก้ไข ปีงบประมาณ (พ.ศ.2561-2565)	9

ส่วนที่ 3

ยุทธศาสตร์ขององค์กรปกครองส่วนท้องถิ่น	
1.ความสัมพันธ์ระหว่างแผนพัฒนาระดับภาค	11
-แผนยุทธศาสตร์ชาติ 20 ปี	11
-แผนพัฒนาเศรษฐกิจและสังคมแห่งชาติ ฉบับที่ 12	13
-แผนพัฒนาภาค/แผนพัฒนากลุ่มจังหวัด/แผนพัฒนาจังหวัด	
ยุทธศาสตร์พัฒนาขององค์กรปกครองส่วนท้องถิ่นในเขตชัยภูมิ	19
2.ยุทธศาสตร์ขององค์กรปกครองส่วนท้องถิ่น	41
-วิสัยทัศน์	41
-ยุทธศาสตร์	41
-เป้าประสงค์	41
-ตัวชี้วัด	42
-ค่าเป้าหมาย	42
-กลยุทธ์	42
-จุดยืนทางยุทธศาสตร์	42

สารบัญ

หน้า

ส่วนที่ 3

ยุทธศาสตร์ขององค์กรปกครองส่วนท้องถิ่น (ต่อ)	
3.การวิเคราะห์เพื่อพัฒนาท้องถิ่น	43
-การวิเคราะห์รอบการจัดทำยุทธศาสตร์ของ อปท.	43
-การประเมินสถานการณ์สภาพแวดล้อมภายนอกที่เกี่ยวข้อง44 (แบบ ยท.01)	47
-แผนผังยุทธศาสตร์ (แบบ ยท.02)	49
-รายละเอียดยุทธศาสตร์(แบบ ยท.03)	52

ส่วนที่ 4	การนำแผนพัฒนาท้องถิ่นสู่ปฏิบัติการปฏิบัติ	59
	1.ยุทธศาสตร์การพัฒนาและแผนงาน59	
	2.บัญชีโครงการพัฒนาท้องถิ่น59	
	-บัญชีสรุปโครงการพัฒนาแผนพัฒนาท้องถิ่นสี่ปี (แบบ ผ.07)	59
	-บัญชีโครงการพัฒนาสำหรับองค์กรปกครองส่วนท้องถิ่นดำเนินการ (แบบ ผ.01)	62
	-บัญชีโครงการพัฒนาสำหรับอุดหนุนองค์กรปกครองส่วนท้องถิ่น ส่วนราชการ รัฐวิสาหกิจ องค์กรประชาชน	107
	-บัญชีโครงการพัฒนาสำหรับประสานโครงการพัฒนา องค์กรการบริหารส่วนจังหวัด(แบบ ผ.03)	109
	-บัญชีโครงการพัฒนาสำหรับประสานโครงการพัฒนาจังหวัด (แบบ ผ.05)	112
	-บัญชีโครงการพัฒนาสำหรับโครงการพัฒนาที่องค์กรปกครองส่วนท้องถิ่น ดำเนินการเองโดยไม่ใช้งบประมาณ (แบบ ผ.06)	113
	-บัญชีครุภัณฑ์สี่ปี (แบบ ผ.06)	114
ส่วนที่ 5	การติดตามและประเมินผล	
	1.การติดตามและประเมินผลยุทธศาสตร์	115
	2.การติดตามและประเมินผลโครงการ	117
	3.สรุปผลการพัฒนาท้องถิ่นในภาพรวม	117
	4.ข้อเสนอแนะในการจัดทำแผนพัฒนาท้องถิ่นในอนาคต	117

ส่วนที่ ๑

สภาพทั่วไปและข้อมูลพื้นฐานขององค์กรปกครองส่วนท้องถิ่น

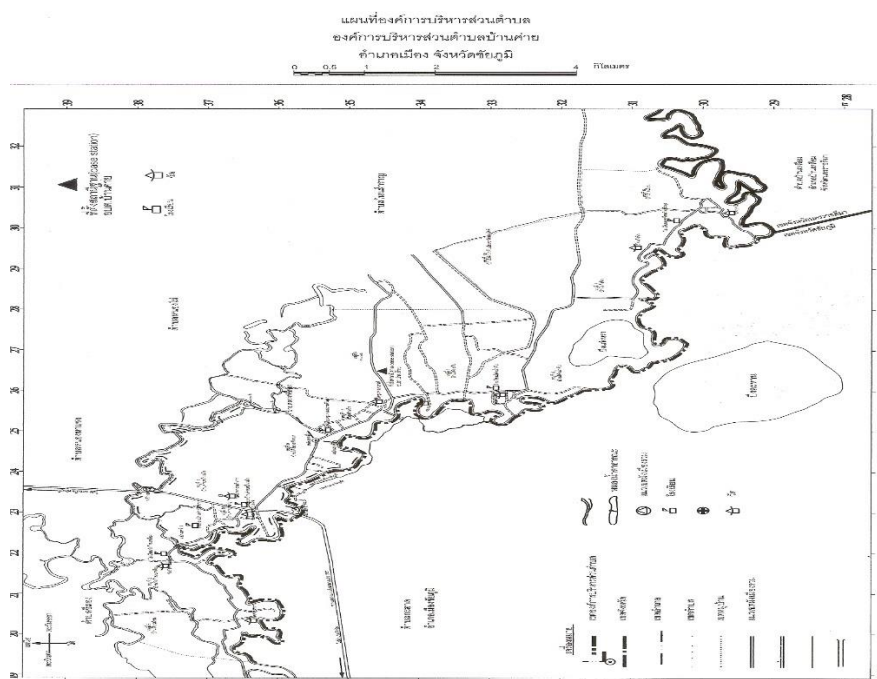
๑. ด้านกายภาพ

๑.๑ ที่ตั้งของหมู่บ้าน/ชุมชน/ตำบล

องค์การบริหารส่วนตำบลบ้านค่าย ตั้งอยู่ที่ - หมู่ที่ ๓ ตำบลบ้านค่าย อำเภอเมือง จังหวัดชัยภูมิ สำหรับตำบลบ้านค่าย ได้รับการจัดตั้งเมื่อปี พ.ศ.๒๕๓๐

โดยแยกออกมาจากตำบลบ้านค่ายและยกฐานะจากสภาตำบลบ้านค่าย อำเภอเมือง จังหวัดชัยภูมิ เป็นองค์การบริหารส่วนตำบลบ้านค่าย เมื่อวันที่ ๒๓ กุมภาพันธ์ ๒๕๔๐ ตามประกาศกระทรวงมหาดไทย

เรื่องจัดตั้งองค์การบริหารส่วนตำบลมาตรา ๔๐ และมาตรา ๔๑ แห่งพระราชบัญญัติ
 สภาตำบลและองค์การบริหารส่วนตำบล พ.ศ.๒๕๓๗ ซึ่งประกาศในราชกิจจานุเบกษาเมื่อวันที่ ๑๖ ธันวาคม
 ๒๕๓๙ และได้ปรับขนาดจากขนาดเล็กเป็นขนาดกลาง เมื่อวันที่ ๒๔ กรกฎาคม
 ๒๕๕๑ครอบคลุมพื้นที่ทั้งหมด ๑๐ หมู่บ้าน ห่างจากอำเภอเมืองชัยภูมิ ประมาณ ๑๕ กิโลเมตร
 โดยมีเนื้อที่ทั้งสิ้นจำนวน ๔๒.๙๐๕ ตารางกิโลเมตร หรือจำนวน ๒๖,๘๑๕.๖๖ ไร่
 อยู่ในพื้นที่เขตเทศบาลตำบลบ้านค่ายหมื่นแผ้ว ทั้งสิ้นจำนวน ๕.๓๔๔ ตารางกิโลเมตร หรือจำนวน ๓,๓๔๐ ไร่
 อยู่ในพื้นที่เขตองค์การบริหารส่วนตำบลบ้านค่าย ทั้งสิ้นจำนวน ๓๗.๕๖๑ ตารางกิโลเมตร หรือจำนวน
 ๒๓,๔๗๕.๖๖ ไร่ (๑ ตร.กม. ๒๕๕ ไร่) (ที่มา : แผนที่องค์การบริหารส่วนตำบลบ้านค่าย พ.ศ.๒๕๔๒
 และแผนที่ชุดดินตำบลบ้านค่ายฯ กรมพัฒนาที่ดิน ๒๔ ก.ค. ๒๕๔๕)



- ทิศเหนือ ติดต่อกับตำบลหนองไผ่อำเภอเมืองจังหวัดชัยภูมิ
- ทิศใต้ ติดต่อกับตำบลบ้านเหลื่อมอำเภอบ้านเหลื่อมจังหวัดนครราชสีมา
- ทิศตะวันออก ติดต่อกับตำบลสีสุกอำเภอแก้งสนามนางจังหวัดชัยภูมิ
- ทิศตะวันตก ติดต่อกับตำบลบ้านค่ายอำเภอเมืองจังหวัดชัยภูมิ

๑.๒ ลักษณะภูมิประเทศ

พื้นที่ส่วนใหญ่ของตำบลบ้านค่ายประกอบไปด้วยพื้นที่ราบลุ่มแม่น้ำชี
 โดยมีแม่น้ำชีเป็นแม่น้ำสายหลักขนานด้านทิศตะวันตกและทิศใต้ของตำบลบ้านค่าย
 ความยาวของลำน้ำประมาณ ๒๕ กม. ทำให้ช่วงเดือนตุลาคม - เดือนพฤศจิกายน

ของทุกปีประสบปัญหาน้ำท่วมซ้ำซาก

เนื่องจากเป็นช่วงฤดูน้ำหลาก

และลักษณะที่ราบสูงทางด้านทิศตะวันออกของพื้นที่ทำให้พื้นที่ทางการเกษตรประสบภัยแล้ง
ฝนทิ้งช่วงเดือนมิถุนายน – เดือนสิงหาคม ของทุกปี

๑.๓ ลักษณะภูมิอากาศ

สภาพภูมิอากาศของตำบลโดยทั่วไปมีลักษณะร้อนชื้น อยู่ในอากาศแบบมรสุมเขตร้อนมี ๓ ฤดู โดยระยะเวลาในแต่ละฤดูกาลเคลื่อนไปตามสภาพดินฟ้าอากาศในแต่ละปี มีอากาศหนาวจัดในฤดูหนาว ร้อนจัดในฤดูร้อน และช่วงฝนสลับกับช่วงแห้งแล้งแตกต่างกันอย่างชัดเจนตามห้วงเวลาตามฤดู

ฤดูร้อนประมาณช่วงเดือนมีนาคมถึงเดือนพฤษภาคม

ฤดูฝนประมาณช่วงประมาณช่วงกลางเดือนพฤษภาคมถึงเดือนตุลาคม

และฤดูหนาวประมาณช่วงเดือนพฤศจิกายนถึงเดือนกุมภาพันธ์

ระยะเวลาในการปลูกพืชที่เหมาะสมในช่วงกลางเดือนเมษายนถึงกลางเดือนพฤศจิกายน

๑.๔ ลักษณะของดิน

ตำบลบ้านค่ายเป็นพื้นที่เหมาะสมกับการทำการเกษตรปลูกข้าว อ้อย ถั่วลิสง
ซึ่งดินส่วนใหญ่จะเป็นดินร่วนปนทราย

๑.๕ ลักษณะของแหล่งน้ำ

น้ำอุปโภคบริโภคประชาชนส่วนใหญ่จะใช้น้ำจากระบบประปาภูมิภาค ยกเว้น
บ้านบ้านค่าย หมู่ ๒,๙ ใช้ระบบประปาหมู่บ้านมีน้ำใช้เพียงพอ ๒,๒๐๖ครัวเรือน น้ำดื่มเพียงพอ ๒,๒๐๖
ครัวเรือน (ที่มา : ข้อมูลแผนพัฒนาเศรษฐกิจพอเพียงด้านการเกษตรและแหล่งน้ำ ปี ๒๕๕๙)

แหล่งน้ำธรรมชาติ

๑. แม่น้ำชี ไหลผ่านทุกหมู่บ้านในพื้นที่ตำบลบ้านค่าย ทั้ง ๑๒ หมู่บ้าน
๒. คลองไผ่เหลือง คลองไผ่ใต้ ไหลผ่านในพื้นที่หมู่ที่ ๒ และ หมู่ที่ ๘
๓. คลองจอก ไหลผ่านในพื้นที่ หมู่ที่ ๑,๒,๓,๑๑
๔. หนองจอก และหนองน้ำตะกุด หมู่ที่ ๑๒
๕. บึงแก่งนรา บึงหนองปรักแรด หมู่ที่ ๕
๖. หนองน้ำตะกุด หมู่ที่ ๖ เป็นต้น

แหล่งน้ำที่สร้างขึ้น

ตำบลบ้านค่ายได้รับการถ่ายโอนจากสถานีสูบน้ำด้วยพลังงานไฟฟ้าจากฝ่ายปฏิบัติการสูบน้ำด้วยพลังงานไฟฟ้า
เมื่อปี พ.ศ.๒๕๔๗ จำนวน ๓ สถานี ได้แก่ สถานีสูบน้ำด้วยไฟฟ้าบ้านกุดเวียน หมู่ ๖ , สถานีสูบน้ำบ้านแก่งจิก
หมู่ ๗ สถานีสูบน้ำบ้านเสี้ยวน้อย หมู่ ๘ และเมื่อปี พ. ศ.๒๕๕๔ สถานีสูบน้ำบ้านโค้งขันธ์ หมู่
๘มีพื้นที่รับประโยชน์ทั้งหมด ๑๙,๙๗๑ ไร่ หรือร้อยละ ๘๑.๙๓ ของเนื้อที่ตำบล

-ประปาหมู่บ้าน บ่อบาดาล และบ่อน้ำตื้น

๒. ด้านการเมือง/การปกครอง

ตำบลบ้านค่าย เป็นที่ ๑ ใน ๑๘ ตำบลในเขตปกครองอำเภอเมืองชัยภูมิ มีการปกครองส่วนท้องถิ่น ๑๒ หมู่บ้าน แบ่งเขตการปกครองส่วนออกเป็น ๒ ส่วน คือ เทศบาลตำบลบ้านค่ายหมื่นแผ้ว และองค์การบริหารส่วนตำบลบ้านค่าย ซึ่งมีพื้นที่ในส่วนที่รับผิดชอบขององค์การบริหารส่วนตำบลทั้งสิ้น ๑๐ หมู่บ้าน

ประชากรในเขตรับผิดชอบขององค์การบริหารส่วนตำบลบ้านค่าย

(ข้อมูลจากสำนักบริหารงานทะเบียนกรมการปกครอง ณ เดือน กุมภาพันธ์ พ.ศ. ๒๕๕๙) มีจำนวนทั้งสิ้น ๗,๕๕๗ คน แยกเป็นเพศชาย ๓,๗๗๐ คน เพศหญิง ๓,๗๘๗ คน ดังนี้

หมู่ที่	ชื่อหมู่บ้าน	จำนวนครัวเรือน	จำนวนประชากร			ผู้ใหญ่บ้าน
			ชาย	หญิง	รวม	
๒	บ้านวังก้านเหลือง	๒๑๖	๓,๒๗๖	๓๗๘	๓,๖๕๔	นายสมชาย ไตรทิพย์
๓	บ้านท่าหว้า	๔๐๗	๖๒๓	๕๗๑	๑,๑๙๔	นายประภาส รักษมณี
๔	บ้านโค้งขนัน	๓๒๒	๕๖๗	๕๔๕	๑,๑๑๒	นายจรรพพงษ์ ฤทธิกำลัง
๕	บ้านโค้งน้ำต๊ับ	๓๐๐	๔๗๙	๔๗๙	๙๖๐	นายบรรจบ รวดชัยภูมิ
๖	บ้านกุดเวียง	๒๔๕	๔๗๓	๔๗๓	๙๔๖	นางเกลี้ยง รานอก
๗	บ้านแก้งจิก	๘๘	๑๕๓	๑๕๓	๓๐๖	นายธาดา พรสวัสดิ์
๘	บ้านเสี้ยวน้อย	๑๖๖	๒๘๔	๒๙๓	๕๗๗	นายจอมศรี อภิลักษณ์
๙	บ้านโค้งยางพัฒนา	๒๖	๔๑	๕๐	๙๑	นายสุพจน์ หมั่นคำ
๑๑	บ้านท่าหว้า	๒๑๓	๒๘๓	๓๑๙	๖๐๒	นางสมสุข เนตรวิทยานนท์
๑๒	บ้านโค้งน้ำต๊ับประชา รักษ์สามัคคี	๒๘๔	๕๐๑	๘๐๙	๑,๐๑๐	นายสม คงประโยชน์
รวม		๒,๒๖๗	๓,๗๔๐	๓,๗๗๐	๗,๕๑๐	

ที่มา : จากสำนักบริหารทะเบียนอำเภอเมืองชัยภูมิ ข้อมูล ณ เดือน มิถุนายน ๒๕๖๒

๒.๒ การเลือกตั้ง

ตำบลบ้านค่ายมี ๑๐ หมู่บ้าน มีการแบ่งเขตเลือกตั้งเป็น ๑๔ หน่วยเลือกตั้ง มีสมาชิกสภาองค์การบริหารส่วนตำบลบ้านค่าย หมู่บ้านละ ๒ คน รวมเป็น ๒๐ คน ดังนี้

ลำดับที่	ชื่อ - สกุล	ตำแหน่ง	ชื่อหมู่บ้าน
๑	นายสำเร็จ ทวีภูมิ	ประธานสภา อบต.	ท่าหว้า ม.๓

๒	นายทองก้อน สวัสดิ์	รองประธานสภา อบต.	ท่าหว้า ม.๓
๓	นายบุญธรรม วรรณเวช	สมาชิกสภา อบต.	วังก้านเหลือง ม.๒
๔	นายวินัย หนูฉลุจ	สมาชิกสภา อบต.	โค้งขันธ์ ม.๔
๕	นายณรงค์ ผลวิเศษ	สมาชิกสภา อบต.	โค้งน้ำต๊اب ม.๕
๖	นายกลมชัย ศรีไตรภพ	สมาชิกสภา อบต.	โค้งน้ำต๊اب ม.๕
๗	นายอนันต์ ภูฟังเทียม	สมาชิกสภา อบต.	กุดเวียน ม.๖
๘	นายบาง ขวัญกลาง	สมาชิกสภา อบต.	กุดเวียน ม.๖
๙	นายวัน บุญเอี่ยม	สมาชิกสภา อบต.	แก้งจิก ม.๗
๑๐	นายสุนทร ขอแถมกลาง	สมาชิกสภา อบต.	แก้งจิก ม.๗
ลำดับที่	ชื่อ - สกุล	ตำแหน่ง	ชื่อหมู่บ้าน
๑๑	นายชัยพร เสี่ยงกุศล	สมาชิกสภา อบต.	เสี้ยวน้อย ม.๘
๑๒	นางสาวบุญโฮม วุฒิชัยภูมิ	สมาชิกสภา อบต.	เสี้ยวน้อย ม.๘
๑๓	นางนัยนา คล่องแคล่ว	สมาชิกสภา อบต.	โค้งยางพัฒนา ม.๙
๑๔	นายบรรพต สิงหนาม	สมาชิกสภา อบต.	โค้งยางพัฒนา ม.๙
๑๕	นายเพ็ง มาตรชัยภูมิ	สมาชิกสภา อบต.	ท่าหว้า ม.๑๑
๑๖	นางทิพภา สติตนพกุล	สมาชิกสภา อบต.	ท่าหว้า ม.๑๑
๑๗	นายยิ่ง ชาญณรงค์	สมาชิกสภา อบต.	โค้งน้ำต๊ابฯ ม.๑๒
๑๘	นายสนอง พริกจำรูญ	สมาชิกสภา อบต.	โค้งน้ำต๊ابฯ ม.๑๒
๑๙	นายปกาศิต ตั้งพงษ์ (ปลัด อบต.)	เลขาสภาฯ	-

๓. ประชากร

๓.๑ ข้อมูลเกี่ยวกับจำนวนประชากร

ประชาชนส่วนใหญ่ในตำบลบ้านค่ายประกอบอาชีพในภาคเกษตรเป็นหลักและมีอาชีพรอง คือ การทำไร่ ค้าขาย อุตสาหกรรมในครัวเรือน

๓.๒ ช่วงอายุและจำนวนประชากร

จำนวนประชากรแยกตามช่วงอายุ (เฉพาะผู้มีสัญชาติไทย)

-ช่วงน้อยกว่า ๑ ปี ถึงต่ำกว่า ๑๘ ปี	ชาย ๘๑๔ คน	หญิง ๗๙๔ คน
-ช่วง ๑๘ ปี ถึง ๖๐ ปี	ชาย ๒,๔๖๐ คน	หญิง ๒,๔๐๓ คน
-ช่วง ๖๐ ปีขึ้นไป	ชาย ๕๓๒ คน	หญิง ๒๘๑ คน

ที่มา : จากสำนักบริหารทะเบียนอำเภอเมืองชัยภูมิ ข้อมูล ณ เดือน กุมภาพันธ์ พ.ศ.๒๕๕๙

๔.สภาพสังคม

๔.๑ การศึกษา

- โรงเรียนมีจำนวน ๔ แห่ง สังกัดสำนักงานเขตพื้นที่การศึกษาชัยภูมิ เขต ๑ โดยเปิดสอนระดับอนุบาลถึง ชั้นประถมศึกษาปีที่ ๖ และโรงเรียนขยายโอกาส ๒ แห่ง

- | | | |
|---------------------------------------|---|------|
| - ศูนย์พัฒนาเด็กเล็ก | ๑ | แห่ง |
| - ศูนย์การเรียนรู้ชุมชน | ๑ | แห่ง |
| - ที่อ่านหนังสือพิมพ์ประจำหมู่บ้าน | ๒ | แห่ง |
| - ศูนย์บริการถ่ายทอดเทคโนโลยีการเกษตร | ๑ | แห่ง |
| - ศูนย์สาธิตการตลาด | ๒ | แห่ง |
| - ศูนย์บริการอินเทอร์เน็ตตำบล | ๑ | แห่ง |
- ศูนย์การศึกษานอกระบบและการศึกษาตามอัธยาศัย ประจำตำบลบ้านค่าย จำนวน ๑ แห่ง มีจำนวนนักเรียนแยกตามระดับการศึกษา ดังนี้ ประถมศึกษา จำนวน ๔๕ คน มัธยมศึกษาตอนต้น ๑๔๗ คน มัธยมศึกษาตอนปลาย ๓๑๕ คน โดยมีนางสาวพรหมล หงส์เชิฐ เป็น หัวหน้า กศน.ตำบลบ้านค่าย และครูประจำศูนย์การเรียนรู้ชุมชนบ้านค่าย นางสาวพรพรรณ อุดร, นางสาว คำด้วง, นางสาวชุกรีกร สองศรี, นายธวัชชัย สะอาดโถม, และนายพจกรินทร์ กองนอก (ข้อมูล ณ เดือน พฤศจิกายน ๒๕๕๙)

๔.๒ สาธารณสุข

ตำบลบ้านค่ายมีโรงพยาบาลส่งเสริมสุขภาพชุมชนตำบลบ้านโนน ๑ แห่ง ซึ่งพอจะบำบัดความเจ็บป่วยของประชาชนในระดับเริ่มต้น การให้บริการด้านสาธารณสุขยังมีปัญหาเกี่ยวกับการขาดแคลนปัจจัยที่เกี่ยวข้องกับการให้บริการเป็นต้นว่า งบประมาณ บุคลากร และวัสดุครุภัณฑ์การแพทย์ที่จำเป็น

๕.ระบบบริการพื้นฐาน

๕.๑ การคมนาคมขนส่ง

ตำบลบ้านค่ายมีคมนาคมทางบก เส้นทางคมนาคมระหว่าง อำเภอ และจังหวัดเป็นทางลาดยาง ขนาดสี่ช่องทาง บนถนนชัยภูมิ – สีคิ้วตามทางหลวงหมายเลข ๒๐๑ ทำให้การติดต่อระหว่างอำเภอ เป็นไปอย่างสะดวกสบาย ส่วนการคมนาคมจากตำบล หมู่บ้าน ส่วนใหญ่เป็นทางลาดยาง สามารถใช้ในการ ติดต่อคมนาคมได้อย่างสะดวก จะมีปัญหาในช่วงระยะทางบ้านค่าย – ท่าหว้า มีน้ำขังในช่วงฤดูฝนเป็นช่วงๆ ทำให้การคมนาคมไม่สะดวก นอกจากนี้ยังมีเส้นทางคมนาคมที่เชื่อมระหว่างหมู่บ้านอีก ๒ เส้นทาง คือ ถนน ร.พ.ช. สายบ้านค่าย – กุดตุ้ม และถนน ร.พ.ช. สายวังก้านเหลือง – โนนน้อย

๕.๒ การไฟฟ้า

พื้นที่ตำบลบ้านค่ายได้รับกระแสไฟฟ้าส่วนภูมิภาคจังหวัดชัยภูมิ มีจำนวนหมู่บ้านที่ไฟฟ้าเข้าถึง ประมาณร้อยละ ๙๕

๕.๓ การประปา

ตำบลบ้านค่าย เป็นแหล่งน้ำดิบ ในการผลิตน้ำประปาของจังหวัดชัยภูมิ เนื่องจากแม่น้ำชี
 จำนวนผู้ที่มีประปาประมาณร้อยละ ๙๐

๕.๔ โทรศัพท์

- ที่ทำการไปรษณีย์โทรเลข ๑ แห่ง
- สถานีคมนาคมอื่น ๆ ๑ แห่ง
- ตู้โทรศัพท์สาธารณะ - แห่ง
- ทุกหมู่บ้านมีหอกระจายข่าวและเสียงตามสายทั่วถึงทุกหมู่บ้าน

๕.๕ ไปรษณีย์/การสื่อสาร/การขนส่งวัสดุ/ครุภัณฑ์

ตำบลบ้านค่ายรับบริการของที่ทำการไปรษณีย์หมื่นแผ้ว อำเภอเมือง จังหวัดชัยภูมิ
 รหัสไปรษณีย์ ๓๖๒๔๐ และใช้บริการขนส่งวัสดุของบริษัทเอกชนเป็นส่วนใหญ่

๖.ระบบเศรษฐกิจ

๖.๑ การเกษตร

จากการสำรวจข้อมูลเพื่อจัดทำแผนพัฒนาเศรษฐกิจพอเพียงท้องถิ่น (ด้านการเกษตรและแหล่งน้ำ)
 ประจำปี ๒๕๕๙ พบว่า มีครัวเรือนที่ทำการเกษตรทั้งหมด ๑,๖๘๑ ครัวเรือน

- ๑) มีอาชีพทำนา ๑,๖๘๑ ครัวเรือน จำนวน ๑๙,๙๗๑ ไร่
- ๒) ทำสวนมะม่วง - ครัวเรือน จำนวน - ไร่
- ๓) ทำสวนกล้วย - ครัวเรือน จำนวน - ไร่
- ๔) สวนยาพารา - ครัวเรือน จำนวน - ไร่
- ๕) สวนขนุน - ครัวเรือน จำนวน - ไร่
- ๖) ทำไร่อ้อย ๕๗ ครัวเรือน จำนวน ๗๕๐ ไร่
- ๗) ทำไร่มันสำปะหลัง - ครัวเรือน จำนวน - ไร่
- ๘) สวนมะพร้าว - ครัวเรือน จำนวน - ไร่
- ๙) ปลูกผัก ๑๒ ครัวเรือน จำนวน ๒๖ ไร่
- ๑๐) ปลูกถั่วลิสง - ครัวเรือน จำนวน - ไร่

ตารางที่ ๔: แสดงพื้นที่ถือครองและพื้นที่ทำการเกษตร

บ้าน	พื้นที่ทั้งหมด(ไร่)	พื้นที่ เกษตร (ไร่)	พื้นที่ ทำนา (ไร่)	พื้นที่ พืชผัก (ไร่)	พื้นที่ สวน (ไร่)	พื้นที่ ประมง (ไร่)	พื้นที่ สาธารณะ (ไร่)	พื้นที่ อื่นๆ (ไร่)
วังก้านเหลือง	๑,๗๒๖	๑,๔๑๒	๑,๓๘๒	-	๒๕	-	๓๑๔	-
ท่าหัว	๒,๐๒๓	๑,๙๕๑	๑,๙๒๐	-	๓๐	-	๗๔	-

โค้งขนัน	๑,๒๙๙	๑,๐๘๐	๑,๐๔๔	๑๐	๓๕	๑๕	๒๑๙	-
โค้งน้ำดับ	๒,๐๒๒	๑,๘๒๓	๑,๗๗๗	-	๔๗	๓๕	๑๙๗	-
กุดเวียน	๑,๗๐๗	๑,๕๖๕	๑,๔๐๑	-	๘๕	-	๑๔๑	-
แก้งจิก	๑,๓๑๖	๑,๑๗๖	๑,๐๕๗	-	๘๐	-	๑๔๐	-
เสี้ยวน้อย	๑,๐๘๒	๘๓๗	๘๒๗	-	๓๐	-	๒๑๕	-
โค้งยางพัฒนา	๑,๕๓๙	๑,๕๒๑	๑,๕๐๐	-	๒๐	-	๑๘	-
ท่าหว้า	๙๑๔	๗๖๘	๗๕๒	-	๑๕	-	๑๘๐	-
โค้งน้ำดับประชารักษ์ฯ	๒,๑๘๓	๒,๐๐๓	๑,๙๕๒	-	๕๐	๒๐	๔๖	-
รวม ๑๐ หมู่บ้าน	๑๕,๘๑๑	๑๔,๑๓๖	๑๓,๖๑๒	๑๐	๔๑๗	๗๐	๑,๕๔๔	

ที่มา : จากแผนที่ที่สภาพการใช้ที่ดินของกรมพัฒนาที่ดิน กระทรวงเกษตรและสหกรณ์ ๒๕๕๙

๖.๒ อุตสาหกรรม

- อุตสาหกรรม เป็นอุตสาหกรรมในครัวเรือน ใช้ทุนประกอบกิจการน้อย ได้แก่
 - ร้านผลิตโลหะ ๓ แห่ง
 - โรงสีข้าว ๑๑ แห่ง
 - โรงงานทำเส้นขนนจีน ๓ แห่ง
 - โรงเรือนทำหีบศพและผลิตภัณฑ์ ๓ แห่ง
 - กลุ่มทอผ้า ซึ่งส่วนใหญ่เป็นอุตสาหกรรมในครัวเรือน

๖.๓ การพาณิชย์ และบริการ

- ร้านขายก๋วยเตี๋ยว ๙ แห่ง
- ร้านค้า ๕๕ แห่ง
- ร้านซ่อมรถ ๑๖ แห่ง
- ปั้มน้ำมัน (ปั้มหลอด) ๑ แห่ง
- ปั้มน้ำมัน ๒ แห่ง
- ร้านเสริมสวย ๖ แห่ง
- ร้านคอมพิวเตอร์/ถ่ายเอกสาร/เกมส์ ๓ แห่ง
- โรงงานรับซื้อของเก่า (ขนาดเล็ก) ๑ แห่ง
- ร้านจำหน่ายเมล็ดพันธุ์ ๑ แห่ง
- ร้านจำหน่ายปุ๋ยเคมี ปุ๋ยชีวภาพ ๑ แห่ง
- บ้านเช่า ๑ แห่ง
- โรงงานผลิตอิฐบล็อก อิฐประสาน ๑ แห่ง

๖.๔ แรงงาน

ประชากรส่วนใหญ่ในตำบลบ้านค่ายจะประกอบอาชีพทำการเกษตร นอกเหนือจากฤดูทำนา ทำไร่ แล้วจะทำงานรับจ้างทั่วไป ซึ่งเป็นการประกอบอาชีพภายในตำบลร้อยละ ๓๐ นอกจากนี้ยังประกอบอาชีพรับจ้างในเขตอุตสาหกรรมต่างจังหวัดในเมืองใหญ่ๆร้อยละ ๖๐ และมีอาชีพรับจ้างทั่วไป เช่น รับเหมาก่อสร้าง คิดเป็นร้อยละ ๑๐

๗. เศรษฐกิจพอเพียงท้องถิ่น (ด้านการเกษตรและแหล่ง)

องค์การบริหารส่วนตำบลบ้านค่าย มีข้อได้เปรียบคือเป็นที่ราบลุ่มแม่น้ำชีไหลผ่าน ทำให้พื้นที่เหมาะในการเกษตร โดยเฉพาะการทำนา มีแหล่งน้ำเป็นแก้มลิงธรรมชาติหลายแห่ง และมีหนองน้ำขนาดใหญ่ คือ บึงแก่งนรา ที่เหมาะสำหรับการพัฒนาเป็นแหล่งท่องเที่ยวทางธรรมชาติ หรือเป็นสถานที่พักผ่อนหย่อนใจ ตลอดจนใช้เป็นสถานที่จัดงานประเพณี เช่น งานลอยกระทง งานสงกรานต์ เป็นต้น

ด้านภูมิปัญญาท้องถิ่น ได้แก่ งานจักสาน , สิ่งทอ , การแปรรูปผลผลิตทางการเกษตร

- แหล่งน้ำตามธรรมชาติ

๑. แม่น้ำชี ไหลผ่านทุกหมู่บ้านในพื้นที่ตำบลบ้านค่าย ทั้ง ๑๒ หมู่บ้าน
๒. คลองไผ่เหนือ คลองไผ่ใต้ ไหลผ่านในพื้นที่หมู่ที่ ๒ และ หมู่ที่ ๘
๓. คลองจอก ไหลผ่านในพื้นที่ หมู่ที่ ๑,๒,๓,๑๑
๔. หนองจอก และหนองน้ำตะกุด หมู่ที่ ๑๒
๕. บึงแก่งนรา บึงหนองปรักแรด หมู่ที่ ๕
๖. หนองน้ำตะกุด หมู่ที่ ๖ เป็นต้น

- แหล่งน้ำชลประทาน มีจำนวน ๑๒ แห่ง ดังนี้ อ่างเก็บน้ำบึงแก่งนรา , อ่างเก็บน้ำหนองปรักแรด , หนองน้ำตะกุด , หนองจอก , หนองน้ำตะกุด , คลองไผ่เหนือ , คลองไผ่ใต้ , ลำห้วยปึก , ผายหลวงพ่อดอง , สระหนองคร้อ , ห้วยคลองจอก

- สถานีสูบน้ำด้วยพลังไฟฟ้า มีจำนวน ๔ สถานี ดังนี้

๑. สถานีสูบน้ำด้วยพลังงานไฟฟ้าบ้านกุดเวียง หมู่ที่ ๖
๒. สถานีสูบน้ำด้วยพลังงานไฟฟ้าบ้านแก่งจิก หมู่ที่ ๗
๓. สถานีสูบน้ำด้วยพลังงานไฟฟ้าบ้านเสี้ยวน้อย หมู่ที่ ๘
๔. สถานีสูบน้ำด้วยพลังงานไฟฟ้าบ้านไค้ขันธ์ หมู่ที่ ๔

๘. ศาสนา ประเพณี วัฒนธรรม

ประชาชนส่วนใหญ่นับถือศาสนาพุทธ จะเห็นได้จากมีวัดจำนวน ๗ วัด กับ สำนักสงฆ์ ๑ แห่ง ความเชื่อถือประเพณีในสมัยก่อนยังคงมีอิทธิพลทางจิตใจของประชาชน

ภูมิปัญญาท้องถิ่นและประเพณีท้องถิ่น การนุ่งโสร่ง - โจงกระเบนของตำบลบ้านค่าย เป็นภูมิปัญญาและประเพณีรักษาสืบทอดกันมานาน

๙. ทรัพยากรธรรมชาติ

ทรัพยากรธรรมชาติในพื้นที่

ป่าไม้และทรัพยากรสัตว์ป่า ตำบลบ้านค่ายอยู่ในที่เขตรากลุ่มแม่น้ำชี ป่าไม้น้อยมาก มีเฉพาะป่าเศรษฐกิจ ป่าไผ่ และป่าไม้ตามฝั่งแม่น้ำชี สัตว์ป่าที่พบบ่อยเห็นทั่วไปตามพื้นที่ ได้แก่ กระรอกขาว กระแต นกโพระดก นกแซงแซว นกกางเขน นกขอด และนกประจำถิ่นอื่นๆ เป็นต้น

๑๐. อื่นๆ (ถ้ามีระบุด้วย)

การท่องเที่ยว ตำบลบ้านค่าย มีแหล่งท่องเที่ยวทางวัฒนธรรม คือ การแสดงของช่างบ้านค่ายหมื่นแผ้ว ประเพณีสงกรานต์ ก่อพระทรายดอกไม้สด รดน้ำดำหัวผู้ใหญ่ ประเพณีเข้าพรรษา กราบนมัสการพระธาตุชัยภูมิรินทร์ ณ วัดชุมพลสวรรค์ บ้านท่าหว้า เป็นต้น ส่วนแหล่งท่องเที่ยวทางธรรมชาติ การล่องแพลำน้ำชี กินปลาบึงแหล่งนรา เป็นต้น

ส่วนที่ ๒

สรุปผลการพัฒนาท้องถิ่นตามแผนพัฒนาท้องถิ่น (พ.ศ. ๒๕๖๑ - ๒๕๖๔)

๑.สรุปผลการดำเนินงานตามงบประมาณที่ได้รับ และการเบิกจ่ายงบประมาณ ในปีงบประมาณ พ.ศ. ๒๕๖๑ - ๒๕๖๔

๑.๑ สรุปสถานการณ์พัฒนา การตั้งงบประมาณ การเบิกจ่ายงบประมาณ

ตามที่องค์การบริหารส่วนตำบลบ้านค่าย ได้ดำเนินการจัดทำแผนพัฒนาท้องถิ่น (พ.ศ. ๒๕๖๑ - ๒๕๖๔) ขึ้นมา เพื่อใช้เป็นกรอบในการจัดทำแผนพัฒนาท้องถิ่น (พ.ศ. ๒๕๖๑ - ๒๕๖๔) อันมีลักษณะเป็นแผนพัฒนาเศรษฐกิจและสังคมขององค์การปกครองส่วนท้องถิ่น

เป็นแผนที่สอดคล้องกับแผนยุทธศาสตร์การพัฒนา

อันมีลักษณะเป็นการกำหนดแผนงานโครงการที่จัดทำขึ้นตามงบประมาณแต่ละปีซึ่งมีความต่อเนื่องและเป็นแผนที่ก้าวหน้าครอบคลุมระยะเวลาสี่ปี โดยมีการทบทวนและปรับปรุงเป็นประจำทุกปี

โดยองค์การบริหารส่วนตำบลบ้านค่ายได้ใช้แผนพัฒนาท้องถิ่นเป็นกรอบในการจัดทำงบประมาณประจำปี

การจ่ายขาดเงินสะสม

เงินอุดหนุนเฉพาะกิจ

โครงการที่หน่วยงานอื่นมาดำเนินการให้รวมทั้งวางแนวทางเพื่อให้การปฏิบัติให้บรรลุวัตถุประสงค์ตามโครงการที่กำหนดไว้ในแผนพัฒนาท้องถิ่น

๑.๒ การประเมินผลการนำแผนพัฒนาท้องถิ่นไปปฏิบัติในเชิงปริมาณและเชิงคุณภาพ

การประเมินผลการนำแผนพัฒนาไปปฏิบัติในเชิงปริมาณ

การประเมินผลการนำแผนพัฒนาไปปฏิบัติในเชิงปริมาณในแผนพัฒนาท้องถิ่น (พ.ศ. ๒๕๖๑ – ๒๕๖๔) มีจำนวนโครงการ/กิจกรรม จำนวน ๙๘ โครงการ สามารถครอบคลุมงานทุกด้าน โดยจัดลำดับความจำเป็นเร่งด่วนและค้ำประกันรายได้ที่องค์การบริหารส่วนตำบลบ้านค่ายได้รับ ซึ่งผลการดำเนินงานตามแผนพัฒนาท้องถิ่นของปีงบประมาณ (พ.ศ. ๒๕๖๑ – ๒๕๖๔) จำนวนโครงการเทียบเป็นร้อยละ ดังนี้

ยุทธศาสตร์	จำนวนโครงการ	
	ที่ปรากฏอยู่ในแผน	ที่ได้ปฏิบัติ
๑. ยุทธศาสตร์การพัฒนาโครงสร้างพื้นฐาน	๓๕	๑๔
๒. ยุทธศาสตร์การพัฒนาด้านการเกษตร	๑๑	๓
๓. ยุทธศาสตร์การพัฒนาเศรษฐกิจ	๑๒	๑
๔. ยุทธศาสตร์การพัฒนาด้านสังคม คุณภาพชีวิต และสาธารณสุข	๑๘	๑๔
๕. ยุทธศาสตร์การพัฒนาด้านสังคม ศาสนา ศิลปวัฒนธรรม	๕	๓
๖. ยุทธศาสตร์การพัฒนาด้านการบริหาร และการปกครอง	๑๒	๘
๗. ยุทธศาสตร์การพัฒนาด้านทรัพยากรธรรมชาติและสิ่งแวดล้อม	๕	๑
รวม	๙๘	๔๔

การประเมินประสิทธิผลของแผนพัฒนาในเชิงคุณภาพ

การจัดทำแผนพัฒนาท้องถิ่นมีความสอดคล้องกับแผนยุทธศาสตร์การพัฒนาขององค์การบริหารส่วนตำบลบ้านค่ายกรอบยุทธศาสตร์เป็นการพัฒนาขององค์กรปกครองส่วนท้องถิ่นในเขตจังหวัดชัยภูมิ และแผนพัฒนาระดับต่างๆ โดยยึดถือปรัชญาและแนวคิดเศรษฐกิจพอเพียงให้ความสำคัญกับการพัฒนาทุนทางสังคม มีการนำข้อมูลความจำเป็นพื้นฐาน (จปฐ.) ข้อมูลพื้นฐานระดับหมู่บ้าน (กชช.๒ค.) และข้อมูลพื้นฐานในการพัฒนาจากหน่วยงานต่างๆ มาพิจารณาประกอบการจัดทำแผนพัฒนาท้องถิ่น และคำนึงถึงหลักการบูรณาการโครงการระหว่างองค์กรปกครองส่วนท้องถิ่นด้วยกันและระหว่างองค์กรปกครองส่วนท้องถิ่นกับหน่วยงานอื่นๆ สำหรับโครงการ/กิจกรรมที่นำมาบรรจุไว้ในแผนพัฒนาท้องถิ่นจะเป็นข้อเสนอของประชาคมท้องถิ่นและแผนชุมชนซึ่งเป็นปัญหาความต้องการของประชาชนจากการวัดเวทีประชาคม และได้คำนึงถึงความเป็นไปได้ในการปฏิบัติโดยคำนึงถึงสถานะทางการคลังและความจำเป็นเร่งด่วนที่ต้องดำเนิน

นการ เพื่อให้แผนพัฒนาสามปีเป็นกรอบในการจัดทำงบประมาณรายจ่ายประจำปีที่ใกล้เคียงความจริง สามารถตอบสนองความต้องการของประชาชนอย่างแท้จริง

๒. ผลที่ได้รับจากการดำเนินงานในปีงบประมาณ (พ.ศ.๒๕๖๑ - ๒๕๖๔)

จากการติดตามและประเมินผลแผนพัฒนาท้องถิ่น (พ.ศ.๒๕๖๑ - ๒๕๖๔) ขององค์การบริหารส่วนตำบลบ้านค่าย ตามที่ได้กำหนดยุทธศาสตร์ทั้ง ๗ ด้าน บรรลุโครงการไว้ จำนวน ๔๘ โครงการ สามารถนำแผนมาเป็นข้อบัญญัติงบประมาณประจำปี พ.ศ.๒๕๖๑ จำนวน ๗๑ โครงการ คิดเป็นร้อยละ ๖๑ ของโครงการทั้งหมดตามแผนพัฒนาท้องถิ่น (พ.ศ.๒๕๖๑ - ๒๕๖๔)

๓. สรุปปัญหาอุปสรรคการดำเนินงานที่ผ่านมาแนวทางแก้ไข ปีงบประมาณ (พ.ศ.๒๕๖๑ - ๒๕๖๔)

๑. จำนวนโครงการที่ตั้งไว้ในแผนมีมาก ทำให้อัตราความสำเร็จในการนำแผนไปปฏิบัติอยู่ในระดับค่อนข้างต่ำ
๒. แผนงานโครงการที่ตั้งไว้ครอบคลุมตามยุทธศาสตร์ แต่มีงบประมาณไม่เพียงพอในการดำเนินการ
๓. มีการโอนเงินงบประมาณบ่อยครั้ง และเงินอุดหนุนที่ได้รับจัดสรรน้อย
๔. เมื่อมีงบประมาณดำเนินการมีปัจจัยภายนอกมากระทบ จึงทำให้ต้องเปลี่ยนแปลงโครงการ
๕. ระยะเวลาในการดำเนินงานบางโครงการไม่เป็นไปตามแผนการดำเนินงานที่ตั้งไว้

ส่วนที่ ๓

ยุทธศาสตร์องค์กรปกครองส่วนท้องถิ่น

๑. ความสัมพันธ์ระหว่างแผนพัฒนาระดับมหภาค

๑.๑ แผนยุทธศาสตร์ชาติ ๒๐ ปี

วิสัยทัศน์ : “ประเทศไทยมีความมั่นคง มั่งคั่ง ยั่งยืน เป็นประเทศพัฒนาแล้ว ด้วยการพัฒนาตามปรัชญาของเศรษฐกิจพอเพียง”

- ความมั่นคง

- การมีความมั่นคงปลอดภัย จากภัยและการเปลี่ยนแปลงทั้งภายในประเทศและภายนอกประเทศในทุกกระดับ ทั้งระดับประเทศ สังคม ชุมชน ครอบครัว และปัจเจกบุคคล และมีความมั่นคงในทุกมิติ ทั้งมิติเศรษฐกิจ สังคม สิ่งแวดล้อม และการเมือง
- ประเทศ มีความมั่นคงในเอกราชและอธิปไตย มีสถาบันชาติ ศาสนา พระมหากษัตริย์ที่เข้มแข็งศูนย์กลางและเป็นที่ยึดเหนี่ยวจิตใจของประชาชน ระบบการเมืองที่มั่นคงเป็นกลไกที่นำไปสู่การบริหารประเทศที่ต่อเนื่องและโปร่งใสตามหลักธรรมาภิบาล
- สังคม มีความปรองดองและความสามัคคี สามารถผนึกกำลังเพื่อพัฒนาประเทศ ชุมชน มีความเข้มแข็ง ครอบครัว มีความอบอุ่น
- ประชาชน มีความมั่นคงในชีวิต มีงานและรายได้ที่มั่นคงพอเพียงกับการดำรงชีวิต มีที่อยู่อาศัย และความปลอดภัยในชีวิตทรัพย์สิน
- ฐานทรัพยากรและสิ่งแวดล้อม มีความมั่นคงของอาหาร พลังงาน และน้ำ

- ความมั่นคง

- ประเทศไทยมีการขยายตัวของเศรษฐกิจอย่างต่อเนื่อง ยกกระดับเข้าสู่กลุ่มประเทศ รายได้สูง ความเหลื่อมล้ำของการพัฒนาลดลง ประชากรได้รับผลประโยชน์จากการพัฒนาอย่างเท่าเทียมกันมากขึ้น
- เศรษฐกิจมีความสามารถในการแข่งขันสูง สามารถสร้างรายได้ทั้งจากภายในและภายนอกประเทศสร้างฐานเศรษฐกิจและสังคมแห่งอนาคต และเป็นจุดสำคัญของการเชื่อมโยง ในภูมิภาคคมนาคมขนส่งการผลิต การค้า การลงทุน และการทางธุรกิจ มีบทบาทสำคัญ ในระดับภูมิภาคและระดับโลก เกิดสายสัมพันธ์ทางเศรษฐกิจและการค้าอย่างมีพลัง
- ความสมบูรณ์ในทุนที่จะสามารถสร้างการพัฒนาต่อเนื่อง ได้แก่ ทุนมนุษย์ ทุนทางปัญญา ทุนทางการเงิน ทุนที่เป็นเครื่องมือเครื่องจักร ทุนทางสังคม และทุนทรัพยากรธรรมชาติและสิ่งแวดล้อม

- ความยั่งยืน

- การพัฒนาที่สามารถสร้างความเจริญรายได้ และคุณภาพชีวิตของประชาชนให้เพิ่มขึ้นอย่างต่อเนื่องซึ่งเป็นการเจริญเติบโตของเศรษฐกิจที่ไม่ใช้ทรัพยากรธรรมชาติเกินขีดความสามารถในการรองรับและเยียวยาของระบบนิเวศน์

- การผลิตและการบริโภคเป็นมิตรกับสิ่งแวดล้อม และสอดคล้องกับกฎระเบียบของประชาคมโลกซึ่งเป็นที่ยอมรับร่วมกัน ความอุดมสมบูรณ์ของทรัพยากรธรรมชาติ และสิ่งแวดล้อมมีคุณภาพดีขึ้น คนมีความรับผิดชอบต่อสังคม มีความเอื้ออาทร เสียสละเพื่อประโยชน์ส่วนรวม
- มุ่งประโยชน์ส่วนรวมอย่างยั่งยืน ให้ความสำคัญกับการมีส่วนร่วมของประชาชนทุกภาคส่วน เพื่อการพัฒนาในทุกระดับอย่างสมดุล มีเสถียรภาพ และยั่งยืน
- ประชาชนทุกภาคส่วนในสังคมยึดถือและปฏิบัติตามปรัชญาของเศรษฐกิจพอเพียง

กรอบแนวทางที่สำคัญของยุทธศาสตร์ชาติระยะ ๒๐ ปี

๑. ด้านความมั่นคง

(๑)

เสริมสร้างความมั่นคงของสถาบันหลักและการปกครองระบอบประชาธิปไตยอันมีพระมหากษัตริย์ทรงเป็นประมุข

(๒) ปฏิรูปกลไกการบริหารประเทศและพัฒนาความมั่นคงทางการเมือง ขจัดคอร์รัปชัน สร้างความเชื่อมั่นในกระบวนการยุติธรรม

(๓) การรักษาความมั่นคงภายใน และความสงบเรียบร้อยภายใน ตลอดจนการบริหารจัดการความมั่นคงชายแดนและชายฝั่งทะเล

(๔) การพัฒนาระบบ กลไก มาตรการและความร่วมมือระหว่างประเทศทุกระดับ และรักษาคุณภาพความสัมพันธ์กับประเทศมหาอำนาจ เพื่อป้องกันและแก้ไขปัญหาความมั่นคงรูปแบบใหม่

(๕) การพัฒนาเสริมสร้างศักยภาพการป้องกันประเทศ การรักษาความสงบเรียบร้อยภายในประเทศ สร้างความร่วมมือกับประเทศเพื่อนบ้านและมิตรประเทศ

(๖) การพัฒนาระบบการเตรียมพร้อมแห่งชาติ และระบบบริหารจัดการภัยพิบัติ รักษาความมั่นคงของฐานทรัพยากรธรรมชาติ สิ่งแวดล้อม

(๗) การปรับกระบวนการทำงานของกลไกที่เกี่ยวข้องจากแนวคิดสู่แนวระนาบมากขึ้น

๒. ด้านการสร้างความสามารถในการแข่งขัน

(๑) การพัฒนาสมรรถนะทางเศรษฐกิจ ส่งเสริมการค้า การลงทุน พัฒนาสู่ชาติการค้า

(๒) การพัฒนาภาคการผลิตและบริการ เสริมสร้างฐานการผลิตเข้มแข็ง ยั่งยืน และส่งเสริมเกษตรกรรายย่อยสู่เกษตรยั่งยืนเป็นมิตรกับสิ่งแวดล้อม

(๓) การพัฒนาผู้ประกอบการและเศรษฐกิจชุมชน พัฒนาทักษะผู้ประกอบการยกระดับผลิตภาพแรงงานและพัฒนา SMEs สู่สากล

(๔) การพัฒนาพื้นที่เศรษฐกิจพิเศษและเมือง พัฒนาเขตเศรษฐกิจพิเศษ ชายแดน และพัฒนาระบบเมืองศูนย์กลางความเจริญ

(๕) การลงทุนพัฒนาโครงสร้างพื้นฐาน ด้านการขนส่ง ความมั่นคงและพลังงานระบบเทคโนโลยีสารสนเทศ และการวิจัย และพัฒนา

(๖) การเชื่อมโยงกับภูมิภาคและเศรษฐกิจโลก สร้างความเป็นหุ้นส่วน การพัฒนากับนานาชาติประเทศ ส่งเสริมให้ไทยเป็นฐานของการประกอบธุรกิจ ฯลฯ

๓. ด้านการพัฒนาและเสริมศักยภาพคน

(๑) การพัฒนาศักยภาพคนตลอดช่วงชีวิต

(๒) การยกระดับการศึกษาและการเรียนรู้ให้มีคุณภาพเท่าเทียมและทั่วถึง

(๓) ปลุกฝังระเบียบวินัย คุณธรรม จริยธรรม ค่านิยมที่พึงประสงค์

(๔) การสร้างเสริมให้คนมีสุขภาพที่ดี

(๕) การสร้างความอยู่ดีมีสุขของครอบครัวไทย

๔. ด้านการสร้างโอกาสความเสมอภาค และเท่าเทียมกันทางสังคม

(๑) สร้างความมั่นคงและการลดความเหลื่อมล้ำ ทางเศรษฐกิจและสังคม

(๒) พัฒนาระบบบริการและระบบบริหารจัดการสุขภาพ

(๓) มีสภาพแวดล้อมและนวัตกรรมที่เอื้อต่อการดำรงชีวิตในสังคมสูงวัย

(๔) สร้างความเข้มแข็งของสถาบันทางสังคม ทunesทางวัฒนธรรมและความเข้มแข็งของชุมชน

(๕) พัฒนาการสื่อสารมวลชนให้เป็นกลไกในการสนับสนุนการพัฒนา

๕. ด้านการสร้างการเติบโตบนคุณภาพชีวิตที่เป็นมิตรกับสิ่งแวดล้อม

(๑) จัดระบบอนุรักษ์ ฟื้นฟูและป้องกันการทำลายทรัพยากรธรรมชาติ

(๒) วางระบบบริหารจัดการน้ำให้มีประสิทธิภาพทั้ง ๒๕ ลุ่มน้ำ

เน้นการปรับระบบการบริหารจัดการอุทกภัยอย่างบูรณาการ

(๓) การพัฒนาและใช้พลังงานที่เป็นมิตรกับสิ่งแวดล้อม

(๔) การพัฒนาเมืองอุตสาหกรรมเชิงนิเวศและเมืองที่เป็นมิตรกับสิ่งแวดล้อม

(๕) การร่วมลดปัญหาโลกร้อนและปรับตัวให้พร้อมกับการเปลี่ยนแปลงสภาพภูมิอากาศ

(๖) การใช้เครื่องมือทางเศรษฐศาสตร์และนโยบายการคลังเพื่อสิ่งแวดล้อม

๖. ด้านการปรับสมดุลและพัฒนา ระบบการบริหารจัดการภาครัฐ

(๑) การปรับปรุงโครงสร้าง บทบาท ภารกิจของหน่วยงาน ภาครัฐ ให้มีขนาดที่เหมาะสม

(๒) การวางระบบบริหารราชการแบบบูรณาการ

- (๓) การพัฒนาระบบบริหารจัดการกำลังคนและพัฒนาบุคลากรภาครัฐ
- (๔) การต่อต้านการทุจริตและประพฤติมิชอบ
- (๕) การปรับปรุงกฎหมายและระเบียบต่างๆ
- (๖) ให้ทันสมัย เป็นธรรมชาติและเป็นสากล
- (๗) พัฒนาระบบการให้บริการประชาชนของหน่วยงานภาครัฐ
- (๘) ปรับปรุงการบริหารจัดการรายได้และรายจ่ายของภาครัฐ

๑.๒ แผนพัฒนาเศรษฐกิจและสังคมแห่งชาติ ฉบับที่ ๑๒

๑. กรอบวิสัยทัศน์แผนพัฒนาฯ ฉบับที่ ๑๒

จากสถานะของประเทศและบริบทการเปลี่ยนแปลงต่างๆ ที่ประเทศกำลังประสบอยู่ ทำให้การกำหนดวิสัยทัศน์แผนพัฒนา ฉบับที่ ๑๒ ยังคงมีความต่อเนื่องจากวิสัยทัศน์แผนพัฒนาฯ ฉบับที่ ๑๑ และกรอบหลักการของการวางแผนน้อมรับและประยุกต์ใช้หลักปรัชญาของเศรษฐกิจพอเพียง ยึดเป็นศูนย์กลางของการพัฒนาอย่างมีส่วนร่วม การพัฒนาที่ยึดหลักสมดุลยั่งยืน โดยวิสัยทัศน์ของการพัฒนาในวิสัยทัศน์แผนพัฒนาฯ ฉบับที่ ๑๒ ต้องให้ความสำคัญกับการกำหนดทิศทางการพัฒนาที่มุ่งสู่การเปลี่ยนผ่านประเทศไทยจากประเทศที่มีรายได้ปานกลางไปสู่ประเทศที่มีรายได้สูง มีความมั่นคง และยั่งยืน สังคมอยู่ร่วมกันอย่างมีความสุข และนำไปสู่การบรรลุวิสัยทัศน์ระยะยาว “มั่นคง มั่งคั่ง ยั่งยืน” ของประเทศ

๒. การกำหนดตำแหน่งทางยุทธศาสตร์ของประเทศ (Country Strategic Positioning) เป็นการกำหนดตำแหน่งทางยุทธศาสตร์ของประเทศที่สอดคล้องกับยุทธศาสตร์ชาติที่ สคช. ได้จัดทำขึ้น ประเทศไทยเป็นประเทศรายได้สูงที่มีการกระจายรายได้อย่างเป็นธรรม เป็นศูนย์กลางด้านการขนส่งและโลจิสติกส์ของภูมิภาคความเป็นชาติการค้าและบริการ (Trading and Service Nation) เป็นแหล่งผลิตสินค้าเกษตรอินทรีย์ และเกษตรปลอดภัย แห่งอุตสาหกรรมสร้างสรรค์และมีนวัตกรรมสูงที่เป็นมิตรต่อสิ่งแวดล้อม

๓. ยุทธศาสตร์การพัฒนาประเทศ

ยุทธศาสตร์ที่ ๑ : การสร้างเสริมและพัฒนาศักยภาพทุนมนุษย์

ยุทธศาสตร์ที่ ๒ : การสร้างความเป็นธรรมและลดความเหลื่อมล้ำในสังคม

ยุทธศาสตร์ที่ ๓ : การสร้างความเข้มแข็งทางเศรษฐกิจและแข่งขันได้อย่างยั่งยืน

ยุทธศาสตร์ที่ ๔ : การเติบโตที่เป็นมิตรกับสิ่งแวดล้อมเพื่อพัฒนาอย่างยั่งยืน

ยุทธศาสตร์ที่ ๕ : การเสริมสร้างความมั่นคงแห่งชาติเพื่อพัฒนาประเทศสู่ความมั่งคั่งและยั่งยืน

ยุทธศาสตร์ที่ ๖ : การบริหารจัดการในภาครัฐ การป้องกันการทุจริตประพฤติมิชอบและ

ธรรมาภิบาลในสังคมไทย

ยุทธศาสตร์ที่ ๗ : การพัฒนาโครงสร้างพื้นฐานและระบบโลจิสติกส์

ยุทธศาสตร์ที่ ๘ : การพัฒนาวิทยาศาสตร์ เทคโนโลยี วิจัย และนวัตกรรม

ยุทธศาสตร์ที่ ๙ : การพัฒนาภาค เมือง และพื้นที่เศรษฐกิจ
ยุทธศาสตร์ที่ ๑๐ : ความร่วมมือระหว่างประเทศเพื่อการพัฒนา

๔. เป้าหมาย

- การหลุดพ้นจากกับดักประเทศรายได้ปานกลางสู่รายได้สูง

(๑) เศรษฐกิจขยายตัวเฉลี่ยไม่ต่ำกว่าร้อยละ ๕.๐

(๒) ผลิตภัณฑ์มวลรวมในประเทศต่อหัว (GDP Per Capita) และรายได้ประชาชาติต่อหัว (GNP Capita) ณ สิ้นแผนพัฒนาฯ ฉบับที่ ๑๒ ในปี ๒๕๖๔ เพิ่มขึ้นเป็น ๓๑๗,๐๕๑ บาท (๙,๓๒๕ ดอลลาร์ สหรัฐ) และ ๓๐๑,๑๙๙ บาท (๘,๘๕๙ ดอลลาร์ สหรัฐ) ต่อคนต่อปี

(๓) ผลผลิตภาพการผลิตเพิ่มขึ้นไม่ต่ำกว่าเฉลี่ยร้อยละ ๒.๕ ต่อปี

(๔) การลงทุนรวมขยายตัวไม่ต่ำกว่าเฉลี่ยร้อยละ ๘.๐ (การขยายตัวของการลงทุนภาครัฐไม่ต่ำกว่าร้อยละ ๑๐.๐ และการลงทุนของภาคเอกชนขยายตัวไม่ต่ำกว่าเฉลี่ยร้อยละ ๗.๕ ในขณะที่ปริมาณการส่งออกขยายตัวเฉลี่ยไม่ต่ำกว่าร้อยละ ๔.๐ ต่อปี)

-

การพัฒนาศักยภาพคนให้สนับสนุนการเจริญเติบโตของประเทศและการสร้างสังคมสูงวัยอย่างมีคุณภาพ

(๑) ประชาชนทุกช่วงวัยมีความมั่นคงทางด้านเศรษฐกิจและสังคม (Socio Economic Security) และมีคุณภาพชีวิตที่ดี

(๒) การศึกษาและการเรียนรู้ได้รับการพัฒนาคุณภาพ

(๓) สถาบันทางสังคมมีความเข้มแข็งเป็นรากฐานที่เอื้อต่อการพัฒนาคน

- การลดความเหลื่อมล้ำในสังคม

(๑) การกระจายรายได้มีความเท่าเทียมกันมากขึ้น

(๒) บริการทางสังคมมีคุณภาพและมีการกระจายอย่างทั่วถึง

- การสร้างการเจริญเติบโตทางเศรษฐกิจและสังคมที่เป็นมิตรกับสิ่งแวดล้อม

(๑) รักษาความมั่นคงของฐานทรัพยากร สร้างสมดุลระหว่างการอนุรักษ์และการใช้ประโยชน์อย่างยั่งยืนและเป็นธรรม

(๒) ขับเคลื่อนประเทศสู่เศรษฐกิจและสังคมที่เป็นมิตรต่อสิ่งแวดล้อม

(๓) เพิ่มขีดความสามารถในการรับมือภัยพิบัติและการเปลี่ยนแปลงสภาพภูมิอากาศ

(

๔

)

เพิ่มประสิทธิภาพและเสริมสร้างธรรมาภิบาลในการบริหารจัดการทรัพยากรธรรมชาติและสิ่งแวดล้อม

(๕) มีการบริหารจัดการน้ำให้สมดุลระหว่างการอุปสงค์และอุปทานของน้ำ

- การบริหารราชการแผ่นดินที่มีประสิทธิภาพ

- (๑) การบริหารงานภาครัฐที่โปร่งใส เป็นธรรม มีประสิทธิภาพ และมีส่วนร่วม
- (๒) ขจัดกาทุจริตคอร์รัปชัน
- (๓) มีการกระจายอำนาจที่เหมาะสม

๕. แนวทางการพัฒนา

๑. การยกระดับศักยภาพการแข่งขันและการหลุดพ้นกับดักรายได้ปานกลางสู่รายได้สูง

- การส่งเสริมด้านการวิจัยและพัฒนาสถานะแวดล้อมของพัฒนาวิทยาศาสตร์ เทคโนโลยีวิจัย และนวัตกรรม ทั้งด้านการลงทุนในการวิจัยและพัฒนา ด้านบุคลากรวิจัย ด้านโครงสร้างพื้นฐาน และด้านกฎระเบียบการบริหารจัดการ รวมทั้งสนับสนุนและผลักดันให้ผู้ประกอบการมีบทบาทหลักด้านเทคโนโลยีและนวัตกรรมตลอดจนผลักดันงานวิจัยและพัฒนาให้ใช้ประโยชน์อย่างแท้จริงทั้งเชิงพาณิชย์และสาธารณะโดยให้ความคุ้มครองทรัพย์สินทางปัญญา

- การพัฒนาผลิตภาพแรงงานสร้างความร่วมมือระหว่างภาครัฐและภาคเอกชนในการพัฒนากำลังคนและแรงงานให้มีทักษะความรู้และสมรรถนะที่สอดคล้องกับความต้องการของตลาดและรองรับการเปิดเสรีของประชาคมอาเซียน โดยยกระดับและพัฒนาสมรรถนะแรงงานไทยด้วยเทคโนโลยีเร่งรัดให้แรงงานทั้งระบบมีการเรียนรู้ขั้นพื้นฐานเพื่อสามารถแข่งขันในตลาดแรงงานได้สนับสนุนให้แรงงานและปัจจัยการผลิตมีความยืดหยุ่นในการเคลื่อนย้ายระหว่างสาขาการผลิตและระหว่างสาขาการผลิตและระหว่างพื้นที่การผลิต เพื่อให้แรงงานสามารถเคลื่อนย้ายไปสู่สาขาการผลิตที่มีผลิตภาพการผลิตสูงสุด และสนับสนุนให้ผู้ประกอบการในภาคอุตสาหกรรมและบริการจัดทำกรอบคุณวุฒิวิชาชีพและมาตรฐานฝีมือแรงงานให้เป็นมาตรฐานที่เชื่อมโยงกันเพื่อยกระดับทักษะของแรงงานไทย

- การส่งเสริมผู้ประกอบการที่เข้มแข็งและพาณิชย์ดิจิทัลพัฒนาขีดความสามารถของผู้ประกอบการให้มีความยืดหยุ่น สามารถปรับตัวและดำเนินธุรกิจท่ามกลางการดำเนินนโยบายและมาตรการการกีดกันทางการค้าในรูปแบบต่างๆ

เพิ่มสัดส่วนการเป็นเจ้าของของคนไทยและสนับสนุนให้มีการขยายตลาดที่มีแบรนด์สินค้าและช่องทางการตลาดที่เป็นของตนเองมากขึ้น ตลอดจนพัฒนาต่อยอดอุตสาหกรรมและบริการเพื่อเข้าสู่การเป็นศูนย์กลางการผลิตบริการและอุตสาหกรรมดิจิทัล

- การลงทุนโครงสร้างพื้นฐานเร่งลงทุนและพัฒนาโครงสร้างพื้นฐานด้านการคมนาคมขนส่งเพื่อเชื่อมโยงพื้นที่เศรษฐกิจในประเทศและต่างประเทศ

ทั้งการพัฒนาและปรับปรุงโครงข่ายรถไฟให้เป็นโครงข่ายหลักในการเดินทางและขนส่งของประเทศ

พัฒนาโครงข่ายระบบขนส่งสาธารณะและโครงข่ายทางหลวงพิเศษระหว่างเมืองขยายขีดความสามารถของท่าอากาศยานหลักของประเทศพัฒนาท่าเรือที่มีศักยภาพให้เป็นท่าเรืออิเล็กทรอนิกส์เต็มรูปแบบ รวมทั้งพัฒนาและปรับปรุงระบบโทรคมนาคมของประเทศ ตลอดจนสนับสนุนการพัฒนาด้านอุตสาหกรรมที่เกิดจากลงทุนด้านโครงสร้างพื้นฐาน เช่น อุตสาหกรรมซ่อมบำรุงและผลิตชิ้นส่วนอากาศยาน และอุตสาหกรรมระบบราง เป็นต้น เพื่อสร้างโอกาสทางเศรษฐกิจให้กับประเทศในการเป็นฐานการผลิตในภูมิภาคอาเซียน

- การปรับโครงสร้างการผลิตปรับโครงสร้างการผลิตภาคเกษตร โดยการปรับเปลี่ยนจากการผลิตสินค้าเกษตรขั้นปฐมเป็นสินค้าเกษตรแปรรูปที่มีมูลค่าสูงมีคุณภาพและมาตรฐาน สามารถสร้างความเชื่อมโยงทางด้านวัตถุดิบกับประเทศเพื่อนบ้านและลดระดับการผลิตสินค้าขั้นปฐมที่สูญเสียขีดความสามารถในการแข่งขันลงสู่ระดับที่จำเป็นสำหรับการสร้างความมั่นคงทางด้านอาหารและพลังงาน จัดระบบการผลิตให้สอดคล้องกับศักยภาพพื้นที่และความต้องการของตลาดตั้งแต่ต้นน้ำถึงปลายน้ำทั้งด้านกายภาพและเศรษฐกิจรวมทั้งส่งเสริมการรวมกลุ่มทางการเกษตรจากกิจการเจ้าของคนเดียวเป็นการประกอบกิจการในลักษณะสหกรณ์ ห้างหุ้นส่วน และบริษัท เพื่อให้เกิดการประหยัดจากขนาด พิจารณานวัตกรรมที่ผสมผสานกับศักยภาพของพื้นที่และแหล่งน้ำ ใช้เทคโนโลยีการผลิตในระดับที่เหมาะสม ไขว่คว้าเทคโนโลยีการปลูกพืชในโรงเรือน ความยั่งยืน ตลอดจนส่งเสริมและเร่งขยายผลแนวคิดการทำเกษตรตามหลักปรัชญาของเศรษฐกิจพอเพียงและระบบเกษตรกรรมยั่งยืนปรับโครงสร้างการผลิตภาคบริการโดยเร่งพัฒนาระบบคมนาคมขนส่งให้เกิดความเชื่อมโยงกันเป็นโครงข่ายทั้งทางบก ทางน้ำ และทางอากาศ เร่งพัฒนาท่าเทียบเรือขนานใหญ่เพื่อรองรับการเติบโตของการท่องเที่ยวทางทะเลปรับปรุงแก้ไขกฎหมายที่เกี่ยวข้องกับการท่องเที่ยวให้ครอบคลุมและทันสมัยทั้งการควบคุมกิจกรรมต่างๆเกี่ยวกับการท่องเที่ยวและส่งเสริมการท่องเที่ยวและกำหนดและจัดทำกฎหมายเพื่อยกระดับมาตรฐานการท่องเที่ยวของไทยสู่สากลและรองรับการพัฒนาการท่องเที่ยวให้สามารถแข่งขันได้ในระดับนานาชาติ รวมทั้งส่งเสริมการพัฒนาเชิงพื้นที่ในลักษณะกลุ่มคลัสเตอร์ท่องเที่ยวโดยสนับสนุนการพัฒนาด้านการท่องเที่ยวของพื้นที่ที่มีความเชื่อมโยงทั้งกายภาพ วิถีชีวิต/วัฒนธรรมท้องถิ่นและกิจกรรมการท่องเที่ยว ตลอดจนการสร้างเชื่อมโยงด้านการท่องเที่ยวในภูมิภาคอาเซียน ทั้งประเทศที่มีพรมแดนติดกันและประเทศที่มีโครงข่ายคมนาคมขนส่งเชื่อมโยงกันเพื่อให้เกิดการพัฒนาแบบองค์รวมทั้งระบบพัฒนาต่อยอดอุตสาหกรรมอนาคตเพื่อเป็นแหล่งการถ่ายทอดเทคโนโลยี เชื่อมโยงการผลิตกับอุตสาหกรรมที่เป็นฐานรายได้ ประเทศ และเป็นกลไกการขับเคลื่อนเศรษฐกิจไทยให้ไปสู่การเป็นศูนย์กลางการผลิตและบริการทั้งในระดับอนุภูมิภาคและในภูมิภาคอาเซียนพัฒนาโครงสร้างพื้นฐานที่สนับสนุนการขยายตัวด้านการค้าการลงทุน เช่น โลจิสติกส์ และพลังงาน รวมทั้งปัจจัยสนับสนุนการลงทุนอื่นๆ เช่น ลดอุปสรรคการเคลื่อนย้ายเงินทุนระหว่างประเทศ

เป็นต้นส่งเสริมการนำเทคโนโลยีและนวัตกรรมมาประยุกต์ใช้ทั้งภาคการผลิต การตลาด การบริหารจัดการการเงินและโลจิสติกส์ เชื่อมโยงเศรษฐกิจดิจิทัล ในการอำนวยความสะดวกทางการค้าการลงทุนด้วยระบบอิเล็กทรอนิกส์และสนับสนุนการลงทุนเพื่อสร้างเศรษฐกิจและสังคมแห่งปัญญาและการเรียนรู้ มุ่งเน้นการพัฒนาธุรกิจเชิงสร้างสรรค์ การลงทุนที่ใช้เทคโนโลยีขั้นสูงและเป็นมิตรกับสิ่งแวดล้อม การประหยัดพลังงานและการใช้พลังงานทดแทน การลงทุนด้านการวิจัยและพัฒนาเชิงพาณิชย์ การจัดตั้งสำนักงานใหญ่ข้ามประเทศ บริษัท การค้า ระหว่าง ประเทศ รวมทั้งการให้ความสำคัญเรื่องความรับผิดชอบต่อสังคมและการตอบแทนสู่สังคมขององค์กร และกิจการเพื่อสังคม

๒. การพัฒนาศักยภาพคนตามช่วงวัยและการปฏิรูประบบเพื่อสร้างสังคมสูงวัยอย่างมีคุณภาพ

การพัฒนาศักยภาพคนในทุกช่วงวัยให้สนับสนุนการเจริญเติบโตของประเทศโดยช่วงวัยเด็กตั้งแต่แรกเกิดให้มีพัฒนาการที่สมวัยในทุกด้าน วัยเรียน วัยรุ่นให้มีทักษะการเรียนรู้ ทักษะชีวิตสามารถอยู่ร่วมกับผู้อื่นภายใต้บริบทสังคมที่เป็นพหุวัฒนธรรม วัยแรงงานให้พัฒนาระดับสมรรถนะฝีมือแรงงานเพื่อสร้างผลิตภาพเพิ่มให้กับประเทศ วัยผู้สูงอายุให้มีการทำงานที่เหมาะสมตามศักยภาพและประสบการณ์มีรายได้ในการดำรงชีวิต มีการส่งเสริมและฟื้นฟูสุขภาพเพื่อป้องกันหรือชะลอความทุพพลภาพและโรคเรื้อรังต่างๆ ที่จะก่อให้เกิดภาระแก่ปัจเจกบุคคล ครอบครัว และระบบบริการสุขภาพ

- การยกระดับคุณภาพการศึกษาและการเรียนรู้ให้มีคุณภาพ เท่าเทียมและทั่วถึง โดย

(๑) ปฏิรูประบบบริหารจัดการทางการศึกษา โดยปรับระบบบริหารจัดการการศึกษาใหม่เพื่อสร้างความรับผิดชอบต่อผลลัพธ์ (Accountability)

(๒) ปฏิรูประบบการคลังด้านการศึกษา เพื่อเพิ่มคุณภาพและประสิทธิภาพการจัดการศึกษาโดยการจัดสรรงบประมาณตรงสู่ผู้เรียน ส่งเสริมการมีส่วนร่วมจากภาคเอกชนในการจัดการศึกษา

(๓) พัฒนาคุณภาพครูทุกระดับ ตั้งแต่กระบวนการผลิตสรรหา และการคัดเลือกให้ได้คนดีคนเก่งรวมทั้งระบบการประเมินและรับรองคุณภาพที่เน้นผลลัพธ์จากตัวผู้เรียน

(๔) ปฏิรูประบบการเรียนรู้ โดยมุ่งจัดการเรียนรู้เพื่อสร้างสมรรถนะกำลังคนทั้งระบบการศึกษาตั้งแต่ระดับปฐมศึกษาจนถึงการเรียนรู้ตลอดชีวิต พัฒนาสื่อเพื่อการเรียนรู้ปรับหลักสูตรและผลิตกำลังคนให้สอดคล้องกับการเปลี่ยนแปลงและความต้องการของตลาด การวิจัยและการใช้เทคโนโลยีและสื่อเพื่อการเรียนรู้

- การพัฒนาด้านสุขภาพ โดยส่งเสริมการพัฒนาเทคโนโลยีและนวัตกรรมทางการแพทย์เพื่อรองรับการเป็นสังคมผู้สูงอายุทั้งในด้านผลิตภัณฑ์สุขภาพและที่อยู่อาศัยสำหรับผู้สูงวัยยกระดับการบริหารจัดการระบบสุขภาพเพื่อลดความเหลื่อมล้ำแล

สร้างที่ยั่งยืนในระยะยาว โดยพัฒนาระบบข้อมูลสารสนเทศเพื่อการบริหารทรัพยากรด้านสาธารณสุข บูรณาการระบบหลักประกันสุขภาพภาครัฐให้เกิดความเป็นเอกภาพในการบริหารจัดการและการใช้ทรัพยากร และส่งเสริมการอภิบาลระบบสุขภาพในรูปแบบเครือข่ายที่มีการใช้ทรัพยากรร่วมกัน พัฒนาศักยภาพของประเทศไทยสู่การเป็นศูนย์กลางสุขภาพนานาชาติทั้งในด้านศูนย์กลางบริการสุขภาพ (Medical Service Hub) ศูนย์กลางบริการเพื่อส่งเสริมสุขภาพ (Wellness Hub) ศูนย์กลางยาและผลิตภัณฑ์เพื่อสุขภาพ (Product Hub) และศูนย์กลางบริการวิชาการและงานวิจัย (Academic Hub) เพื่อนำรายได้กลับมาใช้ยกระดับคุณภาพบริการสาธารณสุขภายในประเทศรวมทั้งส่งเสริมการให้ความสำคัญกับ มิติ สุข ภาพ ใน ทู ก น โย บ า ย ส า ธ า ร ณ ส ข (Health in All Policies) เพื่อให้การขับเคลื่อนนโยบายของทุกภาคส่วนตระหนักถึงผลกระทบของนโยบายสาธารณะที่มีต่อสุขภาพของประชาชน

- การสร้างสภาพแวดล้อมและนวัตกรรมที่เอื้อต่อการดำรงชีพในสังคมสูงวัย โดยการปรับปรุงสภาพแวดล้อมและความจำเป็นกายภาพให้เหมาะสมกับวัย และการพัฒนาระบบการดูแลผู้สูงอายุในรูปแบบที่หลากหลายทั้งในด้านการจัดบริการสุขภาพและสวัสดิการสังคมอย่างบูรณาการ โดยการมีส่วนร่วมของทุกภาคส่วนอย่างต่อเนือง รวมทั้งพัฒนาชุมชนที่มีศักยภาพและความพร้อมให้เป็นต้นแบบของการดูแลผู้สูงอายุเพื่อขยายผลไปสู่ชุมชนอื่น ตลอดจนการพัฒนา นวัตกรรมในการใช้ชีวิตประจำวันสำหรับผู้สูงอายุ

๓. การลดความเหลื่อมล้ำทางสังคม

- การยกระดับรายได้และสร้างโอกาสในการประกอบอาชีพ มุ่งเน้นการเพิ่มผลิตภาพแรงงาน โดยสนับสนุนให้แรงงานมีโอกาสเข้าถึงการเรียนรู้และพัฒนาทักษะฝีมือแรงงานอย่างมีมาตรฐาน ปรับโครงสร้างค่าจ้างแรงงานให้ชัดเจนและสะท้อนทักษะฝีมือแรงงานอย่างแท้จริง เร่งผลักดันให้การใช้ระบบมาตรฐานคุณวุฒิวิชาชีพและมาตรฐานฝีมือแรงงานในทางปฏิบัติอย่างเป็นรูปธรรม นอกจากนี้ เพิ่มผลิตภาพทางการผลิตของเกษตรกรรายย่อย โดยสนับสนุนการวิจัยและพัฒนาและการผลิตทางการเกษตรที่สอดคล้องกับพื้นที่ สร้างหลักประกันรายได้แทนการอุดหนุนด้านราคาสินค้าเกษตรลดต้นทุนทางการเกษตรโดยสนับสนุนปัจจัยการผลิต

- การจัดบริการทางสังคมให้ทุกคนตามสิทธิขั้นพื้นฐาน และเน้นการสร้างภูมิคุ้มกันระดับปัจจัย โดย

(๑) พัฒนาระบบบริการสาธารณะให้คุณภาพและมีช่องทางการเข้าถึงอย่างหลากหลายโดยเฉพาะระบบบริการสาธารณสุขและการศึกษาขั้นพื้นฐาน สวัสดิการสังคม และกระบวนการยุติธรรม

(๒) สนับสนุนการจัดการที่อยู่อาศัยของผู้มีรายได้น้อยและการเข้าถึงระบบสาธารณสุขปโภค กำหนดเป็นนโยบายที่อยู่อาศัยแห่งชาติและเมืองน่าอยู่ พัฒนาโครงการที่อยู่อาศัยแก้ปัญหาชุมชนแออัดในเมืองโดยดำเนินการร่วมกับภาคธุรกิจเอกชน

(๓) การจัดรูปแบบสวัสดิการพื้นฐานที่จำเป็นและเหมาะสมตามกลุ่มเป้าหมาย (Customized Welfare) ที่คำนึงถึงฐานะทางเศรษฐกิจและสังคมที่แตกต่างกัน โดยมีแนวทางการรับภาระค่าใช้จ่ายร่วมกัน (Cost Sharing)

- การสร้างความเสมอภาคในการเข้าถึงทรัพยากร โดยปฏิรูปที่ดินเพื่อการเกษตรสนับสนุนให้เกษตรกรรายย่อยที่ไร้ที่ดินทำกินและยากจนได้มีที่ดินเป็นของตนเองหรือมีสิทธิทำกินในที่ดินปฏิรูประบบการบริหารจัดการน้ำอย่างเป็นระบบและเข้าถึงพื้นที่เป้าหมายได้อย่างแท้จริง ด้วยการผลักดัน พรบ. ทรัพยากรน้ำ พ.ศ. และบูรณาการแผนงานและงบประมาณร่วมกันของหน่วยงาน และสร้างกระบวนการมีส่วนร่วมรวมทั้งปรับโครงสร้างภาษีที่เป็นธรรม เช่น ภาษีที่ดินและสิ่งปลูกสร้าง ภาษีมรดก และภาษีสิ่งแวดล้อม เป็นต้น

- การเข้าถึงกระบวนการยุติธรรมอย่างเสมอภาค การคุ้มครองสิทธิขั้นตอนพื้นฐาน และการเข้าถึงกระบวนการยุติธรรมอย่างเท่าเทียมโดยการเสริมศักยภาพและความเข้มแข็งด้านกฎหมายให้แก่ประชาชนรวมทั้งการปรับปรุงและบังคับใช้กฎหมายเพื่อลดปัญหาการเหลื่อมล้ำ เช่น กฎหมายป่าชุมชน กฎหมายภาษีมรดก กฎหมายที่ดิน เป็นต้น

๔. การรองรับการเชื่อมโยงภูมิภาคและความเป็นเมือง

- การลงทุนด้านโครงสร้างพื้นฐานและสิ่งอำนวยความสะดวกของเมืองเตรียมความพร้อมรองรับความเป็นเมือง ทั้งด้านการบริหารจัดการด้านผังเมืองด้านสาธารณสุขปโภค สาธารณูปการ ระบบคมนาคมขนส่ง ระบบบริหารจัดการสิ่งแวดล้อม ระบบการศึกษาและระบบสาธารณสุขที่ได้มาตรฐาน มีคุณภาพ และเพียงพอต่อความต้องการของคนในเมือง รวมทั้งเสริมสร้างความสามารถในการบริหารจัดการเมืองตามระดับการพัฒนา

- การพัฒนาด้านการขนส่งและโลจิสติกส์เชื่อมโยงกับเพื่อนบ้านส่งเสริมและเร่งรัดการพัฒนาระบบการบริหารจัดการโลจิสติกส์ของประเทศเพื่อเพิ่มความสามารถในการแข่งขันของประเทศทั้งด้านการค้า การลงทุน และการบริการ โดยคำนึงถึงการเป็นมิตรต่อสิ่งแวดล้อม (Green Logistics) สนับสนุนให้เกิดความร่วมมือในห่วงโซ่อุปทาน และปรับปรุงกฎหมาย กฎระเบียบ รวมทั้งปรับลดกระบวนการด้านอำนวยความสะดวกทางการค้าขนส่ง และโลจิสติกส์ให้มีความสะดวกและมีประสิทธิภาพต่อภาคธุรกิจอย่างแท้จริง

- การส่งเสริมการลงทุนการค้าชายแดนและการจัดตั้งพัฒนาเศรษฐกิจพิเศษให้มีความสำคัญกับนโยบายส่งเสริมการลงทุนและการค้าชายแดนเพื่อดึงดูดให้นักลงทุนในภูมิภาคเข้ามาลงทุนเทศเพื่อนบ้านรวมทั้งส่งเสริมการจัดตั้ง

เขตพัฒนาเศรษฐกิจพิเศษในพื้นที่ชายแดนโดยให้ความสำคัญกับการลงทุนโครงสร้างพื้นฐาน การส่งเสริมการลงทุนและสิทธิประโยชน์การบริหารจัดการแรงงานต่างด้าว และการให้บริการจุดเดียวเบ็ดเสร็จ เพื่อช่วยอำนวยความสะดวกด้านการค้าชายแดนและการผ่านแดนระหว่างไทยกับประเทศในภูมิภาคมากขึ้น

๕. การสร้างความเจริญเติบโตทางเศรษฐกิจและสังคมอย่างเป็นมิตรกับสิ่งแวดล้อม

- การรักษาทุนทางธรรมชาติเพื่อการเติบโตสีเขียว ใช้ประโยชน์จากทุนธรรมชาติโดยคำนึงถึงขีดจำกัดและศักยภาพในการฟื้นตัว ปกป้องรักษาทรัพยากรป่าไม้ โดยสนธิกำลังของทุกภาคส่วนนำระบบสารสนเทศมาใช้เพื่อบริหารจัดการ บังคับใช้กฎหมายอย่างมีประสิทธิภาพ และเป็นธรรม เพิ่มพื้นที่ป่าไม้โดยส่งเสริมการปลูกไม้มีค่าทางเศรษฐกิจระยะยาว อนุรักษ์และใช้ประโยชน์ความหลากหลายทางชีวภาพอย่างยั่งยืนและแบ่งปันผลประโยชน์อย่างเป็นธรรม รวมทั้งผลักดันแนวทางการประเมินมูลค่าของระบบนิเวศและการสร้างรายได้จากการอนุรักษ์ จัดสรรที่ดินให้แก่ผู้ยากไร้ กระจายการถือครองที่ดิน จัดทำฐานข้อมูลที่ดินเพื่อการบริหารจัดการอย่างเป็นระบบ การจัดเก็บภาษีที่ดินในอัตราก้าวหน้า กำหนดเขตการถือครองที่ดินที่เหมาะสม และกำหนดมาตรการป้องกันการถือครองที่ดินของคนต่างชาติ บริหารจัดการน้ำเพื่อให้เกิดความยั่งยืน บูรณาการระหว่างหน่วยงานอย่างเป็นระบบ สร้างศูนย์ข้อมูลทรัพยากรน้ำ จัดตั้งองค์กรบริหารจัดการน้ำในระดับพื้นที่ เช่นคณะกรรมการลุ่มน้ำ และองค์กรผู้ใช้น้ำ คุ้มครองทรัพยากรทางทะเลและชายฝั่ง ลดความขัดแย้งเชิงนโยบายระหว่างการพัฒนาโครงสร้างพื้นฐาน การท่องเที่ยว การประมง และวิถีชีวิตของชุมชนบริหารจะการแร่โดยกำหนดปริมาณที่เหมาะสมในการนำแร่มาใช้ประโยชน์. คำนึงถึงความเป็นและมูลค่าในอนาคต บังคับใช้มาตรการควบคุมผลกระทบจากการทำเหมืองแร่ที่ก่อมลพิษต่อสภาพแวดล้อมและสุขภาพอนามัยของประชาชน

- การส่งเสริมการบริโภคที่เป็นมิตรกับสิ่งแวดล้อม สร้างระบบหมุนเวียนวัสดุที่ใช้แล้ว ที่มีประสิทธิภาพ ขั้วเคลือบสี 0 น สู่ Zero Waste Society ผ่านมาตรการต่างๆ เช่น การปฏิรูประบบภาษีและค่าธรรมเนียมเพื่อสิ่งแวดล้อม การศึกษาเพื่อสิ่งแวดล้อม มาตรฐานและฉลากสินค้า เป็นต้น

- การส่งเสริมการผลิต การลงทุน และการสร้างงานสีเขียว เพื่อยกระดับประเทศสู่เศรษฐกิจและสังคมที่เป็นมิตรกับสิ่งแวดล้อม พัฒนาคลัสเตอร์อุตสาหกรรมสีเขียว ส่งเสริมผู้ประกอบการให้สามารถปรับระบบห่วงโซ่อุปทานหรือห่วงโซ่คุณค่าที่เป็นมิตรกับสิ่งแวดล้อม (Green Supply Chain / Green Value Chain) ส่งเสริมการทำเกษตรกรรมยั่งยืน รวมทั้งส่งเสริมภาคบริการที่มีผลกระทบต่อสิ่งแวดล้อมน้อย เพื่อให้ประเทศไทยมีศักยภาพให้มีความก้าวหน้ามากขึ้นในการขับเคลื่อนเศรษฐกิจ

- การจัดการมลพิษและรักษาคุณภาพสิ่งแวดล้อม ด้วยการเร่งรัดการควบคุมมลพิษทั้งทางอากาศ ขยะ น้ำเสีย และของเสียอันตราย ที่เกิดจากการผลิตและบริโภค เพื่อสร้างคุณภาพสิ่งแวดล้อมที่ดีให้กับประชาชน เร่งรัดแก้ไขปัญหาการจัดการขยะเป็นลำดับแรก โดยส่งเสริมให้เกิดกลไกการคัดแยกขยะเพื่อนำกลับมาใช้ใหม่ให้มากที่สุด เร่งกำจัดขยะมูลฝอยตกค้างสะสมในสถานที่กำจัดในพื้นที่วิกฤต สร้างรูปแบบการจัดการขยะมูลฝอยและของเสียอันตรายที่เหมาะสม เน้นการแปรรูปเป็นพลังงาน สร้างวินัยของคนในชาติมุ่งสู่การจัดการที่ยั่งยืนโดยให้ความรู้แก่ประชาชน และการบังคับใช้กฎหมาย

- การพัฒนาความร่วมมือด้านสิ่งแวดล้อมระหว่างประเทศ ผลักดันการจัดทำแผนแม่บทการบริหารจัดการทรัพยากรธรรมชาติและสิ่งแวดล้อมของอาเซียน หาแนวทางการร่วมมือกับอาเซียนและอนุภูมิภาคลุ่มน้ำโขงในประเด็นการขนส่งข้ามพรมแดน การเคลื่อนย้ายแรงงาน การบริหารจัดการพลังงานและการบริหารจัดการทรัพยากร

เพิ่มขีดความสามารถในการปรับตัวเพื่อรองรับการเปลี่ยนแปลงสภาพภูมิอากาศและการบริการจัดการเพื่อลดความเสี่ยงด้านภัยพิบัติ เพิ่มขีดความสามารถในการรับมือและปรับตัวต่อการเปลี่ยนแปลงสภาพภูมิอากาศ เพิ่มศักยภาพในการลดการปล่อยก๊าซเรือนกระจกให้กับทุกภาคส่วน ส่งเสริมการวิจัยและพัฒนาทางวิทยาศาสตร์ เทคโนโลยี และนวัตกรรมเพื่อลดผลกระทบและปรับตัวต่อการเปลี่ยนแปลงสภาพภูมิอากาศพัฒนาระบบฐานข้อมูลและระบบเบต อ น ภั ย ตลอดจนส่งเสริมความร่วมมือระหว่างประเทศด้านการเปลี่ยนแปลงสภาพภูมิอากาศและภัยพิบัติทางธรรมชาติ ให้ความสำคัญกับการป้องกันน้ำท่วม วางแผนป้องกันเมืองและพื้นที่ชายฝั่ง พัฒนาเมืองที่สามารถปรับตัวและยืดหยุ่นต่อการเปลี่ยนแปลงสภาพภูมิอากาศ (Climate Resilience City) การให้บริการของระบบนิเวศส่งเสริมการลงทุนของภาคเอกชนในการรับมือภัยพิบัติโดยสร้างแนวป้องกันตามธรรมชาติ และ การ จัด ทำ แผน ธุ ร กิ จ ต อ เ นื้ อ ง รวมทั้งการพัฒนาระบบการจัดการภัยพิบัติให้มีประสิทธิภาพพร้อมรองรับแนวโน้มการเกิดภัยพิบัติที่รุนแรงในอนาคต

๖. การบริหารราชการแผ่นดินที่มีประสิทธิภาพ

- การสร้างความโปร่งใสในทุกขั้นตอนของการปฏิบัติราชการ โดยให้มีช่องทางให้ทุกภาคส่วนสามารถเข้าถึง เข้าตรวจสอบข้อมูลของภาคราชการและร้องเรียนได้ เช่น ข้อมูลการประกวดราคาจัดซื้อ จัดจ้างโครงการทางของราชการ ข้อมูลการประมูลโครงการ ผู้ชนะการประมูลและราคาปิดประมูลข้อมูลความก้าวหน้าตามกระบวนการยุติธรรม เช่น คดีที่ไม่ดำเนินการตามหลักธรรมาภิบาล คดีทุจริตคอร์รัปชันและคดีที่ประชาชนให้ความสนใจในแต่ละยุคสมัย ฯลฯ

การพัฒนาบุคลากรภาครัฐให้มีความเป็นมืออาชีพและเพียงพอต่อการขับเคลื่อนภารกิจภาครัฐร่วมกับภาคเอกชน และภาคประชาสังคมที่เปลี่ยนแปลงไป เพื่อให้ระบบราชการเล็กกระทัดรัดมีความคล่องตัวและมีประสิทธิภาพสูง

- การสร้างรูปแบบการพัฒนา อปท. ให้เหมาะสม สามารถรับมือการเปลี่ยนแปลงทางด้านเศรษฐกิจสังคมและสิ่งแวดล้อม ทั้งเป็นแกนหลักในการประสานเครือข่ายและเชื่อมโยงภาคส่วนต่างๆ ในระดับพื้นที่ได้อย่างมีประสิทธิภาพ

- การสร้างระบบตรวจสอบ ติดตามและประเมินผลที่มีประสิทธิภาพ สร้างผลงานที่มีคุณภาพ รวดเร็วและน่าเชื่อถือ สามารถเป็นเครื่องมือให้กับคณะรัฐมนตรีประกอบการตัดสินใจในเชิงนโยบายได้ โดยเฉพาะอย่างยิ่งการติดตาม ประเมินผลโครงการใหญ่ๆ ที่มีการใช้จ่ายงบประมาณเป็นจำนวนมาก และเป็นโครงการที่มีผลกระทบในวงกว้าง

๑.๓ แผนพัฒนาภาค/แผนพัฒนากลุ่มจังหวัด/แผนพัฒนาจังหวัด

ประเด็นยุทธศาสตร์พัฒนาจังหวัดชัยภูมิ

ประเด็นยุทธศาสตร์ที่ ๑ พัฒนาขีดความสามารถในการผลิต การจัดการสินค้าและบริการสร้างมูลค่าเพิ่มอย่างมีประสิทธิภาพและยั่งยืน

เป้าประสงค์

๑. ผลผลิตทางการผลิตของภาคการเกษตรเพิ่มขึ้น
๒. ผลผลิตทางการผลิตของภาคอุตสาหกรรมเพิ่มขึ้น
๓. ประชาชนมีรายได้เพิ่มขึ้น
๔. สินค้าและบริการมีมูลค่าเพิ่มขึ้น

ตัวชี้วัด/ค่าเป้าหมาย

๑. ร้อยละที่เพิ่มขึ้นของผลผลิตภาคการเกษตร
๒. ร้อยละที่เพิ่มขึ้นของผลผลิตเฉลี่ยต่อไร่ของมันสำปะหลังและอ้อย
๓. ร้อยละที่เพิ่มขึ้นของผลิตภัณฑ์ใหม่ที่ได้มาตรฐาน
๔. ร้อยละของผลผลิตภาคอุตสาหกรรมเพิ่มขึ้น
๕. ร้อยละที่เพิ่มขึ้นของมูลค่าสินค้าเกษตร

กลยุทธ์และแนวทาง

๑. การเพิ่มประสิทธิภาพและศักยภาพการผลิตภาคการเกษตร

๑.๑ การพัฒนาทรัพยากรการเกษตรให้เข้มแข็งและยั่งยืน

๑ ๑ ๑
อนุรักษ์และฟื้นฟูทรัพยากรการเกษตรให้เหมาะสมกับสภาพพื้นที่เพื่อให้สามารถใช้ประโยชน์จากทรัพยากรที่มีอยู่อย่างจำกัดได้อย่างยั่งยืน

๑ . ๑ . ๒ บริหารจัดการน้ำอย่างบูรณาการ เพื่อเพิ่มพื้นที่ชลประทานโดยการก่อสร้างระบบชลประทานขนาดใหญ่ กลาง และเล็ก เพื่อบรรเทาอุทกภัยภัยแล้ง และเพิ่มประสิทธิภาพการกระจายน้ำ

๑.๑.๓ การเพิ่มประสิทธิภาพการใช้น้ำภาคเกษตร เพื่อสนับสนุนการเพิ่มประสิทธิภาพในการผลิต

๑.๒ พัฒนาลิตภาพการผลิตสินค้าการเกษตรได้แก่ ข้าว มันสำปะหลัง อ้อย โรงงาน พริก ยางพารา ตลอดห่วงโซ่อุปทานเชื่อมโยงการตลาด และเครือข่ายสินค้าเกษตร

๑.๒.๑ เพิ่มประสิทธิภาพการผลิตสินค้าเกษตร และสร้างมูลค่าเพิ่มให้กับสินค้าเกษตรและผลิตภัณฑ์เพื่อลดต้นทุนการผลิตโดยส่งเสริมการใช้ปัจจัยผลิตทางการเกษตรที่เหมาะสม รวมทั้งพัฒนาระบบการจัดการด้านการตลาด

๑.๒.๒ เพิ่มประสิทธิภาพการผลิตสินค้าปศุสัตว์และประมง

๑.๒.๓ ส่งเสริมและพัฒนาการปลูกหม่อนเลี้ยงไหมเพื่อให้ได้ผลิตภัณฑ์ไหมที่มีคุณภาพ

๑ . ๒ . ๔ สร้างมูลค่าเพิ่มให้กับสินค้าเกษตรและผลิตภัณฑ์เพื่อลดต้นทุนการผลิตโดยส่งเสริมการใช้ปัจจัยการผลิตทางการเกษตรที่เหมาะสม รวมทั้งพัฒนาระบบการจัดการด้านการตลาด

๑ ๒ ๕
พัฒนาโครงสร้างพื้นฐานการเกษตรการกระจายทรัพยากรการผลิตทางการเกษตรในระดับชุมชนเพื่อขีดความสามารถในกานผลิตสินค้าเกษตร

๑.๒.๖ ส่งเสริมการวิจัยพัฒนาการใช้เทคโนโลยีด้านการเกษตรที่เหมาะสมและเป็นมิตรต่อสิ่งแวดล้อมเพื่อลดต้นทุนการผลิต พัฒนาคุณภาพผลผลิต และรองรับการเปลี่ยนแปลงของสภาพภูมิอากาศ

๑.๒.๗ ส่งเสริมเกษตรอินทรีย์ โดยการนำภูมิปัญญาท้องถิ่นมาใช้และพัฒนาองค์ความรู้ให้ชุมชนสนับสนุนการผลิตและใช้ปุ๋ยอินทรีย์เพื่อพัฒนาคุณภาพมาตรฐานความปลอดภัยของสินค้าเกษตรและอาหาร

๑ . ๒ . ๘ สนับสนุนการบริหารจัดการสินค้าเกษตรแบบกลุ่มการผลิต และส่งเสริมสินค้าเกษตรและเกษตรแปรรูปที่มีมูลค่าเพิ่มสูง และมีโอกาสทางการตลาด

๑.๒.๙ ส่งเสริมการใช้เทคโนโลยีพลังงานทดแทนและปลูกพืชพลังงานทดแทน

๑ . ๒ . ๑๐ พัฒนาด้านการวางแผนพัฒนาการเกษตรและสารสนเทศทางการเกษตร เพื่อเพิ่มประสิทธิภาพในการวางแผนการผลิต และการจำหน่ายผลผลิต

๑ ๒ ๑ ๑
ส่งเสริมการเพิ่มประสิทธิภาพการผลิตในพื้นที่ที่เหมาะสมและปรับเปลี่ยนการผลิตในพื้นที่ไม่เหมาะสม

๑. ๓ พัฒนาเกษตรกรสถาบันเกษตรกรและวิสาหกิจชุมชน

๑ ๓ ๑
สนับสนุนบทบาทของเกษตรสถาบันเกษตรกรสภาเกษตรกรแห่งชาติและเครือข่ายปราชญ์ชาวบ้านให้
เข้ามามีส่วนร่วมในการพัฒนาเกษตรกร

๑ ๓ ๒
ส่งเสริมการทำเกษตรตามแนวพระราชดำริเกษตรทฤษฎีใหม่เกษตรอินทรีย์และการทำเกษตรยั่งยืนและลด
การใช้สารเคมีในการผลิตสินค้าเกษตรและการปรับปรุงคุณภาพดินเพื่อสร้างความเข้มแข็งให้กับเกษตรกร

๓ ๓
เพิ่มประสิทธิภาพการปฏิบัติงานและการบริหารจัดการของสถาบันเกษตรกรและพัฒนาการดำเนินงานขององค์กร
เกษตรกรโดยการมีส่วนร่วมของชุมชนเพื่อรองรับผลกระทบจากการเปิดเสรีทางการค้า

๑. ๔ พัฒนาพื้นที่การเกษตรและการถือครองที่ดิน

๑ ๔ ๑
วางระบบการถือครองที่ดินการจัดที่ดินทำกินและกระจายสิทธิโดยเร่งนครบานยอดโดนที่ดินให้ทั่วถึงและเป็น
ธรรม

๑ . ๔ . ๒ เร ' ง ร ๓ ด ก า ร อ อ ก แ อ ก ส า ร ส ิ ท ิ ๓ /
จัดสรรที่ดินทำกินให้แก่เกษตรกรผู้ไร้ที่ทำกินและประชาชนที่ยากจนไร้ที่ดินเป็นของตนเองอย่างเป็นธรรม

๑ ๔ ๓
ส่งเสริมการใช้ประโยชน์จากที่ดินโดยกำหนดแนวเขตการใช้ที่ดินอย่างเหมาะสมทั้งเขตเกษตรเศรษฐกิจและกา
รจัดทำผังเมืองและผังชุมชน

๒. การเพิ่มประสิทธิภาพและศักยภาพการผลิตภาคอุตสาหกรรม

๒. ๑ พัฒนาอุตสาหกรรมและอุตสาหกรรมแปรรูปผลผลิตการเกษตร

๒. ๑. ๑ พัฒนาประสิทธิภาพและผลิตภาพการผลิต (Productivity) ของภาคอุตสาหกรรม

๒ ๑ ๒
ส่งเสริมการพัฒนาพื้นที่และโครงสร้างพื้นฐานที่เหมาะสมเพื่อรองรับการพัฒนาอุตสาหกรรมที่มีศักยภาพของจั
งหวัดเช่นอุตสาหกรรมแปรรูปผลผลิตทางการเกษตรและพลังงานอุตสาหกรรมสิ่งทอและอุตสาหกรรมต่อเนื่อง
จากแร่โปแตช

๒ ๑ ๓
ส่งเสริมการสร้างคุณค่าสินค้าอุตสาหกรรมอุตสาหกรรมเกษตรจากวิทยาศาสตร์เทคโนโลยีนวัตกรรมและภู
มิปัญญาท้องถิ่น

๒ ๑ ๔
ส่งเสริมการพัฒนาระบบโลจิสติกส์อุตสาหกรรมเพื่อพัฒนาการผลิตการขนส่งสินค้าอุตสาหกรรมและสินค้าอื่น
ๆอย่างเป็นระบบ

๒. ๑. ๕ ส่งเสริมและพัฒนาให้มีการรวมกลุ่มอุตสาหกรรมหรือกลุ่มสินค้า (Cluster และ Supply Chain) เพื่อเพิ่มศักยภาพในการแข่งขัน

๒

๑

๖. พัฒนาผู้ประกอบการอุตสาหกรรมเพื่อยกระดับความสามารถด้านการบริหารจัดการรวมทั้งเสริมสร้างความเป็นบรรษัทภิบาลให้แก่ผู้ประกอบการเพื่อพัฒนาภาคอุตสาหกรรมให้เป็นมิตรต่อสิ่งแวดล้อมมีความรับผิดชอบต่อสังคมเชิงรุกและอยู่ร่วมกับชุมชนอย่างยั่งยืน

๒

๑

๗

ส่งเสริมการวิจัยและพัฒนายกระดับความสามารถในการแข่งขันของภาคอุตสาหกรรมเพื่อรองรับผลกระทบจากการเปิดเสรีทางการค้า

๒. ๒ พัฒนาฝีมือแรงงานและบริหารจัดการแรงงานอย่างเป็นระบบ

๒

๒

๑

สนับสนุนการฝึกอบรมแรงงานให้มีความรู้และพัฒนาทักษะฝีมือที่ได้มาตรฐานสอดคล้องกับความต้องการของตลาดแรงงานเพื่อเตรียมการรับรองการเปิดการค้าเสรีภายใต้ประชาคมอาเซียนรวมทั้งฝึกอาชีพอิสระให้กับคนหางานตามความต้องการของตลาดแรงงาน

๒

๒

๒

ส่งเสริมให้กลุ่มบุคคลพิเศษมีโอกาสและทางเลือกในการทำงานภาคอุตสาหกรรมและมีความเสมอภาคในการจ้างงาน

๒

๒

๓

สนับสนุนและส่งเสริมให้มีการปฏิบัติตามกฎหมายและข้อกำหนดตามมาตรฐานแรงงานการคุ้มครองแรงงานให้ได้รับสิทธิตามมาตรฐานแรงงานส่งเสริมคุ้มครองแรงงานนอกระบบให้ครอบคลุมมากขึ้น

๒

๒

๔

พัฒนาระบบสารสนเทศบริหารจัดการด้านแรงงานให้มีประสิทธิภาพและมีการพัฒนาระบบค่าจ้าง

๒

๒

๕

ส่งเสริมความปลอดภัยในการทำงานแรงงานสัมพันธ์มีสวัสดิการแรงงานและมีหลักประกันความมั่นคงในการดำรงชีวิต

๒

๒

๖

จัดระเบียบบริหารจัดการแรงงานต่างด้าวอย่างเป็นระบบจัดระบบแรงงานต่างด้าวให้เหมาะสมกับความต้องการของภาคเอกชนและการรักษาความสงบเรียบร้อยและมั่นคงภายในประเทศ

๒. ๒. ๗ ส่งเสริมแรงงานให้เข้าสู่ระบบประกันสังคม

๒. ๓ พัฒนาและส่งเสริมการทำเหมืองแร่โปแตชและอุตสาหกรรมต่อเนื่อง

๒. ๓. ๑ ผลักดันอุตสาหกรรมเหมืองแร่โปแตชของจังหวัดไปสู่นโยบายระดับชาติ

๒. ๓. ๒ ส่งเสริมและสนับสนุนการศึกษาวิจัยเพื่อรองรับการเกิดอุตสาหกรรมต่อเนื่องจากโปแตช

๓. การเพิ่มประสิทธิภาพและศักยภาพของสินค้าและบริการ

๓. ๑ พัฒนาผลิตภัณฑ์ใหม่และผลิตภัณฑ์ชุมชนและท้องถิ่นให้มีคุณภาพ

๓ . ๑ ๑
เสริมสร้างศักยภาพองค์กรวิสาหกิจชุมชนให้เกิดความเข้มแข็งพัฒนาบุคลากรและผู้ประกอบการให้มีความคิด
นเชิงสร้างสรรค์สามารถตอบสนองต่อความต้องการของภาคการผลิตและบริการ

๓ . ๑ ๒
ส่งเสริมการดำเนินงานวิจัยและพัฒนาผลิตภัณฑ์ชุมชนและท้องถิ่นให้มีคุณภาพและได้มาตรฐานโดยใช้ทรัพยากร
และภูมิปัญญาท้องถิ่นควบคู่กับองค์ความรู้ใหม่ส่งเสริมกิจกรรมการประกวดแข่งขันการประยุกต์ใช้ความคิด
สร้างสรรค์ในกลุ่มเยาวชนและผู้ประกอบการ

๓ . ๑ ๓
เพิ่มประสิทธิภาพการบริหารจัดการผลิตภัณฑ์ชุมชนสนับสนุนให้มีศูนย์กระจายและแสดงสินค้าและพัฒนาช่อง
ทางการตลาดทั้งในและต่างประเทศ

๓ . ๑ ๔
เสริมสร้างชุมชนให้มีการใช้ความคิดสร้างสรรค์ผสมผสานกับภูมิปัญญาท้องถิ่นองค์ความรู้เอกลักษณ์วัฒนธรรมในก
ารสร้างคุณค่าและมูลค่าเพิ่มของสินค้ามีการรวมกลุ่มผู้ผลิตเชิงธุรกิจพึ่งพาตนเอง

๓. ๒ พัฒนาผู้ประกอบการและเครือข่ายด้านการตลาด

๓ . ๒ ๑
พัฒนาองค์ความรู้ด้านการตลาดโดยเพิ่มบทบาทศูนย์บ่มเพาะผู้ประกอบการให้ครอบคลุมสินค้าและบริการเพื่อ
ให้ผู้ประกอบการสามารถแข่งขันได้ตลอดจนเสริมสร้างองค์กรวิสาหกิจชุมชน (SMEs)
ให้เกิดความเข้มแข็งและเข้าถึงแหล่งเงินทุนได้

๓ . ๒ ๒
สร้างและเชื่อมโยงเครือข่ายผู้ประกอบการทั้งในระดับจังหวัดและภูมิภาคเพื่อเพิ่มช่องทางทางการค้าและกระจาย
ขายผลผลิตจากแหล่งผลิตถึงผู้บริโภคให้มีความรวดเร็วและทั่วถึงรวมทั้งเชื่อมโยงเครือข่ายการค้ากับประเทศเพื่
อนบ้าน

๓ . ๒ ๓
จัดตั้งศูนย์ประสานการลงทุนด้านอุตสาหกรรมและพาณิชย์ในระดับจังหวัดเพื่อรองรับผลกระทบจากการ
เปิดเสรีทางการค้า

ประเด็นยุทธศาสตร์ที่ ๒ พัฒนาการท่องเที่ยวให้มีคุณภาพได้มาตรฐาน

เป้าหมาย

๑. จำนวนนักท่องเที่ยวเพิ่มขึ้น ๒
๒. สินค้าและบริการด้านการท่องเที่ยวมีมูลค่าเพิ่มขึ้น
๓. แหล่งท่องเที่ยวได้รับการพัฒนาให้มีคุณภาพได้มาตรฐานเพิ่มขึ้น

ตัวชี้วัด

๑. ร้อยละที่เพิ่มขึ้นของจำนวนนักท่องเที่ยว

๒. ร้อยละที่เพิ่มขึ้นของรายได้จากสินค้าและบริการท่องเที่ยว

๓. จำนวนแหล่งท่องเที่ยวที่ได้รับการพัฒนาให้มีคุณภาพได้มาตรฐาน

กลยุทธ์และแนวทาง

๑. ปรับปรุงและพัฒนาคุณภาพแหล่งท่องเที่ยวให้มีคุณภาพมาตรฐาน

๑ ปรับปรุงและพัฒนาและฟื้นฟูแหล่งท่องเที่ยวเดิมและส่งเสริมแหล่งท่องเที่ยวใหม่ที่มีศักยภาพให้มีคุณภาพมาตรฐานสอดคล้องกับความต้องการของตลาดเพื่อให้เป็นจังหวัดท่องเที่ยวชั้นนำของภาคอีสาน

๑ พัฒนาและปรับปรุงโครงสร้างพื้นฐานที่สนับสนุนการท่องเที่ยวปรับปรุงมาตรฐานสิ่งอำนวยความสะดวกความปลอดภัยและสุขอนามัยตลอดจนให้ความสำคัญกับการเข้าถึงแหล่งท่องเที่ยวของผู้พิการและผู้สูงอายุ

๑. ๓ พัฒนาแหล่งท่องเที่ยวแบบครบวงจรและท่องเที่ยวได้ตลอดปีและทุกฤดูกาล

๒. ส่งเสริมการตลาดและการประชาสัมพันธ์การท่องเที่ยวทั้งในและต่างประเทศ

๑ ประชาสัมพันธ์เผยแพร่กิจกรรมการตลาดของแหล่งท่องเที่ยวที่มีศักยภาพไปยังลดการท่องเที่ยวกลุ่มเป้าหมาย

๒.๒ ส่งเสริมธุรกิจการท่องเที่ยวและสนับสนุนกิจกรรมและรูปแบบการท่องเที่ยวเพื่อการคุณค่าและมูลค่าเพิ่มทางการท่องเที่ยว

๒.๓ พัฒนาบุคลากรด้านการท่องเที่ยวและบริการให้มีคุณภาพละปริมาณที่เพียงพอ

๒ พัฒนายกระดับมาตรฐานสินค้าชุมชนและบริการเพื่อพัฒนาการท่องเที่ยวที่สร้างสรรค์จากเอกลักษณ์และวัฒนธรรมท้องถิ่นโดยใช้ความรู้และนวัตกรรมในการสร้างมูลค่าเพิ่ม

๒ พัฒนาและปรับปรุงศูนย์สารสนเทศด้านการท่องเที่ยวอย่างเป็นระบบและเชื่อมโยงข้อมูลการท่องเที่ยวระดับจังหวัดเข้ากับการท่องเที่ยวในระดับชาติเพื่ออำนวยความสะดวกให้กับนักท่องเที่ยวทั้งชาวไทยและชาวต่างประเทศ

๓. ส่งเสริมองค์กรปกครองส่วนท้องถิ่นให้มีศักยภาพในการบริหารจัดการการท่องเที่ยวให้เกิดความสมดุลและยั่งยืน

๓ เสริมสร้างความเข้มแข็งขององค์กรปกครองส่วนท้องถิ่นชุมชนและวิสาหกิจชุมชนให้เข้ามามีบทบาทในการบริหารจัดการการท่องเที่ยวที่บูรณาการเชื่อมโยงกับวิถีชีวิตวัฒนธรรมและทรัพยากรธรรมชาติที่เป็นมิตรต่อสิ่งแวดล้อมเพื่อพัฒนาการท่องเที่ยวสู่ความยั่งยืน

๓ ๒
สนับสนุนพัฒนาและอนุรักษ์ทรัพยากรการท่องเที่ยวอย่างเป็นระบบโดยสนับสนุนให้องค์กรปกครองส่วนท้องถิ่นและชุมชนเข้ามามีส่วนร่วม

๓ ๓
สนับสนุนชุมชนและองค์กรปกครองส่วนท้องถิ่นให้มีส่วนร่วมในการบริหารจัดการแหล่งท่องเที่ยวในพื้นที่เพื่อให้เกิดความยั่งยืน

๓ ๔
ส่งเสริมให้มีการตั้งศูนย์จำหน่ายสินค้าชุมชนเพื่อการท่องเที่ยวเพื่อเพิ่มทางเลือกในการประกอบอาชีพให้กับประชาชนในท้องถิ่น

๓ ๕
การดูแลรักษาความปลอดภัยและให้บริการอำนวยความสะดวกแก่นักท่องเที่ยวอย่างมีประสิทธิภาพ
ประเด็นยุทธศาสตร์ที่ ๓ บริหารจัดการทรัพยากรธรรมชาติและสิ่งแวดล้อมแบบมีส่วนร่วมอย่างยั่งยืน
เป้าประสงค์

๑. ทรัพยากรธรรมชาติและสิ่งแวดล้อมมีความสมดุลและยั่งยืน
๒. การใช้พลังงานทดแทนและอนุรักษ์พลังงานอย่างยั่งยืน

ตัวชี้วัด / ค่าเป้าหมาย

๑. สัดส่วนของพื้นที่ป่าสมบูรณ์ต่อพื้นที่จังหวัดเพิ่มขึ้น
๒. สัดส่วนพื้นที่ป่าที่ได้รับการอนุรักษ์และฟื้นฟูให้คงสภาพสมบูรณ์
๓. ระดับความสำเร็จของการบริหารจัดการทรัพยากรธรรมชาติและสิ่งแวดล้อม
๔. ระดับความสำเร็จของการบริหารจัดการภัยพิบัติ
๕. ระดับความสำเร็จของการบริหารจัดการใช้พลังงานทดแทน

กลยุทธ์และแนวทาง

๑. การอนุรักษ์ฟื้นฟูทรัพยากรธรรมชาติและสิ่งแวดล้อม

๑ ๑
ส่งเสริมและสนับสนุนการมีส่วนร่วมของชุมชนองค์กรปกครองส่วนท้องถิ่นและทุกภาคส่วนในการอนุรักษ์ฟื้นฟูพัฒนาและใช้ประโยชน์จากทรัพยากรธรรมชาติรวมทั้งความหลากหลายชีวภาพ

๑ ๒
การบริหารจัดการที่ดินของรัฐเพื่อให้ประชาชนสามารถใช้ประโยชน์อย่างเหมาะสมรวมทั้งแก้ปัญหาการบุกรุกที่ดินของรัฐและลดข้อพิพาทเกี่ยวกับแนวเขตที่ดินของรัฐ

๑. ๓ ควบคุมการใช้ประโยชน์ที่ดินต้นน้ำและการใช้สารเคมีการเกษตรในพื้นที่ต้นน้ำอย่างเข้มงวด

๑ ๔
พัฒนาและฟื้นฟูคุณและการภาพดินการแก้ไขปัญหาดินเค็มดินขาดอินทรีย์วัตถุและการชะล้างพังทลายของหน้าดินด้วยเทคโนโลยีและนวัตกรรมที่เหมาะสมเพื่อเพิ่มประสิทธิภาพการผลิตการเกษตร

๑ ๕
เสริมสร้างความเข้มแข็งองค์กรกลุ่มน้ำและองค์กรท้องถิ่นในการจัดการน้ำและการจัดทำแผนบริหารจัดการน้ำในแต่ละลุ่มน้ำอย่างบูรณาการที่เชื่อมโยงกับแผนพัฒนาท้องถิ่นอำเภอและจังหวัดกลุ่มจังหวัดเพื่อให้เกิดประสิทธิภาพการจัดการน้ำ

๒. การพัฒนาระบบการบริหารจัดการทรัพยากรธรรมชาติและสิ่งแวดล้อมอย่างบูรณาการ

๒ ๑
พัฒนาชุมชนให้เข้มแข็งและส่งเสริมชุมชนในการเข้าถึงและการใช้ประโยชน์ทรัพยากรธรรมชาติอย่างสมดุลและยั่งยืนตลอดจนสนับสนุนกระบวนการมีส่วนร่วมและพัฒนาศักยภาพของท้องถิ่นและชุมชนเพื่อให้เกิดความเป็นหุ้นส่วนในการจัดการทรัพยากรธรรมชาติและสิ่งแวดล้อมอย่างเหมาะสม

๒ ๒
ส่งเสริมให้ชุมชนท้องถิ่นและองค์กรภาคเอกชนเกิดการรวมกลุ่มและการสร้างเครือข่ายด้านการอนุรักษ์ทรัพยากรธรรมชาติและสิ่งแวดล้อมเพื่อให้เกิดความตระหนักและทัศนคติที่เป็นมิตรกับทรัพยากรธรรมชาติและสิ่งแวดล้อม

๒ ๓
เพิ่มขีดความสามารถขององค์กรปกครองท้องถิ่นในการกำจัดขยะมูลฝอยและการจัดการน้ำเสียชุมชน

๒ ๔
ส่งเสริมบทบาทของชุมชนในการกำหนดเขตและการจัดการเชิงพื้นที่อย่างมีส่วนร่วมในพื้นที่อนุรักษ์ที่มีความสำคัญในการรักษาสมดุลของระบบนิเวศให้คนกับป่าอยู่ร่วมกันอย่างยั่งยืน

๒ ๕
พัฒนาระบบฐานข้อมูลระบบสารสนเทศภูมิศาสตร์การจัดการองค์ความรู้เพื่อใช้เป็นเครื่องมือในการวางแผนและพัฒนาประสิทธิภาพการบริหารจัดการทรัพยากรธรรมชาติและสิ่งแวดล้อม

๒ ๖
การสร้างรายได้จากการอนุรักษ์ทรัพยากรธรรมชาติและหลากหลายทางชีวภาพโดยการอนุรักษ์การวิจัยและพัฒนาพันธุกรรมท้องถิ่นและพืชพื้นบ้านเพื่อสร้างนวัตกรรมในการผลิตสินค้าและบริการที่มีมูลค่าเพิ่มตามแนวทางการพัฒนาเศรษฐกิจสร้างสรรค์

๒ ๗
ส่งเสริมเกษตรกรชุมชนและท้องถิ่นวิจัยและพัฒนาเทคโนโลยีที่เหมาะสมกับท้องถิ่นในการใช้พลังงานทดแทนการผลิตพืชพลังงานทดแทนการปลูกพืชพลังงานทดแทนในที่ดินรกร้างเพื่อสร้างรายได้และลดรายจ่ายด้านพลังงาน

๓

การเตรียมความพร้อมเพื่อรับมือกับภัยพิบัติทางธรรมชาติและ การเปลี่ยนแปลงสภาพภูมิอากาศ

๓

๑

การจัดทำแผนที่เพื่อป้องกันพื้นที่เสี่ยงภัยทั้งในระดับหมู่บ้านตำบลอำเภอและจังหวัดโดยจัดลำดับความสำคัญพื้นที่เสี่ยงเพื่อกำหนดแนวทางบรรเทาและป้องกันผลกระทบ

๓

๒

พัฒนาการจัดการภัยพิบัติให้มีประสิทธิภาพสามารถรองรับการเกิดภัยพิบัติที่รุนแรงในอนาคตโดยให้ความสำคัญกับการบูรณาการและสร้างเอกภาพในการบริหารจัดการ

๓

๓

พัฒนาระบบงานอาสาสมัครโดยการวางระบบเพื่อส่งเสริมการดำเนินงานของภาคส่วนต่างๆให้มีมาตรฐานตามหลักสากล

๓

๔

สนับสนุนภาคเอกชนสถานประกอบการโรงเรียนและท้องถิ่นให้มีการเตรียมความพร้อมจัดทำแผนปฏิบัติการรองรับภัยพิบัติและการซักซ้อมรับมือภัยพิบัติอย่างสม่ำเสมอ

๓

๕

พัฒนาศักยภาพชุมชนให้เข้มแข็งมีความสามารถในการรับมือและปรับตัวต่อการเปลี่ยนแปลงสภาพภูมิอากาศเพื่อให้สังคมมีภูมิคุ้มกัน

๓

๖

การถ่ายทอดองค์ความรู้เกี่ยวกับการเปลี่ยนแปลงสภาพภูมิอากาศให้ทุกภาคส่วนได้ทราบเพื่อสร้างความตระหนักให้แก่ประชาชนในการร่วมกันดำเนินการแก้ไขและบรรเทาผลกระทบที่เกิดขึ้นจากการเปลี่ยนแปลงสภาพภูมิอากาศ

ประเด็นยุทธศาสตร์ที่ ๔ พัฒนาสังคมและคุณภาพชีวิตตามหลักปรัชญาเศรษฐกิจพอเพียง

เป้าหมาย

๑. ดัชนีมวลรวมความสุขของประชาชนเพิ่มขึ้น
๒. ประชาชนและชุมชนเข้มแข็งพึ่งพาตนเองได้
๓. สังคมชุมชนมีความปลอดภัยในชีวิตและทรัพย์สิน

ตัวชี้วัด / ค่าเป้าหมาย

๑. ร้อยละของประชากรวัยเรียนได้รับการศึกษาที่ดีและมีคุณภาพ
๒. ร้อยละของประชากรมีหลักประกันสุขภาพที่ดีมีมาตรฐานและทั่วถึง
๓. จำนวนชุมชนที่ดำเนินการตามหลักปรัชญาของเศรษฐกิจพอเพียงเพิ่มสูงขึ้น
๔. ร้อยละที่เพิ่มขึ้นของดัชนีมวลรวมความสุขของประชาชน
๕. ร้อยละที่ลดลงของการเกิดคดีอาชญากรรมในพื้นที่

กลยุทธ์และแนวทาง

๑. การพัฒนาสังคมและคุณภาพ

๑.๑ เพิ่มศักยภาพและส่งเสริมให้ศาสนา ศิลปะ วัฒนธรรม มีบทบาทนำในการปลูกฝังคุณธรรมจริยธรรมให้แก่ประชาชน รวมทั้งร่วมกับครอบครัว ชุมชน และสถาบันการศึกษา ในการสร้างค่านิยมครอบครัวอบอุ่น และการพัฒนาเด็กและเยาวชนให้เป็นคนดี มีคุณธรรมนำความรู้

๑.๒ สร้างเครือข่าย ชุมชน / ท้องถิ่นและทุกภาคส่วนเข้ามามีส่วนร่วมในการอนุรักษ์ศิลปวัฒนธรรมเผ่าละวังทางวัฒนธรรมที่มีผลกระทบต่อ การเป็ยงเบนทางวัฒนธรรมและพฤติกรรมของของเด็กและเยาวชนและฟื้นฟูเผยแพร่สืบสานคุณค่าของวัฒนธรรม ประเพณีค่านิยมซึ่งเป็นวิถีชีวิตที่ดีงาม

๑ ๓
สร้างโอกาสให้เด็กและเยาวชนและประชาชนผู้มีความรู้ความสามารถด้านวัฒนธรรมได้เวทีแสดงออกเผยแพร่ แลกเปลี่ยนเรียนรู้ระหว่างกลุ่มวัฒนธรรมต่างๆทั้งในระดับชุมชนและระดับท้องถิ่นอย่างต่อเนื่อง

๑.๔ พัฒนาศักยภาพของเด็กและเยาวชนให้มีขีดความสามารถที่เหมาะสมและสอดคล้องกับพัฒนาความรู้ทางวิชาการและสติปัญญาทางอารมณ์ที่เข้มแข็งรู้เท่าทันการเปลี่ยนแปลงเพื่อป้องกันและแก้ไขปัญหาสังคม

๑ ๕
เสริมสร้างสภาพแวดล้อมที่น่าอยู่โดยส่งเสริมให้ภาครัฐองค์กรปกครองส่วนท้องถิ่นร่วมกับชุมชนสามารถวางแผน จัดทำผังเมืองการจัดบริการขั้นพื้นฐานและพัฒนาโครงสร้างพื้นฐานที่เหมาะสมในพื้นที่ได้อย่างมีประสิทธิภาพ สอดคล้องกับศักยภาพพื้นที่และความต้องการของประชาชนควบคู่กับการบังคับใช้กฎหมายที่เกี่ยวข้องกับความ มปลอดภัยสาธารณะและสิ่งแวดล้อมอย่างเคร่งครัด

๑ ๖
ส่งเสริมสนับสนุนการดำเนินงานวัฒนธรรมไทยสายใยชุมชนจากสภาวัฒนธรรมหมู่บ้านสู่สภาวัฒนธรรมตำบล

๑ ๗
ส่งเสริมให้เด็กเยาวชนและประชาชนได้ปฏิบัติตามหลักธรรมทางศาสนามีคุณธรรมจริยธรรมและค่านิยมหลัก ๑๒ ประการ

๑ ๘
ขยายโอกาสการมีการทำงานอาสาและเพิ่มทางเลือกในการประกอบอาชีพสำหรับประชาชนทุกกลุ่ม

๑ ๙
ส่งเสริมและสร้างการมีส่วนร่วมของทุกภาคส่วนในการออกกำลังกายเพื่อสุขภาพโดยการจัดกิจกรรมและเพิ่มช่องทางให้ประชาชนเข้าถึงกีฬาและนันทนาการ

๑ ๑๐
ส่งเสริมและพัฒนากีฬาสู่ความเป็นเลิศและกีฬาอาชีพโดยการพัฒนาและวิทยาศาสตร์ทางการกีฬามาใช้อย่างจริงจัง

๑ . ๑ ส่งเสริมให้ประชาชนทุกกลุ่มวัยมีการออกกำลังกายและเล่นกีฬาเป็นประจำเพื่อเสริมสร้างสุขภาพและพัฒนาคุณภาพชีวิต

๑. ๑๒ ส่งเสริมให้ประชาชนได้รับการคุ้มครองการการประกันสังคมอย่างทั่วถึง

๒. การพัฒนาการศึกษา

๒ . ๑ พัฒนาคุณภาพและมาตรฐานการศึกษาทุกระดับสู่มาตรฐานสากลปรับปรุงหลักสูตรการเรียนการสอนเพื่อการมีงานทำให้สอดคล้องกับความต้องการของท้องถิ่นในการสร้างกระบวนการเรียนรู้โดยการมีส่วนร่วมของประชาชนในการสร้างกระบวนการเรียนรู้ปลูกฝังจิตสำนึกค่านิยมหลัก ๖๒ ประการคุณธรรมจริยธรรมวัฒนธรรมตามหลักปรัชญาเศรษฐกิจพอเพียง

๒ . ๒ สร้างและกระจายโอกาสทางการศึกษาสำหรับประชาชนให้เข้าถึงบริการศึกษาและแหล่งเรียนรู้ตลอดจนสร้างปัจจัยและสภาพแวดล้อมเพื่อเอื้อต่อการสร้างสังคมแห่งการเรียนรู้ตลอดชีวิตอย่างต่อเนื่องให้กับคนทุกช่วงวัย

๒ . ๓ ส่งเสริมการนำเทคโนโลยีสารสนเทศและการสื่อสารมาใช้ในการเพิ่มประสิทธิภาพการจัดศึกษาไปสู่สากลพัฒนาระบบบริหารจัดการความรู้เพื่อการเรียนรู้ให้ทั่วถึงและเท่าเทียมกัน

๒ . ๔ สร้างความเสมอภาคและเพิ่มโอกาสเข้าถึงบริการการศึกษาและสร้างหลักประกันโอกาสการศึกษาแก่ผู้ด้อยโอกาสผู้ยากไร้และผู้พิการรวมทั้งพัฒนาเครือข่ายความร่วมมือในการให้บริการและช่วยเหลือทางการศึกษาให้กับผู้ยากไร้และผู้ด้อยโอกาส

๒ . ๕ สนับสนุนการสร้างเครือข่ายร่วมกันระหว่างสถาบันการศึกษาชุมชน / วิชากิจชุมชนในการถ่ายทอดความรู้ให้แก่ช่างท้องถิ่นทักษะอาชีพสู่ชุมชนรวมทั้งการรับรองและตรวจสอบคุณภาพสินค้าชุมชน

๒ . ๖ ส่งเสริมการผลิตและพัฒนากำลังคนให้มีคุณภาพและมาตรฐานการศึกษาให้สอดคล้องกับความต้องการของตลาดเพื่อรองรับการเปิดเสรีประชาคมอาเซียน

๓. การพัฒนาการสาธารณสุข

๓ . ๑ เพิ่มประสิทธิภาพของระบบหลักประกันสุขภาพให้เข้าถึงบริการได้อย่างไม่เป็นอุปสรรครวมทั้งพัฒนาระบบบริการสุขภาพ

๓.๒ พัฒนาระบบบริการ วิชาการและการบริการจัดการทางการแพทย์และสาธารณสุขให้มีคุณภาพประสิทธิภาพและประสิทธิผล

๓.๓ พัฒนาระบบไฟฟ้าแรงดันสูง และควบคุมโรค รวมทั้งการดูแลสุขภาพของคนในชุมชนโดยมุ่งเน้นการพัฒนาศักยภาพและความเข้มแข็งของเครือข่าย

๓.๔ ส่งเสริมและพัฒนากระบวนการประเมินความเสี่ยงและเตือนภัยสุขภาพ รวมทั้งพัฒนาคุณภาพมาตรฐานประสิทธิภาพ และความปลอดภัยของผลิตภัณฑ์สุขภาพ.

๓.๕ สนับสนุนสนับสนุนสร้างแรงจูงใจ ทักษะความรู้แก่อาสาสมัครสาธารณสุขเพื่อรองรับการขยายภารกิจในการปฏิบัติงานด้านพฤติกรรมสุขภาพและลดปัจจัยเสี่ยงต่อโรคเรื้อรัง โดยเชื่อมโยงการดำเนินการร่วมกับองค์กรปกครองส่วนท้องถิ่น

๔. การสร้างความเข้มแข็งของชุมชน

๔.๑ ส่งเสริมประชาชนให้มีส่วนร่วมในการพัฒนาการเมืองการปกครองในระบบประชาธิปไตยอันมีพระมหากษัตริย์ทรงเป็นประมุข สร้างกลไกชุมชนในการส่งเสริมประชาธิปไตยเพื่อให้เกิดความสมัครสมานสามัคคีเป็นอันเดียวกัน

๔.๒ ส่งเสริมและสนับสนุนองค์กรชุมชนและผู้นำชุมชนให้มีศักยภาพในการบริหารจัดการ และการมีส่วนร่วมในการแก้ไขปัญหาสังคมของชุมชน

๔.๓ ส่งเสริมกระบวนการเรียนรู้ของชุมชน ในการประยุกต์ใช้ปรัชญาเศรษฐกิจพอเพียง ในการพัฒนาชุมชน ผ่านกลไกการพัฒนาศักยภาพของหมู่บ้านชุมชน

๔.๔ ส่งเสริมและพัฒนาศักยภาพทุนชุมชนทั้ง ๕ ด้าน ประกอบด้วย ทุนมนุษย์ ทุนสังคม ทุนกายภาพ ทุนธรรมชาติ และทุนการเงิน ให้มีการบริหารจัดการที่ดี ตามหลักธรรมาภิบาล

๕. การบริหารจัดการบ้านเมืองที่ดี

๕.๑ พัฒนาคุณภาพการให้บริการของรัฐแก่ประชาชน โดยใช้เทคโนโลยีสารสนเทศและเครื่องมืออันทันสมัยมาใช้ในการให้บริการเชิงรุก เพื่ออำนวยความสะดวกให้แก่ประชาชน

๕.๒ พัฒนาสมรรถนะข้าราชการให้มีจิตสำนึกสาธารณะ มาตรฐานด้านคุณธรรมจริยธรรมธรรมาภิบาลและทัศนคติ ที่เอื้อต่อการบริการประชาชน

๕.๓ สร้างจิตสำนึกค่านิยม จรรยาบรรณ ของข้าราชการ ในการปฏิบัติราชการด้วยคุณธรรม จริยธรรม มีความซื่อสัตย์สุจริต ตลอดจนป้องกันและปราบปรามการทุจริตและประพฤติชอบในวงราชการอย่างต่อเนื่อง

๕.๔ ส่งเสริมสนับสนุนให้มีการจัดทำแผนพัฒนาในทุกระดับอย่างมีประสิทธิภาพ รวมทั้งเสริมสร้างขีดความสามารถของอำเภอในการประสานและบูรณาการแผนพัฒนาในระดับชุมชน ตำบล และอำเภอให้สามารถเชื่อมโยงกับการจัดทำแผนพัฒนาจังหวัดเพื่อให้ระบบแผนและงบประมาณของจังหวัดสามารถแก้ไขปัญหาและพัฒนาพื้นที่ได้ตรงตามความต้องการของประชาชน

๕.๕ ส่งเสริมการพัฒนาหน่วยงานไปสู่องค์กรแห่งการเรียนรู้ พัฒนาประสิทธิภาพในการบริหารทรัพยากรบุคคลไปสู่ระบบที่เป็นสากลและมีประสิทธิภาพ เพื่อรองรับการเข้าสู่ประชาคมเศรษฐกิจอาเซียน

๖. การรักษาความมั่นคง ความปลอดภัยในชีวิตและทรัพย์สิน

๖.๑ ส่งเสริมการมีส่วนร่วมของชุมชน/ประชาชนในการรักษาความสงบเรียบร้อยของหมู่บ้าน/ชุมชน การแก้ไขปัญหายาเสพติดในเชิงรุก และพัฒนาระบบการเฝ้าระวังการแพร่ระบาดของยาเสพติดในหมู่บ้าน/ชุมชน โดยการมีส่วนร่วมขององค์กรปกครองส่วนท้องถิ่นและคณะกรรมการหมู่บ้าน (กม.)

๖.๒ เร่งรัดปราบปรามการค้ายาเสพติด และผู้มีอิทธิพลในทุกๆ ด้านดำเนินการป้องกันมิให้กลุ่มเสี่ยงตกเป็นเหยื่อของยาเสพติด ตลอดจนบำบัดฟื้นฟู ผู้เสพ/ผู้ติดยาเสพติดและติดตามช่วยเหลือให้สามารถกลับไปใช้ชีวิตในสังคมได้ โดยกระบวนการมีส่วนร่วมของหมู่บ้าน/ชุมชน องค์กรปกครองส่วนท้องถิ่นและภาคประชาสังคม

๖.๓ สนับสนุนให้ทุกภาคส่วนมีส่วนร่วมในการป้องกัน และแก้ไขปัญหายาเสพติดโดยให้สอดคล้องกับ ยุทธศาสตร์การป้องกันและแก้ไขยาเสพติดของรัฐบาล

๖.๔ เสริมสร้างสมรรถนะเจ้าหน้าที่ของรัฐ ในการแก้ไขปัญหาความขัดแย้งและระงับข้อพิพาทเบื้องต้นรวมทั้งการรักษาความสงบเรียบร้อย เสริมสร้างความปลอดภัยและสร้างเครือข่ายภาคประชาชนในการป้องกันและปราบปรามอาชญากรรมในพื้นที่

๖.๕ คุ้มครองสิทธิและช่วยเหลือทางกฎหมายแก่ประชาชนและผู้บริโภคเชิงรุกเสริมสร้างความรู้ ความเข้าใจและพัฒนาการมีส่วนร่วมของประชาชนในการอำนวยความสะดวก

๖.๖ ส่งเสริมและสนับสนุนการแก้ไขปัญหาในด้านต่างๆ ของประชาชนโดยศูนย์ดำรงธรรมจังหวัดและอำเภอ

๑.๔ ยุทธศาสตร์การพัฒนาขององค์กรปกครองส่วนท้องถิ่นในจังหวัด

วิสัยทัศน์

“เป็นศูนย์กลางการท่องเที่ยวเชิงอนุรักษ์ธรรมชาติและวัฒนธรรม เป็นแหล่งผลิตอาหาร พลังงานทดแทนสำคัญ และเป็นสังคมคุณภาพที่มีพร้อมเข้าสู่ประชาคมอาเซียน”

พันธกิจ

๑. ส่งเสริมการพัฒนาการศึกษา ศาสนา ศิลปวัฒนธรรม และภูมิปัญญาท้องถิ่น
๒. พัฒนาคูณภาพชีวิตและความเป็นอยู่ที่ดีของประชาชน
๓. พัฒนาศักยภาพและขีดความสามารถภาคการเกษตร
๔. พัฒนาศักยภาพด้านการท่องเที่ยว
๕. ส่งเสริมการอนุรักษ์และใช้พลังงานอย่างมีคุณค่า
๖. พัฒนาโครงสร้างพื้นฐานเพื่อเพิ่มขีดความสามารถและรองรับความเจริญเติบโตของจังหวัด

๗. บริหารจัดการทรัพยากรธรรมชาติและสิ่งแวดล้อม

๘. บริหารจัดการบ้านเมืองที่ดี มีประสิทธิภาพ

เป้าประสงค์หลัก

- เด็ก เยาวชน และประชาชนของจังหวัดชัยภูมิได้รับการศึกษาที่มีคุณภาพ
- ศาสนา ศิลปวัฒนธรรม และภูมิปัญญาท้องถิ่นได้รับการสืบสานคุณค่า
- ประชาชนมีคุณภาพที่ดี ครอบครัวอบอุ่น ชุมชนเข้มแข็ง
- เกษตรกรมีรายได้สูงขึ้น
- การท่องเที่ยวของจังหวัดชัยภูมิได้รับความนิยมเพิ่มสูงขึ้น
- เป็นแหล่งสร้างพลังงานทดแทนที่ใหญ่ที่สุดในภาคตะวันออกเฉียงเหนือ ประชาชนมีส่วนร่วมในการอนุรักษ์และใช้พลังงานอย่างมีคุณค่า
- มีระบบโลจิสติกส์ที่รองรับการเป็นศูนย์กลางทางการตลาดและเชื่อมโยงประเทศสู่ประชาคมอาเซียน
- ทรัพยากรธรรมชาติและสิ่งแวดล้อมได้รับการอนุรักษ์และฟื้นฟู
- มีการบริหารจัดการบ้านเมือง

ประเด็นยุทธศาสตร์การพัฒนา

จากการวิเคราะห์พันธกิจ สามารถนำมากำหนดประเด็นยุทธศาสตร์การพัฒนาในภาพรวม ดังนี้

ยุทธศาสตร์ที่ ๑ การพัฒนาคนและสังคมที่มีคุณภาพ

เป้าประสงค์เชิงยุทธศาสตร์

- * เด็ก เยาวชน และประชาชนสามารถเข้าถึงและได้รับการศึกษาที่มีคุณภาพมากขึ้น
- * ศาสนา ศิลปวัฒนธรรม และภูมิปัญญาท้องถิ่นได้รับการสืบสานคุณค่า

มาตรการที่ ๑.๑ มีศูนย์ความเป็นเลิศทางการศึกษาที่เทียบเคียงระดับประเทศ

แนวทาง

๑.๑.๑ สนับสนุนการตั้งโรงเรียน “ชัยภูมิวิวัฒน์” ที่เป็นโรงเรียนคุณภาพสูงเทียบเท่าระดับประเทศสำหรับรองรับผู้เรียนที่มีความสามารถพิเศษให้มีศักยภาพโดดเด่นทั้งในระดับเด็กเล็ก ประถมศึกษา และมัธยมศึกษา

๑.๑.๒ ส่งเสริมโรงเรียน “ชัยภูมิวิวัฒน์” ให้มีขีดความสามารถสูงในทุกด้าน ดึงดูดครูและบุคลากรทางการศึกษาที่มีความโดดเด่นและเป็นเลิศเข้ามาร่วมดำเนินการจัดการศึกษาให้บรรลุเป้าประสงค์

๑.๑.๓ ขยายรูปแบบการศึกษาของโรงเรียนชัยภูมิวิวัฒน์ ให้เป็นโรงเรียนต้นแบบความเป็นเลิศไปสู่เขตการศึกษาอื่น ๆ ในจังหวัดชัยภูมิ

๑.๑.๔ สนับสนุนนักเรียนของโรงเรียน “ชัยภูมิวิวัฒน์” ในการแข่งขันทางวิชาการในเวทีระดับชาติและนานาชาติ

จัดสรรทุนการศึกษาให้นักเรียนและนักศึกษาที่มีความสามารถสูงได้มีโอกาสศึกษาต่อจนถึงระดับปริญญาเอก และกลับมาร่วมพัฒนาจังหวัดชัยภูมิ

มาตรการที่ ๑. ๒ สร้างแรงจูงใจให้ครูดี ครูเก่ง มาร่วมจัดการเรียนการสอนที่จังหวัดชัยภูมิมากขึ้น และส่งเสริมขีดความสามารถของครูและบุคลากรทางการศึกษาที่มีอยู่ในปัจจุบัน

แนวทาง

๑. ๒. ๓ สนับสนุนการจัดสวัสดิการให้แก่ครูและบุคลากรทางการศึกษาเพิ่มขึ้นเพื่อดึงดูดให้บุคลากรที่มีความโดดเด่นให้มาปฏิบัติงานด้านการศึกษาที่จังหวัดชัยภูมิ
๑. ๒. ๒ สร้างแรงจูงใจให้ครูและบุคลากรทางการศึกษา โดยให้สามารถพัฒนาตนเองด้านการศึกษาจนถึงระดับปริญญาเอก
๑. ๒. ๓ เสริมสร้างขีดความสามารถด้านภาษาแก่ครูและบุคลากรทางการศึกษาเพื่อรองรับการก้าวสู่ประชาคมอาเซียนในปี ๒๕๕๘
๑. ๒. ๔ สนับสนุนให้ครูและบุคลากรทางการศึกษาได้เปิดโลกทัศน์อาเซียนเพื่อนำมาถ่ายทอดและช่วยให้เยาวชนจังหวัดชัยภูมิได้ตระหนัก และเตรียมพร้อมการก้าวสู่ประชาคมอาเซียน ในปี ๒๕๕๘

มาตรการที่ ๑. ๓ ส่งเสริมการใช้เทคโนโลยีและสารสนเทศ (ICT) ในการเชื่อมโยงการจัดการเรียนการสอนที่มีคุณภาพเข้าสู่จังหวัดชัยภูมิ

แนวทาง

๑. ๓.๑ พัฒนาโครงสร้างพื้นฐานด้านเทคโนโลยีและสารสนเทศให้สามารถรองรับการเรียนการสอนในทุกพื้นที่ได้อย่างมีประสิทธิภาพโดยสามารถเชื่อมโยงครูที่มีศักยภาพในการสอนสู่ผู้เรียนและผู้ปกครองอย่างเป็นระบบผ่านโครงการ Asean School On-line โดยจะช่วยให้
- ๑.๓.๒ ผู้เรียนสามารถเรียนรู้การเปลี่ยนแปลงทางสังคมเพื่อก้าวสู่อาเซียน และมีโอกาสเข้าถึงทุกช่วงชั้นเรียน
๑. ๓.๓ ส่งเสริมการนำอินเทอร์เน็ตความเร็วสูงและระบบ WIFI มาใช้สนับสนุนการปฏิบัติงานในหน่วยงานและสถานศึกษา
๑. ๓.๔ จัดหาบุคลากรด้านเทคโนโลยีสารสนเทศให้กับสถานศึกษาเพื่อสนับสนุนการใช้เทคโนโลยีสารสนเทศในการจัดการเรียนการสอนสำหรับผู้เรียนที่มีขีดความสามารถแตกต่างกัน
๑. ๓. ๕ พัฒนาครูและผู้เรียนให้มีความสามารถในการใช้เทคโนโลยีสารสนเทศเพื่อการเรียนการสอน
๑. ๓. ๖ ผลักดันให้เกิดความร่วมมือกับสถาบันอุดมศึกษาในพื้นที่เช่นมหาวิทยาลัยเทคโนโลยีสุรนารีที่มีศูนย์นวัตกรรมและเทคโนโลยีการศึกษาที่มีความพร้อมทั้งด้านเครื่องมือ

และบุคลากรรองรับการผลิตสื่อการศึกษาเพื่อการเรียนรู้ทั้งในระบบห้องเรียนและการเรียนรู้ตามอัธยาศัยของจังหวัดชัยภูมิ

ม ๑ ต ร ก ๑ ร ๑ ๑ . ๕

ส่งเสริมและสนับสนุนการปรับปรุงหลักสูตรและกระบวนการเรียนการสอนที่เน้นผู้เรียนเป็นสำคัญ

แนวทาง

- ๑.๔.๑ ปรับปรุง พัฒนาหลักสูตร และกระบวนการเรียนการสอนโดยให้เน้นผู้เรียนเป็นสำคัญ
- ๑.๔.๒ ส่งเสริมและสนับสนุนให้สถานศึกษานำความรู้และภูมิปัญญาท้องถิ่นมาสร้าง องค์ความรู้เพื่อสนับสนุนการเรียนการสอนในชั้นเรียน
- ๑.๔.๓ สร้างเวทีวิชาการเพื่อการพัฒนาขีดความสามารถและการแข่งขันให้กับนักเรียนและเยาวชนในพื้นที่ทุกระดับ
- ๑.๔.๔ ส่งเสริมให้นักเรียนผลิตและสร้างผลงานจากการเรียน
- ๑.๔.๕ จัดให้มีพื้นที่ภายในสถานศึกษาที่เน้นการใช้ภาษาต่างประเทศ และการเรียนรู้วัฒนธรรมเพื่อให้ผู้เรียนพร้อมรองรับการก้าวสู่ประชาคมอาเซียน
- ๑.๔.๖ พัฒนาหลักสูตรที่บูรณาการการเรียนการสอนในชั้นเรียนกับการปฏิบัติจริง
- ๑.๔.๗ พัฒนารูปแบบและกระบวนการเรียนรู้ที่สอดคล้องกับหลักปรัชญาเศรษฐกิจพอเพียง

ม ๑ ต ร ก ๑ ร ๑ ๑ . ๕

ส่งเสริมการมีส่วนร่วมของชุมชนท้องถิ่นและประชาชนชาวบ้านในการอนุรักษ์ศิลปวัฒนธรรมและภูมิปัญญาท้องถิ่น

แนวทาง

๑.๕.๑ ส่งเสริมการมีส่วนร่วมของชุมชนในการยกระดับศิลปวัฒนธรรมให้เป็นส่วนหนึ่งของ “วิถีชุมชนชาวชัยภูมิ” โดยบูรณาการกับการท่องเที่ยวเชิงวัฒนธรรม

๑ . ๕ . ๒

พัฒนาหลักสูตรการเรียนการสอนโดยการนำศิลปวัฒนธรรมของชาวชัยภูมิมาเป็นส่วนประกอบสำคัญที่เยาวชนต้องสัมผัสและเรียนรู้

๑ . ๕ . ๓

ส่งเสริมผู้นำชุมชนในการเป็นแกนนำในการจัดกิจกรรมทำนุบำรุงศิลปวัฒนธรรมในวาระและโอกาสต่าง ๆ อย่างต่อเนื่อง

๑ . ๕ . ๔

สร้างและพัฒนาสื่อการเรียนรู้ทางศิลปะและวัฒนธรรมที่ทันสมัยและสอดคล้องกับวิถีการเรียนรู้ของประชาชน

ม ๑ ต ร ก ๑ ร ๑ ๑ . ๖

ส่งเสริมการพัฒนาขีดความสามารถของเยาวชนและแรงงานฝีมือในท้องถิ่นให้มีขีดความสามารถพร้อมรองรับการก้าวสู่ประชาคมอาเซียน

แนวทาง

๑. ๖. ๑ ส่งเสริมและพัฒนาหลักสูตรการเรียนการสอนในระดับอาชีวศึกษาในพื้นที่จังหวัด
ชัยภูมิให้มีประสิทธิภาพ และสอดคล้องกับความต้องการของท้องถิ่น

๑. ๖. ๒ พัฒนาแรงงานฝีมือให้มีคุณภาพ มีศักยภาพ และมีความพร้อมในการแข่งขันใน
ตลาดแรงงานในระดับประเทศและประชาคมอาเซียน

ยุทธศาสตร์ที่ ๒ การพัฒนาคุณภาพชีวิตและความเป็นอยู่ของประชาชนให้เข้มแข็งและยั่งยืน

เป้าประสงค์เชิงยุทธศาสตร์

- * ปัญหาการเจ็บป่วยด้วยโรคพื้นฐานทั่วไปของประชาชนในจังหวัดลดลง
- * รายได้ต่อครัวเรือนเพิ่มมากขึ้น
- * ปัญหาด้านยาเสพติดและอาชญากรรมลดลง

มาตรการและแนวทาง

มาตรการที่ ๒. ๑ ส่งเสริมการแก้ปัญหาสำคัญด้านสาธารณสุขพื้นฐานของจังหวัดชัยภูมิ

แนวทาง

- ๒.๑.๑ สนับสนุนให้มีการเฝ้าระวัง ป้องกัน ควบคุมโรค รวมทั้งการดูแลรักษาสุขภาพของคน
ในชุมชนและท้องถิ่น
- ๒.๑.๒ พัฒนาขีดความสามารถของบุคลากรอาสาสมัครสาธารณสุขในชุมชนและท้องถิ่น
- ๒.๑.๓ พัฒนาระบบการบริหารจัดการเกี่ยวกับการให้บริการสาธารณสุขแก่ชุมชนให้มี
ประสิทธิภาพ
- ๒.๑.๔ ส่งเสริมการใช้ภูมิปัญญาท้องถิ่นด้านสาธารณสุขในชุมชนและท้องถิ่น

มาตรการที่ ๒. ๒ ยกกระดับมาตรฐานผลิตภัณฑ์ชุมชนโดยใช้แนวคิดเศรษฐกิจสร้างสรรค์

แนวทาง

- ๒.๒.๑ ส่งเสริมวิสาหกิจชุมชนที่มีความพร้อมในการพัฒนาศักยภาพทางการตลาดโดยใช้
แนวคิด “ การตลาดนำการผลิต ”
- ๒.๒.๒ สร้างภาพลักษณ์และแบรนด์ผลิตภัณฑ์ของจังหวัดชัยภูมิสู่อาเซียน เช่น ข้าวหอมถึง
ผ้าจากใยสับปะรด บรรจุกัญหามาก ผ้าไหม สับปะรดมะม่วง มะขามหวาน หม่า
เป็นต้น ให้เป็นผลิตภัณฑ์ของฝากที่โดดเด่นของจังหวัดชัยภูมิ
- ๒.๒.๓ สนับสนุนชุมชนในการสร้างสรรค์ผลิตภัณฑ์ให้มีคุณค่าและมีมูลค่าเพิ่ม โดยพัฒนา
ผลิตภัณฑ์ใหม่ของชุมชนหรือต่อยอดจากผลิตภัณฑ์ชุมชนเดิมให้ดีขึ้น ทั้งนี้ เน้นการ
สร้างความแตกต่างความแปลกใหม่ และตรงตามความต้องการของผู้บริโภค
- ๒.๒.๔ สนับสนุนการพัฒนางานศิลปหัตถกรรมและผลิตภัณฑ์ชุมชน การสร้างเอกลักษณ์ใน
การผลิตสินค้าของชุมชนและท้องถิ่น
- ๒.๒.๕ สนับสนุนให้ชุมชน วิสาหกิจชุมชนใช้ทรัพยากรและภูมิปัญญาท้องถิ่นผนวกกับการ
นำองค์ความรู้สมัยใหม่มาใช้ยกระดับมาตรฐานคุณภาพผลิตภัณฑ์ชุมชน

- ๒.๒.๖ พัฒนาระบบการบริหารจัดการผลิตภัณฑ์ชุมชนให้มีประสิทธิภาพสูงสุดโดยเน้นการลดต้นทุนการผลิตและสร้างมูลค่าเพิ่มให้กับผลิตภัณฑ์สินค้าด้านการเกษตรของจังหวัดโดยใช้วิทยาศาสตร์และเทคโนโลยี
- ๒.๒.๗ สร้างเครือข่ายการรวมกลุ่มเพื่อการพัฒนาผลิตภัณฑ์ชุมชนในเชิงการสร้างสรรค์
- ๒.๒.๘ พัฒนาขีดความสามารถผู้ประกอบการผลิตภัณฑ์ทุกระดับตั้งแต่ผู้ผลิต ผู้ประกอบการแปรรูป และผู้จำหน่าย
- ๒.๒.๙ ส่งเสริมการเพิ่มช่องทางการตลาดผลิตภัณฑ์ชุมชนแหล่งใหม่ ๆ โดยเน้นการเชื่อมโยงกับการท่องเที่ยวของจังหวัด
- ๒.๒.๑๐ เสริมสร้างวิสาหกิจชุมชน (SMEs) ให้มีความเข้มแข็ง สามารถแข่งขันได้ในระดับประเทศ
- ๒.๒.๑๑ เชื่อมโยงกองทุนพัฒนาบทบาทสตรีเพื่อเป็นแหล่งทุนในการพัฒนาอาชีพของชุมชน
- มาตรการที่ ๒. ๓ สร้างชุมชนเข้มแข็งมีเอกภาพและมีส่วนร่วมในการแก้ปัญหาอาชญากรรมและยาเสพติดในพื้นที่**

แนวทาง

- ๒.๓.๑ ส่งเสริมการดำเนินชีวิตของประชาชนให้เป็นไปตามหลักปรัชญาเศรษฐกิจพอเพียง
- ๒.๓.๒ ส่งเสริมการจัดกิจกรรมสร้างความสัมพันธ์อันดีระหว่างครอบครัวของประชาชนในชุมชน
- ๒.๓.๓ ปรับปรุงและสร้างสภาพแวดล้อมทางกายภาพ สิ่งอำนวยความสะดวกที่เหมาะสมสำหรับการอยู่อาศัยในชุมชนให้มีคุณภาพ
- ๒.๓.๔ สร้างความตระหนักในความสัมพันธ์กับผู้สูงอายุในครอบครัวเพื่อเป็นจุดเริ่มต้นของความสัมพันธ์อันเป็นรากฐานของความอบอุ่นของครอบครัว
- ๒.๓.๕ ส่งเสริมความร่วมมือระหว่างองค์กรภาครัฐและผู้นำชุมชนเพื่อการพัฒนาที่ยั่งยืน
- ๒.๓.๖ ส่งเสริมการสร้างสื่อที่เน้นการสร้างสรรค์สังคมและท้องถิ่นในการสร้างค่านิยมที่ถูกต้องในท้องถิ่น
- ๒.๓.๗ พัฒนาเครือข่ายความร่วมมือจากภาคประชาชนในการป้องกันและแก้ไขปัญหา ยาเสพติดให้เข้มแข็ง
- ๒.๓.๘ จัดกิจกรรมเพื่อสร้างความร่วมมือระหว่างโรงเรียนกับผู้ปกครองในการดูแลเด็กและเยาวชนเพื่อป้องกันไม่ให้อยู่เกี่ยวกับยาเสพติด และการมีส่วนร่วมเพื่อแก้ไขปัญหา ยาเสพติดในท้องถิ่น
- ๒.๓.๙ จัดหาและพัฒนาโครงสร้างพื้นฐานด้านการกีฬาของจังหวัดให้เพียงพอ โดยเฉพาะสิ่งอำนวยความสะดวก เช่น สนามกีฬา วัสดุ อุปกรณ์ที่ทันสมัย เพื่อการออกกำลังกายของคนในชุมชนและท้องถิ่น

๒.๓.๑๐ พัฒนาและจัดให้มีผู้ฝึกสอนและอาสาสมัครการกีฬาที่มีความรู้ประจำศูนย์และ
สนามกีฬาอย่างเหมาะสม

ยุทธศาสตร์ที่ ๓ การพัฒนาศักยภาพและขีดความสามารถด้านการเกษตร

เป้าประสงค์เชิงยุทธศาสตร์

- * สินค้าการเกษตรหลักมีผลผลิตต่อไร่สูงขึ้น
- * สินค้าการเกษตรที่เป็นความหวังในอนาคตมีผลผลิตต่อไร่สูงขึ้น
- * รายได้ภาคเกษตรต่อครัวเรือนเกษตรกรที่เข้าร่วมโครงการเพิ่มมากขึ้น

มาตรการ และแนวทาง

มาตรการที่ ๓. ๑ ส่งเสริมการถ่ายทอดเทคโนโลยีเพื่อเพิ่มผลผลิตต่อไร่ในพืชหลัก ได้แก่ ข้าวอ้อย และ มันสำปะหลัง

แนวทาง

- ๓.๑.๑ ส่งเสริมการนำผลงานวิจัยและใช้เทคโนโลยีมาใช้ในการปรับปรุงและเพิ่ม
ประสิทธิภาพผลผลิตต่อไร่ของพืชหลักของจังหวัดชัยภูมิ ได้แก่ ข้าวอ้อยและมัน
สำปะหลัง
- ๓.๑.๒ ส่งเสริมการพัฒนาคุณภาพปัจจัยการผลิตเพื่อการเพิ่มผลผลิต
- ๓.๑.๓ เร่งรัดการปรับความเชื่อและทัศนคติของเกษตรกรเกี่ยวกับวิธีการเกษตรดั้งเดิม
เพื่อให้เกิดการยอมรับในวิธีการทางการเกษตรแบบใหม่ที่ได้ผลมากขึ้น
- ๓.๑.๔ สรรหาและเพิ่มขีดความสามารถของบุคลากรภาครัฐในกลุ่มเจ้าหน้าที่ด้านส่งเสริม
การเกษตร เพื่อให้สามารถถ่ายทอดความรู้และเทคโนโลยีแก่เกษตรกรได้อย่างมี
ประสิทธิภาพ

มาตรการที่ ๓. ๒ ส่งเสริมการผลิตพืชและสัตว์เศรษฐกิจที่เป็นความหวังในอนาคต ได้แก่ พริก ยางพาราโคเนื้อโคราชวากิวและไก่บ้านโคราช

แนวทาง

- ๓.๒.๑ ส่งเสริมการรวมกลุ่มเกษตรกรผู้เลี้ยงสัตว์เศรษฐกิจ ได้แก่ โคเนื้อโคราชวากิวและ ไก่
บ้านโคราช ในชุมชนและพื้นที่ที่มีศักยภาพ โดยดำเนินการในรูปแบบสหกรณ์
- ๓.๒.๒ ประสานให้เกิดความเชื่อมโยงกับโรงชำแหละโคเนื้อโคราชวากิวที่มีอยู่ในพื้นที่กลุ่ม
จังหวัดนครชัยบุรินทร์
- ๓.๒.๓ เพิ่มขีดความสามารถของบุคลากรภาครัฐ โดยเฉพาะกลุ่มเจ้าหน้าที่ปศุสัตว์ เจ้าหน้าที่
ส่งเสริมการเกษตร เพื่อให้การแนะนำเกษตรกรได้อย่างมีประสิทธิภาพ
- ๓.๒.๔ กำหนดพื้นที่ส่งเสริมการปลูกยางพาราให้เหมาะสมและเอื้อต่อการบริหารจัดการเพื่อ
การเพิ่มมูลค่า

๓. ๒.๕ ส่งเสริมการนำวิทยาศาสตร์และเทคโนโลยีด้านการผลิตพืชมาส่งเสริมการผลิต ลด ต้นทุนการผลิตเพิ่มผลผลิตต่อไร่ให้กับพืชอนาคตของจังหวัดชัยภูมิ ได้แก่ พริกและ ยางพารา

มาตรการที่ ๓. ๓ สร้างโอกาสและเพิ่มมูลค่าสินค้าเกษตรปลอดภัย

แนวทาง

- ๓.๓.๑ สนับสนุนการแปรรูปผลผลิตทางการเกษตร (อาหารปลอดภัย) ที่ตรงกับความ ต้องการของตลาดโดยเชื่อมโยงกับภาคอุตสาหกรรมและสถาบันการศึกษาในรูปแบบ โครงการ Northeastern Food Valley ของภาคตะวันออกเฉียงเหนือ
- ๓.๓.๒ สร้างช่องทางการตลาดที่เชื่อมโยงไปสู่ผู้ประกอบการรายใหญ่ด้านการส่งออกอาหาร ปลอดภัย
- ๓.๓.๓ ส่งเสริมการตรวจสอบคุณภาพอาหารปลอดภัยให้ได้ในระดับมาตรฐานอย่างสม่ำเสมอ
- ๓.๓.๔ ส่งเสริมการประชาสัมพันธ์เชิงรุกให้ตลาดเกิดการยอมรับในคุณภาพอาหารปลอดภัย ของจังหวัดชัยภูมิ

ยุทธศาสตร์ที่ ๔ การพัฒนาศักยภาพการท่องเที่ยว

เป้าประสงค์เชิงยุทธศาสตร์

- * นักท่องเที่ยวเดินทางเข้ามาสู่จังหวัดชัยภูมิมากขึ้น
- * รายได้จากการท่องเที่ยวเพิ่มสูงขึ้น

มาตรการและแนวทาง

มาตรการที่ ๔. ๑ ส่งเสริมและเร่งรัดการประชาสัมพันธ์เชิงรุกด้านการท่องเที่ยวจังหวัดชัยภูมิให้ เป็นรูปธรรม

แนวทาง

- ๔.๑.๑ ปรับปรุงระบบการบริหารจัดการด้านการประชาสัมพันธ์ให้มีประสิทธิภาพและ แข่งขันได้ในระดับประเทศ และระดับประชาคมอาเซียนมากขึ้น
- ๔.๑.๒ สร้างกลยุทธ์การประชาสัมพันธ์เชิงรุกแบบก้าวกระโดด เช่น การประชาสัมพันธ์ เอกลักษณ์ที่โดดเด่นของจังหวัดชัยภูมิให้สามารถดึงดูดสื่อมวลชนทั่วโลกเข้ามา น้ำ เสนอ
- ๔.๑.๓ ข้อมูลการท่องเที่ยวของจังหวัดชัยภูมิในช่วงการก้าวสู่ประชาคมเศรษฐกิจอาเซียนในปี ๒๕๕๘ และรวมทั้งการสนับสนุนการประชาสัมพันธ์ผ่านสื่อระดับชาติและ นานาชาติ
- ๔.๑.๔ สร้างเวทีเพื่อการประชาสัมพันธ์การท่องเที่ยวของท้องถิ่นให้บ่อยครั้ง โดยความ ร่วมมือของทุกภาคส่วนทั้งภาครัฐ และเอกชน เช่น จัดกิจกรรมส่งเสริมการท่องเที่ยว อย่างต่อเนื่องใน ๙ เทศกาลสำคัญของจังหวัดชัยภูมิ เป็นต้น

๔.๑.๕ สนับสนุนการนำระบบเทคโนโลยีสารสนเทศที่ทันสมัยมาเป็นเครื่องมือในการ
ประชาสัมพันธ์และการบริหารจัดการการท่องเที่ยว

**มาตรการที่ ๔. ๒ มีปรับปรุงแหล่งท่องเที่ยวเดิมและพัฒนาแหล่งท่องเที่ยวใหม่ให้ได้มาตรฐาน
ความปลอดภัยและมีภูมิทัศน์ที่โดดเด่นเป็นเอกลักษณ์**

แนวทาง

- ๔.๒.๑ สนับสนุนปัจจัยพื้นฐานสำคัญในแหล่งท่องเที่ยวในแต่ละพื้นที่เพื่อให้ผู้ประกอบการ
เข้ามาลงทุนด้านการท่องเที่ยวเช่นการพัฒนาและปรับปรุงระบบสาธารณูปโภคใน
แหล่งท่องเที่ยวให้มีความเหมาะสมรองรับนักท่องเที่ยว เป็นต้น
- ๔.๒.๒ สร้างกลยุทธ์ในการบริการด้านที่พักอาศัยในพื้นที่ท่องเที่ยวของจังหวัดให้เอื้อต่อความ
ต้องการของนักท่องเที่ยว รวมทั้งให้ความสำคัญกับการจัดระบบการรักษาความ
ปลอดภัยแก่นักท่องเที่ยวในทุกพื้นที่
- ๔.๒.๓ ส่งเสริมความร่วมมือระหว่างผู้ประกอบการการท่องเที่ยวในท้องถิ่นและส่วนราชการ
ในการอนุรักษ์และดูแลสิ่งแวดล้อมภายในแหล่งท่องเที่ยวให้มีความสมบูรณ์
- ๔.๒.๔ ร่วมมือระหว่างองค์กรปกครองส่วนท้องถิ่น และภาคเอกชนในพื้นที่ในการปรับปรุง
เส้นทางและพัฒนาภูมิทัศน์ตลอดเส้นทางที่เข้าสู่แหล่งท่องเที่ยวในแต่ละพื้นที่ให้
สวยงามและโดดเด่นเพื่อเพิ่มจุดเด่นของแหล่งท่องเที่ยว
- ๔.๒.๕ จัดทำแผนปรับปรุงภูมิทัศน์ตามเส้นทางเข้าสู่แหล่งน้ำใหญ่ที่กำลังจะพัฒนาขึ้นเพื่อให้
เป็นถนนสายท่องเที่ยวที่สวยงาม พร้อมมีจุดแวะพักและจุดจำหน่ายผลิตภัณฑ์ชุมชน
และของที่ระลึกแก่นักท่องเที่ยว
- ๔.๒.๖ เร่งรัดการพัฒนาแหล่งท่องเที่ยวแหล่งใหม่ เช่น พิพิธภัณฑ์สัตว์น้ำบึงละหาน บึงชีกวิ๊ก
28 ปาปรังพันปี ฯลฯ โดยมีองค์ประกอบที่สำคัญ อาทิ พิพิธภัณฑ์สัตว์น้ำบึงชีกวิ๊ก
และโลกล้านปี อุทยานผักพื้นบ้าน ศูนย์เรียนรู้เศรษฐกิจพอเพียง สวนเฉลิมพระเกียรติ
 เป็นต้น
- ๔.๒.๗ ส่งเสริมและพัฒนาพื้นที่เพื่อจัดทำเป็นสวนสัตว์เปิดกลางคืน (Night safari) เพื่อเป็น
แหล่งท่องเที่ยวใหม่ในภาคตะวันออกเฉียงเหนือ
- ๔.๒.๘ บูรณาการความร่วมมือระหว่างองค์กรปกครองส่วนท้องถิ่นภาคเอกชนและหน่วยงาน
ที่ดูแลป่าไม้ในจังหวัดชัยภูมิในการวางแผนการท่องเที่ยวในวาระต่าง ๆ อย่าง
ต่อเนื่อง

**มาตรการที่ ๔. ๓ ปรับปรุงและพัฒนาตัวเมืองชัยภูมิให้น่าอยู่เกิดอัตลักษณ์ที่โดดเด่นและยังคง
ความเป็นแหล่งภูมิปัญญาดั้งเดิมเพื่อดึงดูดนักท่องเที่ยว**

แนวทาง

- ๔.๓.๑ ปรับปรุงและก่อสร้างสถานที่สำคัญทางประวัติศาสตร์ในพื้นที่ซึ่งบ่งบอกถึงถิ่นกำเนิดรากฐานและสื่อความหมายถึงวิถีชีวิตความเป็นอยู่ของคนในท้องถิ่นจังหวัดชัยภูมิให้มีความโดดเด่นยิ่งขึ้น
๔. ๓. ๒ พัฒนาวงเวียนบริเวณพื้นที่โดยรอบตัวเมืองชัยภูมิให้โดดเด่นเป็นอัตลักษณ์ที่สามารถดึงดูดนักท่องเที่ยวให้เป็นรูปธรรมเช่นพัฒนาวัดชัยประสิทธิ์ให้เป็นจัตุรัสเมืองถนนบรรณาการอาคารส่วนราชการที่มีความเป็นเอกลักษณ์เมืองเป็นต้น
๔. ๓. ๓ จัดให้มีแหล่งท่องเที่ยวในลักษณะของสถานที่จำหน่ายสินค้าพื้นเมืองสินค้าทางวัฒนธรรมและสินค้าอื่น ๆ ที่โดดเด่นของจังหวัดในรูปแบบที่เป็นถนนคนเดินของจังหวัดชัยภูมิที่มีอัตลักษณ์เฉพาะ
๔. ๓. ๔ จัดให้มีศูนย์บริการนักท่องเที่ยวที่ได้มาตรฐานสากลมีอาสาสมัครท่องเที่ยวที่ให้บริการข้อมูลการท่องเที่ยวของจังหวัดชัยภูมิแก่นักท่องเที่ยวทั้งชาวไทยและชาวต่างประเทศ

มาตรการที่ ๔.๔ พัฒนาการท่องเที่ยวเชิงประวัติศาสตร์วัฒนธรรมวิถีชีวิตความเคารพและศรัทธาต่อเจ้าพ่อพระยาแล

แนวทาง

- ๕.๔.๑ เสริมสร้างการเชื่อมโยงและสร้างสื่อแสดงถึงเรื่องราวในเอกลักษณ์อันโดดเด่นของจังหวัดชัยภูมิในแต่ละพื้นที่ และเผยแพร่ให้เป็นที่ประจักษ์และปรากฏแก่สายตาของประชาชนในประเทศและประชาคมโลก
- ๕.๔.๒ ส่งเสริมการนำวิถีชีวิตความเป็นอยู่ ตลอดจนขนบธรรมเนียมและประเพณีที่ดีงามของท้องถิ่นมาพัฒนาและเสริมสร้างความโดดเด่นในเชิงประจักษ์ เพื่อนำไปสู่การท่องเที่ยวในเชิงวัฒนธรรมและการท่องเที่ยวในเชิงจิตใจ โดยจัดทำเส้นทางประวัติศาสตร์เจ้าพ่อพระยาแล เพื่อให้นักท่องเที่ยวได้มีโอกาสสัมผัสกับสถานที่จริงตามประวัติศาสตร์ของเจ้าพ่อพระยาแล
- ๕.๔.๓ ส่งเสริมให้มีหมู่บ้านวิถีชีวิต “ชัยภูมิโบราณ” ที่คงเอกลักษณ์และบรรยากาศของชาวชัยภูมิในอดีตที่นักท่องเที่ยวสามารถชื่นชมและสัมผัสได้
๔. ๔. ๔ ส่งเสริมความโดดเด่นในเรื่องราวตามรอยวิถีเส้นทางเจ้าพ่อพระยาแล เน้นการนำเสนอในเชิงประจักษ์และสามารถสัมผัสได้ในเชิงจิตใจ

มาตรการที่ ๔. ๕ พัฒนาจังหวัดชัยภูมิให้เป็นแหล่งปลูกไม้ดอกไม้ประดับสำคัญของประเทศ

แนวทาง

- ๔.๕.๑ ศึกษาศักยภาพด้านการผลิตไม้ดอกไม้ประดับของจังหวัดชัยภูมิที่เหมาะสมกับสภาพภูมิประเทศและภูมิอากาศในแต่ละพื้นที่
- ๔.๕.๒ ส่งเสริมการปลูกไม้ดอกไม้ประดับเป็นอาชีพเสริมของจังหวัดชัยภูมิสู่ตลาด ไม้ดอกไม้ประดับระดับประเทศ

๔.๕.๓ ส่งเสริมการสร้างตลาดกลางไม้ดอกไม้ประดับ เพื่อสนับสนุนการนำมาเสริมสร้างภูมิทัศน์ที่สวยงามให้กับจังหวัดและแหล่งท่องเที่ยวสำคัญของจังหวัดชัยภูมิ รวมถึงเพื่อส่งออกจำหน่ายทั่วประเทศ

๔.๕.๔ ส่งเสริมการตลาดจังหวัดชัยภูมิให้เป็น“ เมืองมนต์เสน่ห์ดอกไม้” ของประเทศ

มาตรการที่ ๔. ๖ ส่งเสริมขีดความสามารถของบุคลากรด้านการท่องเที่ยวภาครัฐและภาคเอกชน โดยเฉพาะอย่างยิ่งในส่วนขององค์กรปกครองส่วนท้องถิ่น

แนวทาง

๔.๖.๑ วิเคราะห์และปรับปรุงโครงสร้างอัตรากำลังเจ้าหน้าที่องค์กรปกครองส่วนท้องถิ่นที่รับผิดชอบด้านการท่องเที่ยวให้เพียงพอและเหมาะสมกับภารกิจความรับผิดชอบ เพื่อให้เป็นกลไกสำคัญในการผลักดันยุทธศาสตร์ด้านการท่องเที่ยวในพื้นที่

๔.๖.๒ จัดระบบการพัฒนาความรู้ความสามารถ ทักษะ และสมรรถนะที่จำเป็นต่อการปฏิบัติงานของบุคลากรด้านการบริหารจัดการและการบริการการท่องเที่ยวของจังหวัดชัยภูมิ ทั้งบุคลากรของภาครัฐ องค์กรปกครองส่วนท้องถิ่น ผู้ประกอบการ และประชาชนในพื้นที่ท่องเที่ยว อย่างมีประสิทธิภาพและต่อเนื่อง

๔.๖.๓ ซึ่งเสริมความร่วมมือและการสร้างเครือข่ายในการพัฒนาบุคลากรการท่องเที่ยวทั้งภาครัฐองค์กรปกครองส่วนท้องถิ่น ผู้ประกอบการด้านการท่องเที่ยว และประชาชนในพื้นที่ที่มีความเข้มแข็งและมีขีดความสามารถสูงขึ้น

๔. ๖. ๔ ส่งเสริมการจัดการความรู้เพื่อการแลกเปลี่ยนเรียนรู้ให้กับบุคลากรภาครัฐ องค์กรปกครองส่วนท้องถิ่น ผู้ประกอบการ ประชาชนในพื้นที่ท่องเที่ยวและนักท่องเที่ยว

๔. ๖. ๕ จัดให้มีระบบการติดตามประเมินผลการดำเนินงานของบุคลากรด้านการท่องเที่ยวของจังหวัดเพื่อการพัฒนาขีดความสามารถอย่างต่อเนื่อง

ยุทธศาสตร์ที่ ๕ การส่งเสริมการอนุรักษ์และใช้พลังงานอย่างมีคุณค่า

เป้าประสงค์เชิงยุทธศาสตร์

- * ชุมชนพึ่งพาตนเองด้านพลังงานทดแทนของชุมชนได้มากขึ้น
- * ท้องถิ่นมีรายได้จากการผลิตและจำหน่ายพลังงานทดแทน
- * ชุมชนให้ความตระหนักและร่วมมือกันใช้พลังงานอย่างประหยัดและมีคุณค่า

มาตรการและแนวทาง

มาตรการที่ ๕. ๑ ส่งเสริมและสนับสนุนชุมชนสร้างพลังงานเพื่อเศรษฐกิจชุมชน

แนวทาง

๕.๑.๑ ส่งเสริมและพัฒนาศักยภาพการผลิตพลังงานทดแทน และพลังงานทางเลือก ในท้องถิ่นและชุมชน

- ๕.๑.๒ ส่งเสริมการนำเทคโนโลยีการผลิตไฟฟ้าชุมชน “โรงไฟฟ้าชีวมวล” มาใช้ในชุมชนที่มีความพร้อม เพื่อการพึ่งพาตนเองด้านพลังงาน และการสร้างมูลค่าเพิ่มด้านพลังงานในเชิงพาณิชย์
- ๕.๑.๓ ส่งเสริมการนำเทคโนโลยีการผลิตพลังงานจากแสงอาทิตย์ ไปใช้ประโยชน์ในด้านการเกษตร เช่น การใช้พลังงานไฟฟ้าในการสนับสนุนการทำงานของระบบการให้น้ำพืชแบบน้ำหยด เป็นต้น
- ๕.๑.๔ ส่งเสริมให้มีการเรียนการสอนด้านการจัดการพลังงาน และร่วมมือกับสถาบันการศึกษาระดับอุดมศึกษาที่มีศักยภาพในการจัดการเรียนการสอนต่อเนื่องจนถึงปริญญาตรี เพื่อผลิตบุคลากรด้านพลังงานมาสนับสนุนการก้าวสู่การเป็นแหล่งพลังงานทดแทนที่ใหญ่ที่สุดของประเทศไทย

มาตรการที่ ๕.๒ พัฒนาการบริหารจัดการพืชพลังงานอย่างครบวงจร

แนวทาง

- ๕.๒.๑ วางแผนและกำหนดพื้นที่สำหรับการปลูกพืชเศรษฐกิจและพืชพลังงานอย่างชัดเจน
- ๕.๒.๒ สร้างระบบเชื่อมโยงการนำผลผลิตจากพืชพลังงานจากพืชการผลิตด้านเกษตรไปสู่ภาคการผลิตอุตสาหกรรมพลังงานทดแทน
- ๕.๒.๓ ส่งเสริมการรวบรวมเกษตรกรผู้ผลิตพืชพลังงานทดแทนเพื่อให้สามารถวางแผนการพัฒนาการผลิตพืชพลังงานได้อย่างมีประสิทธิภาพและครบวงจร
- ๕.๒.๔ ส่งเสริมและให้ความรู้กับชุมชนเกี่ยวกับการนำผลผลิตจากพืชมาใช้เป็นพลังงานทดแทนเพื่อลดต้นทุนค่าใช้จ่ายในภาคการเกษตร ภาคอุตสาหกรรม และภาคครัวเรือน

มาตรการที่ ๕.๓ ส่งเสริมและสนับสนุนการร่วมลงทุนกับภาคเอกชนในการผลิตพลังงานทดแทน

แนวทาง

- ๕.๓.๑ ส่งเสริมการร่วมลงทุนระหว่างกลุ่มวิสาหกิจชุมชน แหล่งทุน ภาครัฐและภาคเอกชนในการผลิตพลังงานทดแทน เช่น การผลิตไฟฟ้าจากพลังงานแสงอาทิตย์ พลังงานลม พลังงานชีวมวล เป็นต้น
- ๕.๓.๒ สร้างความรู้และความเข้าใจแก่ชุมชนเกี่ยวกับกฎหมายที่เกี่ยวข้องในการดำเนินการผลิตไฟฟ้าของชุมชน เช่น กฎหมายด้านการผลิตไฟฟ้าจากพลังงานแสงอาทิตย์ กฎหมายด้านการผลิตไฟฟ้าจากพลังงานลม กฎหมายด้านการผลิตไฟฟ้าจากพลังงานชีวมวล เป็นต้น

มาตรการที่ ๕.๔ ส่งเสริมการสร้างความตระหนักในการใช้พลังงานอย่างมีคุณค่า

แนวทาง

๕.๔.๑ รมรณรงค์ให้ประชาชนตระหนักถึงความสำคัญและความจำเป็นของพลังงานในการพัฒนาท้องถิ่น และการใช้พลังงานให้เกิดประโยชน์สูงสุด

ย , ท ๓ ศ ๑ ส ๓ ต ๓ ร ๓ ท ๓ ๖
การพัฒนาโครงสร้างพื้นฐานเพื่อรองรับการเป็นศูนย์กลางทางการตลาดและการเชื่อมโยงสู่ประเทศในประชาคมอาเซียน

เป้าประสงค์เชิงยุทธศาสตร์

-มีมูลค่าการค้าสูงในเขตการพัฒนาพิเศษของจังหวัดชัยภูมิ

มาตรการและแนวทาง

มาตรการที่ ๖.๑ ส่งเสริมและพัฒนาโครงสร้างพื้นฐานเพื่อการเป็นศูนย์กลางทางการตลาดและโลจิสติกส์ในภูมิภาค

แนวทาง

๖.๑.๑ กำหนดให้อำเภอจัตุรัสเป็นเขตการพัฒนาพิเศษ

๖.๑.๒ ส่งเสริมการพัฒนาสถานีรถไฟจัตุรัสให้เป็นศูนย์รวบรวมและพักสินค้าโลจิสติกส์จากประเทศไทยและจากประเทศในประชาคมอาเซียน

๖.๑.๓ สนับสนุนการสร้างตลาดศูนย์กลางการแลกเปลี่ยนและกระจายสินค้าระหว่างประเทศไทยกับประเทศในประชาคมอาเซียน

๖.๑.๔ เร่งรัดการสรรหาและพัฒนาบุคลากรด้านโลจิสติกส์ให้มีความสามารถสูงในการเข้ามาบริหารจัดการ

๖. ๑. ๕ จัดระบบบริหารจัดการด้านโลจิสติกส์และการค้าในเขตการพัฒนาพิเศษให้มีประสิทธิภาพสูง

มาตรการที่ ๖.๒ สนับสนุนการพัฒนาความเชื่อมโยงของระบบการขนส่งภายในท้องถิ่นให้เชื่อมต่อกับส่วนกลาง

แนวทาง

๖.๒.๑ สนับสนุนการพัฒนาถนนภายในชุมชนให้เชื่อมโยงการคมนาคมส่วนกลางเพื่อการอำนวยความสะดวกสู่ตลาดกระจายสินค้าส่วนกลาง

ยุทธศาสตร์ที่ ๗ การบริหารจัดการทรัพยากรธรรมชาติและสิ่งแวดล้อมแบบมีส่วนร่วมและยั่งยืน

เป้าประสงค์เชิงยุทธศาสตร์

* มีพื้นที่ป่าไม้เพิ่มขึ้น

* ปริมาณน้ำเพื่อการเกษตรเพิ่มขึ้น

* ปัญหาปริมาณขยะชุมชนลดลง

มาตรการและแนวทาง

มาตรการที่ ๗.๑ การอนุรักษ์ฟื้นฟูทรัพยากรป่าไม้ให้มีจำนวนเพิ่มขึ้น

แนวทาง

๗.๑.๑ กำหนดขอบเขตพื้นที่ป่าอนุรักษ์ที่ชัดเจนเพื่อสนับสนุนการวางแผนในการอนุรักษ์และฟื้นฟู

๗.๑.๒ ส่งเสริมให้ชุมชนในพื้นที่ที่มีส่วนร่วมในการอนุรักษ์ป่าไม้ของชุมชนในรูปแบบของการรวมกลุ่มเป็น“ ยูวชนรุ่นใหม่ที่รักและหวงแหนป่า

๗.๑.๓ สร้างเครือข่ายความร่วมมือในชุมชนในการอนุรักษ์ ฟื้นฟู และการดูแลทรัพยากร ป่า ไม้อย่างมีคุณภาพ ด้วยความสมดุลและยั่งยืน

๗.๑.๔ ส่งเสริมให้มีการใช้ทรัพยากรธรรมชาติและป่าไม้อย่างมีคุณภาพและเกิดประโยชน์สูงสุด

๗.๑.๕ จัดกิจกรรมเพื่อการรณรงค์สร้างจิตสำนึกให้กับชุมชนตระหนักในความสำคัญของป่า ไม้กับผลกระทบจากการทำลายป่าอย่างต่อเนื่อง

๗.๑.๖ สนับสนุนการปลูกป่าในชุมชนอย่างต่อเนื่อง

มาตรการที่ ๗. ๒ ส่งเสริมการมีส่วนร่วมของภาครัฐเอกชนและท้องถิ่นในการจัดให้มีแหล่งน้ำ ขนาดใหญ่และแหล่งน้ำชุมชนเพื่อเพิ่มปริมาณและรองรับการใช้น้ำในภาค การเกษตรอย่างเพียงพอ

แนวทาง

๗.๒.๑ เสริมสร้างความเข้าใจกับประชาชนในพื้นที่จังหวัดชัยภูมิให้เห็นถึงความสำคัญและ ประโยชน์ที่จะเกิดขึ้นจากการสร้างแหล่งน้ำขนาดใหญ่ในพื้นที่

๗.๒.๒ สร้างความร่วมมือกับภาครัฐ เอกชน และภาคประชาชนเพื่อสะท้อนความต้องการที่ เป็นเอกภาพของชาวชัยภูมิในความจำเป็นต้องการพัฒนาแหล่งน้ำขนาดใหญ่ของ จังหวัด

๗.๒.๓ จัดหาและระดมทุนเพื่อใช้เป็นงบประมาณสนับสนุนการก่อสร้างแหล่งน้ำขนาดใหญ่ และแหล่งน้ำของชุมชนทั้งจากรัฐบาล หน่วยงานภาครัฐ ภาคประชาชน และ ภาคเอกชนภายในจังหวัด

๗.๒.๔ ผลักดันโครงการ“ หนึ่งตำบลหนึ่งอ่างเก็บน้ำ” เพื่อให้แต่ละพื้นที่มีแหล่งน้ำสำรองเพื่อ รองรับในช่วงฤดูที่มีปริมาณน้ำมากและไว้ใช้ในช่วงขาดแคลนน้ำ

๗.๒.๕ วางแผนพัฒนาพื้นที่แหล่งน้ำขนาดใหญ่และเส้นทางเข้าถึงให้สวยงามมีจุดเด่นมีจุด แวะพักผ่อนระหว่างทางเพื่อเอื้อต่อการเป็นสถานที่ท่องเที่ยวและพักผ่อนแห่งใหม่ ของจังหวัดชัยภูมิ

มาตรการที่ ๗. ๓ การนำเทคโนโลยีสนับสนุนการบริหารจัดการสิ่งแวดล้อมให้มีคุณภาพและ เพิ่มมูลค่าทางเศรษฐกิจของท้องถิ่น

แนวทาง

๗.๓.๑ ส่งเสริมการนำนวัตกรรมที่ได้จากการพัฒนาเทคโนโลยี“ เต้าเผาขยะชุมชน” มาใช้ ในการกำจัดขยะชุมชน และก่อให้เกิดมูลค่าเพิ่มทางเศรษฐกิจในชุมชน

๗.๓.๒ เร่งรัดการพัฒนาศักยภาพและพัฒนาความรู้ของชุมชนในการจัดการมลพิษและของเสีย

๗.๓.๓ เสริมสร้างความตระหนักและการมีส่วนร่วมรับผิดชอบในการจัดการขยะและมลพิษสิ่งแวดล้อมในชุมชน

๗.๓.๔ สร้างความพร้อมเพื่อรองรับภัยพิบัติจากธรรมชาติโดยเฉพาะเรื่องของภัยแล้งและน้ำท่วม

ยุทธศาสตร์ที่ ๘ การบริหารจัดการบ้านเมืองที่ดีมีประสิทธิภาพ

เป้าประสงค์เชิงยุทธศาสตร์

- * ประชาชนมีความพึงพอใจต่อผลงานการให้บริการขององค์กรปกครองส่วนท้องถิ่น
- * บุคลากรองค์กรปกครองส่วนท้องถิ่นมีขีดความสามารถสูงในการให้บริการ
- * ภาคประชาชนมีส่วนร่วมสูงในการบริหารจัดการองค์กรปกครองส่วนท้องถิ่น

มาตรการและแนวทาง

มาตรการที่ ๘.๑ เพิ่มประสิทธิภาพและพัฒนาระบบคุณภาพของการบริหารจัดการองค์กรปกครองส่วนท้องถิ่นให้ได้ตามเกณฑ์มาตรฐานการบริหารกิจการบ้านเมืองที่ดี

แนวทาง

- ๘.๑.๑ ปรับปรุงและพัฒนาระเบียบ และกฎเกณฑ์ต่าง ๆ ในการบริหารจัดการให้เอื้อต่อระบบการบริหารจัดการขององค์กรปกครองส่วนท้องถิ่นให้มีประสิทธิภาพ โปร่งใส และสามารถตรวจสอบได้
- ๘.๑.๒ ทบทวนและปรับปรุงกระบวนการสนับสนุนการบริหารจัดการให้มีประสิทธิภาพยิ่งขึ้น
- ๘.๑.๓ ปรับปรุงระบบการให้บริการในลักษณะการลดขั้นตอนการทำงาน และการพัฒนาให้มีลักษณะการให้บริการแบบเบ็ดเสร็จ (One Stop Service)
- ๘.๑.๔ พัฒนาระบบการติดตามประเมินผล ตลอดจนการรับฟังความคิดเห็นจากภาคประชาชนเพื่อการปรับปรุงและพัฒนาการดำเนินงานขององค์กร
- ๘.๑.๕ นำเทคโนโลยีที่ทันสมัยมาสนับสนุนการตัดสินใจด้านการบริหารและการให้บริการ
- ๘.๑.๖ พัฒนาระบบชี้วัดการให้บริการ (KPI) ในระดับองค์กรระดับหน่วยงานและระดับบุคคล
- ๘.๑.๗ ส่งเสริมให้มีกระบวนการมีส่วนร่วมระหว่างภาครัฐและภาคประชาชนในการบริหารท้องถิ่น

มาตรการที่ ๘.๒ ส่งเสริมการประชาสัมพันธ์เชิงรุกเพื่อสนับสนุนภารกิจขององค์กรปกครองส่วนท้องถิ่น

แนวทาง

๘.๒.๑ เผยแพร่ข้อมูลข่าวสารจากองค์กรปกครองส่วนท้องถิ่น และสื่อสาธารณะให้กับประชาชนในพื้นที่อย่างถูกต้องและรวดเร็ว

๘.๒.๒ สร้างเครือข่ายความร่วมมือกับสื่อมวลชนทั้งภาครัฐและเอกชนในพื้นที่เพื่อการเผยแพร่ข่าวสารให้กับประชาชน

๘.๒.๓ จัดกิจกรรมเพื่อการประชาสัมพันธ์การดำเนินงานขององค์กรในรูปแบบต่าง ๆ

มาตรการที่ ๘.๓ ส่งเสริมและพัฒนาขีดความสามารถของบุคลากรส่วนท้องถิ่นอย่างต่อเนื่อง แนวทาง

๘.๓.๑ วิเคราะห์โครงสร้างอัตรากำลังบุคลากรโดยเฉพาะสาขาเฉพาะด้านให้สอดคล้องและเอื้อต่อการปฏิบัติงานเพื่อพัฒนาองค์กรปกครองส่วนท้องถิ่นอย่างมีประสิทธิภาพ

๘.๓.๒ สนับสนุนการพัฒนาบุคลากรให้มีศักยภาพและมีความเชี่ยวชาญในงานที่ได้รับผิดชอบมากยิ่งขึ้นโดยพัฒนาความร่วมมือกับสถาบันอุดมศึกษาในพื้นที่และจังหวัดใกล้เคียง

๘.๓.๓ พัฒนาบุคลากรในหน่วยงานให้มีขีดความสามารถด้านภาษารองรับการก้าวสู่ประชาคมอาเซียน

มาตรการที่ ๘.๔ สร้างความตระหนักและจิตสำนึกในการให้บริการแก่บุคลากรองค์กรปกครองส่วนท้องถิ่น

แนวทาง

๘.๔.๑ ส่งเสริมการสร้างทัศนคติที่ดีในการปฏิบัติงานและความภาคภูมิใจต่อองค์กรให้กับบุคลากรในองค์กรปกครองส่วนท้องถิ่น

๘.๔.๒ ส่งเสริมคุณธรรมและจริยธรรมในการปฏิบัติงานให้กับบุคลากรของส่วนท้องถิ่น

๒. ยุทธศาสตร์ขององค์กรปกครองส่วนท้องถิ่น

๒.๑ วิสัยทัศน์

“ เกษตรพอเพียงชุมชนเข้มแข็งสังคมมีสุขบริหารจัดการที่ดี ”

๒.๒ ยุทธศาสตร์

- * ยุทธศาสตร์การพัฒนาโครงสร้างพื้นฐาน
- * ยุทธศาสตร์การพัฒนาการเกษตรและแหล่งน้ำ
- * ยุทธศาสตร์การพัฒนาเศรษฐกิจ
- * ยุทธศาสตร์การพัฒนาการพัฒนาระบบสังคมและยกระดับคุณภาพชีวิต
- * ยุทธศาสตร์การพัฒนาการจัดระเบียบชุมชน / สังคมและการรักษาความสงบเรียบร้อย
- * ยุทธศาสตร์การพัฒนาด้านการเมืองการบริหารและการปกครอง
- * ยุทธศาสตร์การพัฒนาด้านการทรัพยากรธรรมชาติและสิ่งแวดล้อมชุมชน

๒.๓ เป้าประสงค์

๑. การพัฒนาโครงสร้างพื้นฐานระบบสาธารณสุขปศุสัตว์สาธารณสุขการให้ได้มาตรฐานพัฒนาระบบชลประทานแหล่งน้ำเพื่อการเกษตรให้มีประสิทธิภาพและเพียงพอกับความต้องการของประชาชน

๒

ส่งเสริมและพัฒนาศักยภาพของคนครอบครัวและชุมชนให้เข้มแข็งสามารถพึ่งตนเองได้ตามแนวเศรษฐกิจพอเพียง

๓

ส่งเสริมและสนับสนุนการป้องกันความปลอดภัยในชีวิตและทรัพย์สินการป้องกันและบรรเทาสาธารณภัย

๔

ส่งเสริมสนับสนุนการดูแลสุขภาพการป้องกันและควบคุมโรคติดต่อการให้บริการด้านสุขภาพอย่างทั่วถึง

๕. ส่งเสริมการสังคมสงเคราะห์การพัฒนาเด็กสตรีผู้สูงอายุผู้พิการและผู้ด้อยโอกาส

๖

ส่งเสริมและพัฒนาการศึกษาการกีฬาตลอดจนอนุรักษ์อนุรักษ์ศิลปวัฒนธรรมพื้นบ้านและภูมิปัญญาท้องถิ่น

๗

การสร้างระบบบริหารจัดการที่ดีโดยส่งเสริมการมีส่วนร่วมจากทุกภาคส่วนทั้งผู้นำชุมชนประชาชนและกลุ่ม / องค์กรต่าง ๆ ในการร่วมคิดร่วมวางแผนร่วมตัดสินใจร่วมตรวจสอบผ่านเวทีประชาคมหมู่บ้าน / ตำบลเพื่อให้เกิดการบริหารจัดการที่ดีมีความโปร่งใสในการบริหารและสามารถตรวจสอบได้และส่งเสริมวิถีทางการปกครองในระบอบประชาธิปไตย

๘. ส่งเสริมการรักษาความสะอาดและอนุรักษ์สิ่งแวดล้อมชุมชน

๒. ๔ ตัวชี้วัด

๑. ร้อยละที่เพิ่มขึ้นของเส้นทางคมนาคมที่สะดวก

๒. ร้อยละของปริมาณน้ำที่ใช้ทำการเกษตรเฉลี่ยต่อปีเพิ่มขึ้น

๓. ร้อยละของสาธารณสุขปศุสัตว์-สาธารณสุขการครอบคลุมทุกพื้นที่

๔. ร้อยละของประชาชนมีอาชีพเสริมและมีรายได้เพียงพอกับการใช้จ่ายในชีวิตประจำวัน

๕ ร้อยละของประชาชนมีการศึกษาที่เพิ่มขึ้น

๖. ร้อยละของเด็กเยาวชนคนด้อยโอกาสคนชราคนพิการมีความเป็นอยู่ที่ดีขึ้น

๗. ร้อยละของประชาชนมีความปลอดภัยในชีวิตและทรัพย์สินเพิ่มขึ้น

๘. ร้อยละของบุคลากรมีประสิทธิภาพในการทำงานเพิ่มขึ้น

๙. ร้อยละของบุคลากรมีความซื่อสัตย์สุจริตในการทำงานเพิ่มขึ้น

๑๐. ร้อยละของพื้นที่ป่าชุมชนเพิ่มขึ้น

๑๑. ชีตความสามารถในการกำจัดขยะของชุมชนเพิ่มขึ้น

๒. ๕ ค่าเป้าหมาย

๑. ยุทธศาสตร์การพัฒนาโครงสร้างพื้นฐานค่าเป้าหมาย ๓๕ โครงการ
๒. ยุทธศาสตร์การพัฒนาการเกษตร และแหล่งน้ำ ค่าเป้าหมาย ๑๑ โครงการ
๓. ยุทธศาสตร์การพัฒนาเศรษฐกิจค่าเป้าหมาย ๑๒ โครงการ
๔. ยุทธศาสตร์การพัฒนาการพัฒนาสังคม และยกระดับคุณภาพชีวิต ค่าเป้าหมาย ๑๙

โครงการ

๕. ยุทธศาสตร์การพัฒนาการจัดระเบียบชุมชน / สังคมและการรักษาความสงบเรียบร้อย
ค่าเป้าหมาย ๕ โครงการ

๖. ยุทธศาสตร์พัฒนาด้านการเมืองการบริหารและการปกครองค่าเป้าหมาย ๑๒ แห่ง
๗. ยุทธศาสตร์พัฒนาด้านการทรัพยากรธรรมชาติและสิ่งแวดล้อมชุมชนค่าเป้าหมาย ๔

โครงการ

๒. ๖ กลยุทธ์

๑. การพัฒนาการคมนาคมขนส่ง
๒. การพัฒนาผังเมือง
๓. การพัฒนาและสนับสนุนเครื่องมือและเครื่องจักรกลทางการเกษตร
๔. พัฒนาระบบชลประทานและแหล่งน้ำ
๕. การพัฒนาศักยภาพและขีดความสามารถด้านการเกษตร
๖. การพัฒนาสาธารณูปโภคสาธารณูปการและบริการสาธารณะ
๗. ดำเนินการให้ประชาชนมีอาชีพและมีรายได้พอเพียงเพื่อลดปัญหาความยากจน
๘. การพัฒนาด้านการศึกษา
๙. พัฒนาการสาธารณสุข
๑๐. พัฒนาการกีฬาและนันทนาการ
๑๑. การพัฒนาอนุรักษ์สืบสานศิลปประเพณีวัฒนธรรมและภูมิปัญญาท้องถิ่น
๑๒. พัฒนาการบริหารจัดการที่ดีโดยให้ประชาชนมีส่วนร่วมในการตัดสินใจ
๑๓. พัฒนาระบบบริหารจัดการด้านความปลอดภัยในชีวิตและทรัพย์สิน
๑๔. การพัฒนาบุคลากรให้มีศักยภาพและประสิทธิภาพในการทำงาน

๑

๕

พัฒนาปรับปรุงรูปแบบมาตรฐานการทำงานสร้างทัศนคติและค่านิยมในด้านความซื่อสัตย์สุจริตในการทำงาน

๑

๖

การพัฒนาข้อบัญญัติแผนพัฒนาและระบบควบคุมตรวจสอบภายในให้เอื้อต่อการพัฒนาท้องถิ่นในทุกด้าน

๑๗. การพัฒนาประสิทธิภาพการบริหารจัดการขององค์กร

๑๘. ส่งเสริมวิถีทางการปกครองในระบอบประชาธิปไตย

๑๙. การพัฒนาปรับปรุงคุณภาพสิ่งแวดล้อมและควบคุมมลพิษ

พัฒนาชุมชนให้มีส่วนร่วมในการดูแลรักษาและจัดการทรัพยากรธรรมชาติและสิ่งแวดล้อมที่ยั่งยืน

๒.๗ จุดยืนทางยุทธศาสตร์

จากประเด็นความเชื่อมโยงยุทธศาสตร์ที่สำคัญของแผนพัฒนาเศรษฐกิจและสังคมแห่งชาติฉบับที่ ๑๑ ยุทธศาสตร์ชาติและยุทธศาสตร์จังหวัดจะเห็นว่ามีความเชื่อมโยงกันอย่างชัดเจนในการนำมาเป็นแนวทางกำหนดประเด็นยุทธศาสตร์การพัฒนาขององค์กรปกครองส่วนท้องถิ่นซึ่งการกำหนดประเด็นยุทธศาสตร์การพัฒนาที่ชัดเจนจะเป็นการเตรียมการพัฒนาเป็นการนำภูมิคุ้มกันที่มีอยู่พร้อมทั้งเร่งสร้างภูมิคุ้มกันในท้องถิ่นให้เข้มแข็งขึ้นเพื่อเตรียมความพร้อมคน สังคม และระบบเศรษฐกิจของชุมชนให้สามารถปรับตัวรองรับผลกระทบจากการสภาวะการเปลี่ยนแปลงได้อย่างเหมาะสม โดยให้มีความสำคัญกับการพัฒนาคน สังคมเศรษฐกิจภายในชุมชนให้มีคุณภาพใช้ทรัพยากรที่มีอยู่ภายในชุมชนอย่างคุ้มค่าและเกิดประโยชน์สูงสุด รวมทั้งสร้างโอกาสทางเศรษฐกิจด้วยฐานความรู้ เทคโนโลยี นวัตกรรมและความคิดสร้างสรรค์ บนพื้นฐานการผลิตและการบริโภคที่เป็นมิตรต่อสิ่งแวดล้อมซึ่งจะนำไปสู่การพัฒนาเพื่อประโยชน์สุขที่ยั่งยืนของชุมชนตามหลักปรัชญาของเศรษฐกิจพอเพียงองค์การบริหารส่วนตำบลบ้านค่ายจึงได้กำหนดจุดยืนทางยุทธศาสตร์ (Positioning) คือ เป็นตำบลน่าอยู่สาธารณูปโภคขั้นพื้นฐานครอบคลุมทุกพื้นที่มีภูมิคุ้มกันทางสังคมเพื่อให้ชุมชนมีรากฐานที่เข้มแข็ง

๓. การวิเคราะห์เพื่อพัฒนาท้องถิ่น

๓. ๑ การวิเคราะห์กรอบการจัดทำยุทธศาสตร์ขององค์กรปกครองส่วนท้องถิ่น (SWOT)

องค์กรบริหารส่วนตำบลบ้านค่าย ได้จัดให้มีการประชาคมเพื่อรวบรวมความคิดเห็นในการพัฒนาท้องถิ่นในการนี้จึงได้นำข้อมูลต่างๆ ซึ่งผ่านการแสดงความคิดเห็นจากประชาชน การสำรวจ / ออกพื้นที่ ข้อมูลความจำเป็นพื้นฐาน (จปฐ) ข้อมูล ก ช ช ๒ ศ และข้อมูลจัดทำแผนชุมชนของตำบลบ้านค่ายมาวิเคราะห์และสรุปปัญหาความต้องการของประชาชนได้ ดังนี้

ปัญหา	สภาพปัญหา/สาเหตุ
๑.ด้านโครงสร้างพื้นฐาน	๑.ถนนชำรุดเสียหาย เป็นหลุมเป็นบ่อ ทำให้เกิดอุบัติเหตุบ่อยครั้ง ๒.ถนนไม่ได้มาตรฐาน เนื่องจากไม่มีไหล่ทางและแคบ ๓.ขาดงบประมาณในการขยายเขตไฟฟ้า ๔.ไฟฟ้าสาธารณะไม่เพียงพอ
๒.ด้านการเกษตรและแหล่งน้ำ	๑.ไม่มีแหล่งกักเก็บน้ำ เพื่อใช้ทำการเกษตร ๒.น้ำสำหรับอุปโภค-บริโภคไม่เพียงพอ

	<p>๓. ปัญหาพื้นที่การเกษตรจากภัยพิบัติ เช่น ภัยแล้งฯ</p>
<p>๓. ด้านเศรษฐกิจ</p>	<p>๑. ปัญหาความยากจน ค่าครองชีพสูง</p> <p>๒. การใช้สารเคมีในกระบวนการผลิตส่งผลกระทบต่อคุณภาพชีวิตของประชาชน</p> <p>๓. ต้นทุนการผลิตสูง แต่ผลผลิตทางการเกษตรตกต่ำทำให้รายได้ไม่เพียงพอต่อรายจ่าย</p> <p>๔. ขาดการรวมกลุ่มของเกษตรกร</p> <p>๕. ขาดเครื่องมือที่ทันสมัยในการประกอบอาชีพ</p> <p>๖. เส้นทางขนส่งสินค้าชำรุดเสียหายทำให้การขนส่งล่าช้า สิ้นเปลืองค่าใช้จ่าย</p>
<p>๔. ด้านสังคม และคุณภาพชีวิต</p>	<p>๑. ปัญหาเสพติดในพื้นที่</p> <p>๒. ปัญหาครอบครัว สังคมไม่เข้มแข็ง</p> <p>๓. การดูแลผู้พิการ ผู้ด้อยโอกาส และผู้สูงอายุจากรัฐยังไม่ทั่วถึง</p>
<p>๕. ด้านการจัดระเบียบชุมชน/สังคม และการรักษาความสงบเรียบร้อย</p>	<p>๑. ไม่มีการจัดระเบียบของหมู่บ้าน</p> <p>๒. ไม่ปฏิบัติตามข้อตกลง</p>
<p>๖. ด้านการเมืองการบริหารจัดการ</p>	<p>๑. ประชาชนไม่ให้ความสำคัญต่อการมีส่วนร่วมในการพัฒนาท้องถิ่น</p> <p>๒. การประชาสัมพันธ์ของภาครัฐ การให้บริการประชาชนยังไม่ทั่วถึง ขาดการให้บริการเชิงรุก</p>
<p>๗. ด้านทรัพยากรธรรมชาติและสิ่งแวดล้อม</p>	<p>๑. ประชาชนขาดจิตสำนึกในการอนุรักษ์สิ่งแวดล้อม</p> <p>๒. ปัญหาผักตบชวา และวัชพืช</p> <p>๓. สภาพคลองตื้นเขิน</p> <p>๔. ปัญหาเรื่องการบริหารจัดการขยะ</p>

๓. ๒ การประเมินสถานการณ์สภาพแวดล้อมภายนอกที่เกี่ยวข้อง

๑. ปัจจัยภายใน (Internal Factors) พบว่าจุดแข็ง (S) หรือข้อได้เปรียบ และสุดอ่อน (O) หรือข้อเสียเปรียบ สามารถสรุปได้ ดังนี้

๑.๑ จุดแข็ง (Strength: S)

๑) มีพื้นที่เหมาะสมที่จะพัฒนาแหล่งน้ำต้นทุนด้านการเกษตร

๒) มีพื้นที่ที่เหมาะสมในการทำการเกษตร เพราะสามารถปลูกพืชเศรษฐกิจหลายชนิด ได้แก่

ข้าว อ้อย ข้าวโพด มันสำปะหลัง พริก และอื่น ๆ ซึ่งมีอุตสาหกรรมการเกษตรรองรับ

มีความร่วมมือที่ดีของภาครัฐและเอกชนมีความเข้มแข็งพร้อมให้การสนับสนุนในการพัฒนาฝีมือแรงงาน เพื่ออำนวยความสะดวกแก่ผู้ประกอบการ

๔) กระบวนการมีส่วนร่วมระหว่างประชาชนกับหน่วยงานภาครัฐในการจัดเวทีประชาคม การจัดทำแผนพัฒนาท้องถิ่น และข้อบัญญัติต่าง ๆ มีความเข้มแข็งขึ้น

๕) มีชนบทรรมนิยมจารีตประเพณี ศิลปวัฒนธรรม และภูมิปัญญาท้องถิ่นที่วิจิตรสวยงามเป็นรูปลักษณ์เฉพาะของตำบลที่ถือปฏิบัติสืบเนื่องจากอดีตถึงปัจจุบัน

๖) มีองค์กรชุมชนที่เข้มแข็ง เป็นแรงขับเคลื่อนภาคประชาสังคม

๑.๒ จุดอ่อน (Weakness: W)

๑) มีน้ำท่วมหนักจำนวนมากแต่ขาดแหล่งเก็บกัก โดยเฉพาะฝายขนาดใหญ่และระบบชลประทานที่ยังไม่พอกับความต้องการและทั่วถึง

๒) สภาพภูมิประเทศเป็นพื้นที่ที่มีความแห้งแล้ง ปริมาณฝนโดยเฉลี่ยต่อปีมีน้อย

๓) ระบบโครงสร้างพื้นฐาน สาธารณูปโภค สาธารณูปการ ยังไม่ได้มาตรฐานและเพียงพอ

๔

ขาดการบูรณาการในการจัดการน้ำระหว่างหน่วยงานที่เกี่ยวข้องและไม่มีหน่วยงานเจ้าภาพรับผิดชอบเจ้าภาพรับผิดชอบ

๕) ถนนลำเลียงผลผลิตสู่ท้องตลาดยังมีไม่เพียงพอและไม่ได้มาตรฐาน

๖

ระบบชลประทานเพื่อการเกษตรและการบริโภคยังไม่ทั่วถึงทำให้ประสบปัญหาความเสียหายจากการทำการเกษตร เกิดปัญหาในเรื่องรายได้ไม่สม่ำเสมอ ทำให้ต้องทิ้งถิ่นฐานและครอบครัวเพื่อไปหางานทำยังแหล่งอื่น

๗) พื้นที่ลุ่มติดลำน้ำประสบภาวะน้ำท่วมพื้นที่ทำการเกษตร

๘) พื้นที่บางส่วนเป็นดินเค็มและดินทรายมีความสามารถในการอุ้มน้ำต่ำ รวมทั้งขาดความรู้เทคโนโลยีและข้อมูลในการบำรุงรักษาดินทำให้ผลผลิตต่อไร่ต่ำตลอดจนขาดที่ดินทำกินเป็นของตนเอง

๙) สินค้าแปรรูปทางการเกษตรไม่มีตลาดรองรับเพียงพอ และไม่มีคุณภาพที่สามารถแข่งขันได้

๑๐) ขาดการพัฒนาความรู้ด้านเทคโนโลยี การตลาด การบริหารจัดการของผู้ประกอบการหัตถกรรมพื้นบ้าน และสินค้าพื้นเมือง

๑๑) ราคาผลผลิตทางการเกษตรตกต่ำ การลงทุนเพื่อการผลิตสูง เกษตรกรขาดการรวมกลุ่มเพื่อการต่อรองราคาสินค้าเพื่อการเกษตร

๑๒) มลพิษจากสิ่งแวดล้อมด้านเกษตร มีการใช้สารเคมีในปริมาณสูงเพื่อทำการเกษตรทำให้มีสารพิษตกค้างในอาหาร ส่งผลกระทบต่อคุณภาพชีวิตของผู้บริโภค คุณภาพดินและสิ่งแวดล้อม

๑๓) ในด้านสาธารณสุข ภาวะการเจ็บป่วยด้วยโรคต่าง ๆ ของประชาชนมีแนวโน้มเพิ่มขึ้น

๑๔) มีการระบาดของยาเสพติดในพื้นที่

๑๕) คุณภาพการศึกษาของประชาชนไม่ก้าวหน้าเท่าที่ควร รวมทั้งไม่สามารถปรับตัวให้รู้เท่าทันต่อการเปลี่ยนแปลงของโลกและวิทยาการสมัยใหม่

๑๖) ตำบลบ้านค้ายมีลักษณะเป็นตำบลปิดเส้นทางเชื่อมต่อกับตำบลอื่นยังเป็นถนนลูกรังและเป็นถนนสายรอง รวมทั้งยังไม่เป็นที่รู้จักของคนภายนอกตำบล

๑๗) ขาดการบูรณาการด้านสังคมระหว่างหน่วยงานในพื้นที่

๒. ปัจจัยภายนอก (External Factors) พบว่า โอกาส (Opportunities) หรือทิศทางการพัฒนาของกระแสสังคมโลกและนโยบายของชาติว่ามีทิศทางการพัฒนาในทิศทางใดและข้อจำกัด / อุปสรรค (Threats) หรือสภาพแวดล้อมที่เป็นปัญหาของสังคมโลกปัจจุบันสามารถสรุปรายละเอียดได้ดังนี้

๒.๑ โอกาส (Opportunity: O)

๑) รัฐบาลมีนโยบายในการเพิ่มพื้นที่ชลประทาน พัฒนาลุ่มน้ำอย่างบูรณาการ จะส่งผลให้มีโอกาสได้สร้างแหล่งเก็บกักน้ำมากขึ้น

๒) รัฐบาลมีนโยบายให้ไทยเป็นครัวโลก ส่งผลให้มีโครงการและงบประมาณส่งเสริมสนับสนุนการปลูกพืชอาหารที่มีคุณภาพและปริมาณที่เพียงพอต่อการบริโภค ตลาดมีความต้องการผลิตภัณฑ์ด้านการเกษตรสูง

๓) รัฐบาลมีนโยบายเสริมสร้างกระบวนการสร้างอาชีพ สร้างงานให้แก่ประชาชนให้มีรายได้อย่างทั่วถึงเป็นระบบให้เกิดความรู้ ความชำนาญเพื่อให้เข้าถึงแหล่งเงินทุน และเงินร่วมลงทุน รวมทั้งจัดตั้งกองทุนต่าง ๆ เพื่อสนับสนุนการผลิต การแปรรูป

๔))

รัฐบาลมีนโยบายเพิ่มประสิทธิภาพการผลิตพืชโดยการวิจัยสายพันธ์เพื่อให้ได้ผลผลิตสูงต้านทานต่อโรคและแมลง ศักยภาพการผลิตพืชชนิดอื่น ๆ เพื่อใช้พื้นที่ชłodคล้องกันกับการเปลี่ยนแปลงของภูมิอากาศโลกและถ่ายทอดองค์ความรู้ไปสู่เกษตรกรเพื่อให้ใช้พันธุ์ดีใช้เทคโนโลยีที่เหมาะสม ทั้งนี้เพื่อกระตุ้นทุนการผลิต

๕) รัฐบาลมีนโยบายในการอนุรักษ์พื้นที่พืชรพยากรธรรมชาติ ดูแลรักษาคุณภาพสิ่งแวดล้อมและเร่งรัดควบคุมมลพิษ

๖) รัฐบาลมีนโยบายสร้างความเป็นธรรม ลดความเหลื่อมล้ำในการใช้ประโยชน์ที่ดิน โดยการปฏิรูปการจัดการที่ดิน โดยให้มีการกระจายสิทธิ์ที่ดินอย่างเป็นธรรม

๗) นโยบายรัฐบาลกำหนดให้การแก้ไขและป้องกันปัญหายาเสพติดเป็นวาระแห่งชาติ โดยยึดหลักนิติธรรม บังคับใช้กฎหมายโดยเคร่งครัด

๘) รัฐบาลมีนโยบายสนับสนุนการดำเนินงานขององค์กรปกครองส่วนท้องถิ่นให้มีประสิทธิภาพ โปร่งใส ให้บริการสาธารณะตอบสนองความต้องการของประชาชน เพิ่มขีดความสามารถในการบริหารจัดการงบประมาณและบุคลากรท้องถิ่น ให้ท้องถิ่นมีรายได้เหมาะสม มีระบบบริหารงานบุคคลที่มีประสิทธิภาพ เพื่อรองรับภารกิจและให้บริการที่ดีแก่ประชาชนและจะเสนอกฎหมายเกี่ยวกับการสร้างความเข้มแข็งให้กับองค์กรปกครองส่วนท้องถิ่น ตามหลักการที่บัญญัติในรัฐธรรมนูญ

๙

มีกฎหมายปฏิรูปการศึกษาและสาธารณสุขให้ประชาชนได้รับบริการที่ดีรวมทั้งมีการราชการเพื่อให้เกิดการบริหารจัดการที่ดีของหน่วยงานภาครัฐ

๑

๐

กระแสประชาธิปไตยในประเทศไทยให้ความสำคัญกับกระบวนการมีส่วนร่วมของประชาชนการพิทักษ์สิทธิมนุษยชนการคุ้มครองสิทธิเด็กสตรีและผู้ด้อยโอกาสรวมถึงการอนุรักษ์ทรัพยากรธรรมชาติและสิ่งแวดล้อมมาหาขึ้นจึงเป็นโอกาสดีในการปรับตัวให้สอดคล้องกับกระแสหลักดังกล่าว

๑

๑

ท้องถิ่นมีอาชีพทำการเกษตรในพื้นที่ตำบลบ้านค่ายทำให้เกิดความมั่นคงในการสร้างงานและรายได้จากการขายผลผลิตทางการเกษตร

๒. ๒ อุปสรรค (Threat: T)

๑) ภารกิจที่เพิ่มขึ้นจากการได้รับการกระจายอำนาจ ไม่เหมาะสมสอดคล้องกับจำนวนบุคลากรขององค์กรปกครองส่วนท้องถิ่นซึ่งมีอยู่จำนวนน้อยเมื่อเทียบกับปริมาณงานที่ต้องรับผิดชอบ อีกประการหนึ่ง องค์กรปกครองส่วนท้องถิ่นไม่ได้รับการกระจายอำนาจอย่างแท้จริง ทำให้ไม่สามารถดำเนินการได้

๒) ภารกิจเพิ่มมากขึ้นจากการได้รับการถ่ายโอน เมื่อเทียบกับจำนวนงบประมาณที่ได้รับจัดสรร ไม่เพียงพอในการบริหารจัดการให้เกิดความอยู่ดีมีสุขแก่ประชาชน

๓

ราคาน้ำมันเชื้อเพลิงรวมทั้งราคาปัจจัยการผลิตในภาคเกษตรกรรมมีราคาสูงขึ้นส่งผลกระทบต่อต้นทุนการผลิตและคุณภาพการผลิต

๔

สภาพภูมิอากาศของโลกและของประเทศไทยมีแนวโน้มที่จะนำไปสู่ความแห้งแล้งมากขึ้นอันเป็นผลให้เกิดการแข่งขันมากขึ้นจนมีแนวโน้มส่งผลให้ราคาสินค้าเกษตรบางชนิดตกต่ำทำให้ฐานะทางเศรษฐกิจของเกษตรกรลดต่ำลงเมื่อประสบการแข่งขันที่รุนแรง

๕) เสถียรภาพทางเศรษฐกิจของไทยมีการเปลี่ยนแปลง ตามสภาวะเศรษฐกิจโลกมีผลต่อการจ้างงาน การผลิต การลงทุน การบริโภคในท้องถิ่น

๖) ปัจจัยการผลิตในภาคเกษตรมีราคาสูงขึ้น ส่งผลกระทบต่อการผลิตภาคเกษตรและความเป็นอยู่ของประชาชน

๗) ราคาพืชเศรษฐกิจค่อนข้างต่ำทำให้เกิดปัญหาด้านการตลาด

๘) แรงงานที่มีการศึกษาสูง มีทักษะ และความรู้ความสามารถ นิยมไปทำงานต่างจังหวัด

๙

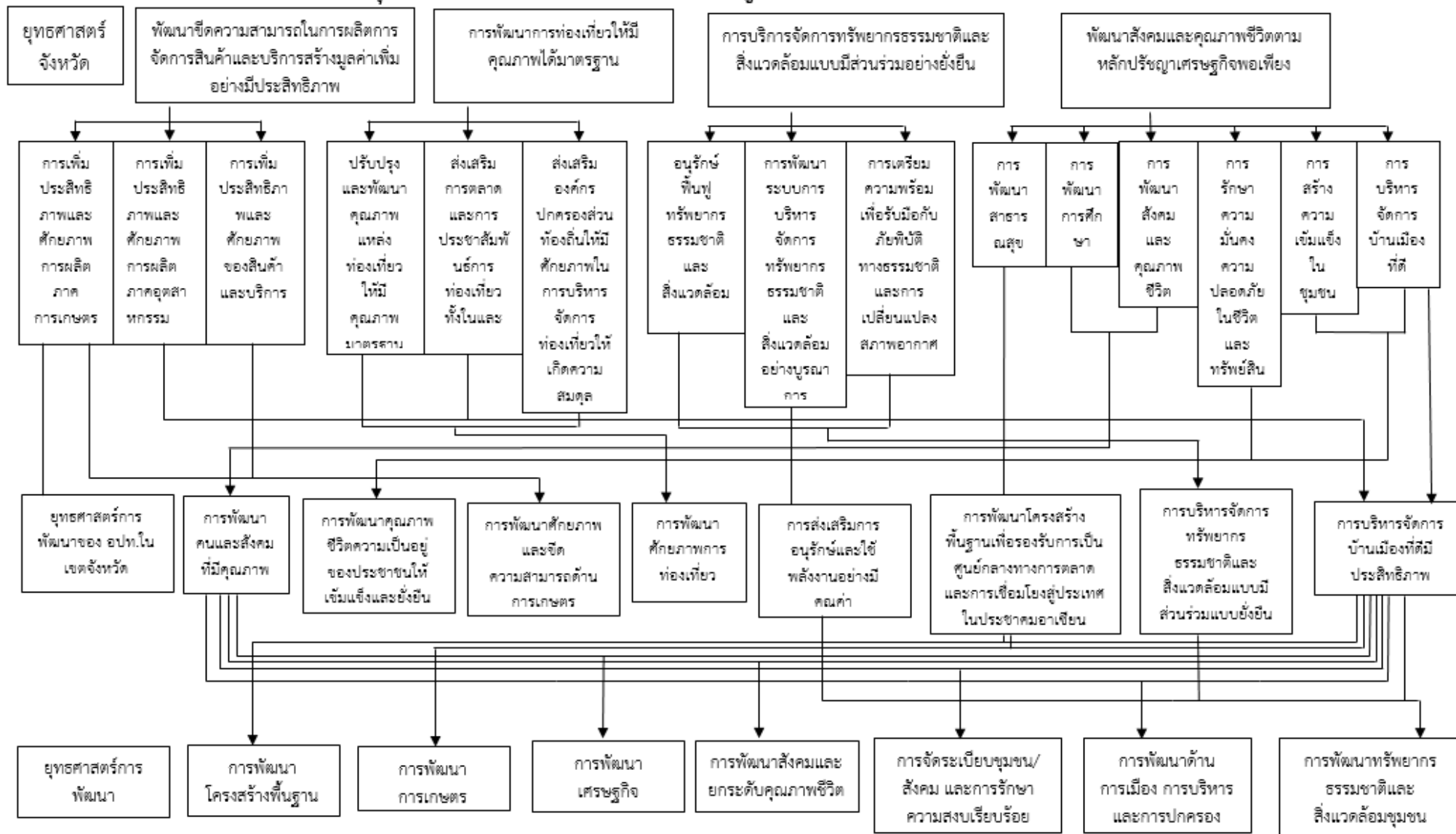
)
แหล่งการจ้างงานที่ต้องใช้แรงงานจำนวนมากและทำให้เกิดความมั่นคงในการมีรายได้ประจำปีจำนวนไม่มาก เช่น การทำการเกษตรในครัวเรือน

๑๐) การขอรับการสนับสนุนจากภาครัฐมีขบวนการหลายขั้นตอนทำให้เกิดความล่าช้า

๓.๓ ความเชื่อมโยงยุทธศาสตร์การพัฒนาจังหวัดกับยุทธศาสตร์การพัฒนาขององค์กรปกครองท้องถิ่น เขตชัยภูมิ

แบบ ยท.๐๑

โครงสร้างความเชื่อมโยงแผนยุทธศาสตร์การพัฒนาของ อบท. จังหวัดชัยภูมิ พ.ศ.๒๕๖๑-๒๕๖๔



๓.๔ แผนผังยุทธศาสตร์

แบบ ยท.๐๒

ยุทธศาสตร์การพัฒนาขององค์กรปกครองส่วนท้องถิ่น Strategy Map

วิสัยทัศน์

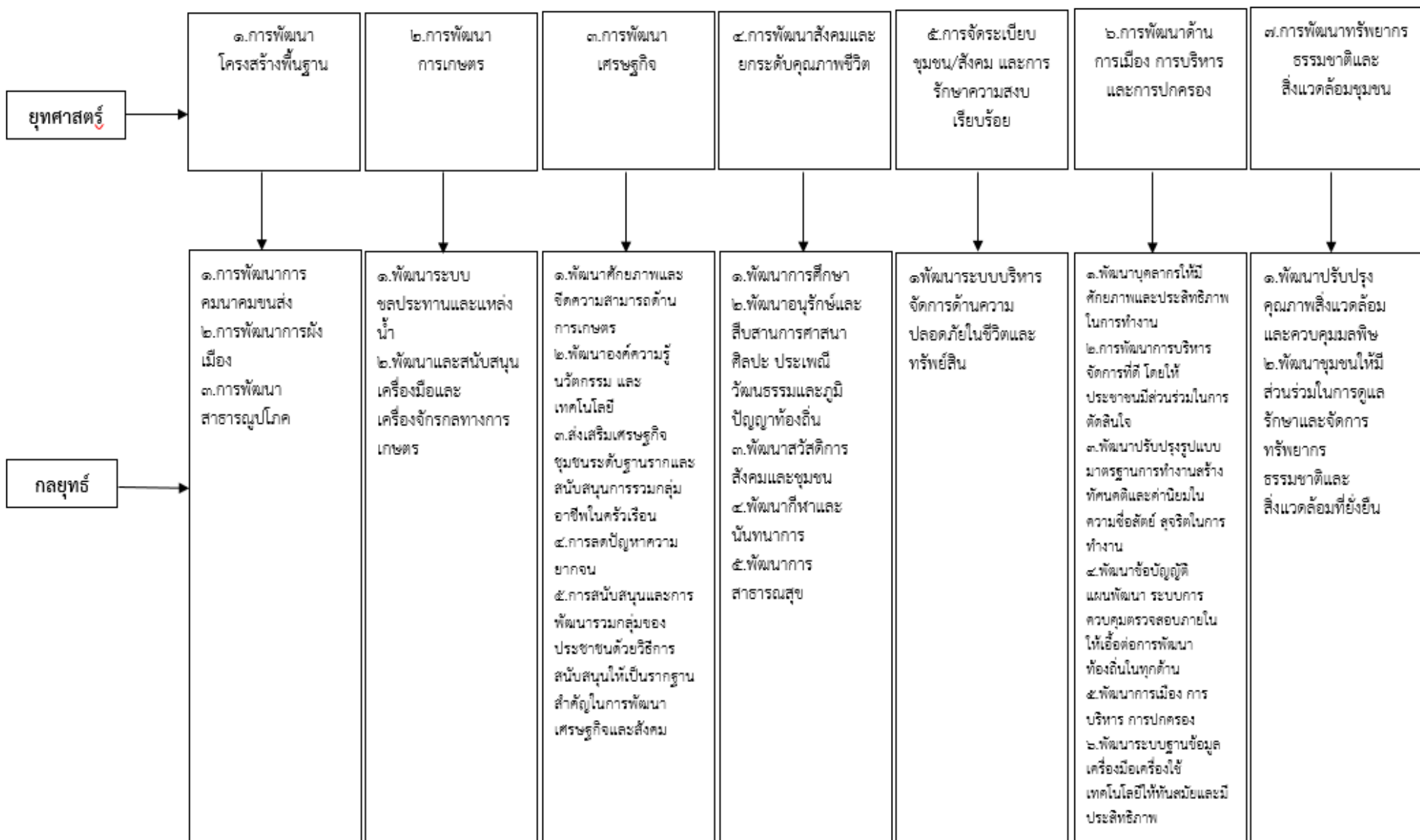
“เกษตรพอเพียง ชุมชนเข้มแข็ง บริหารจัดการที่ดี”

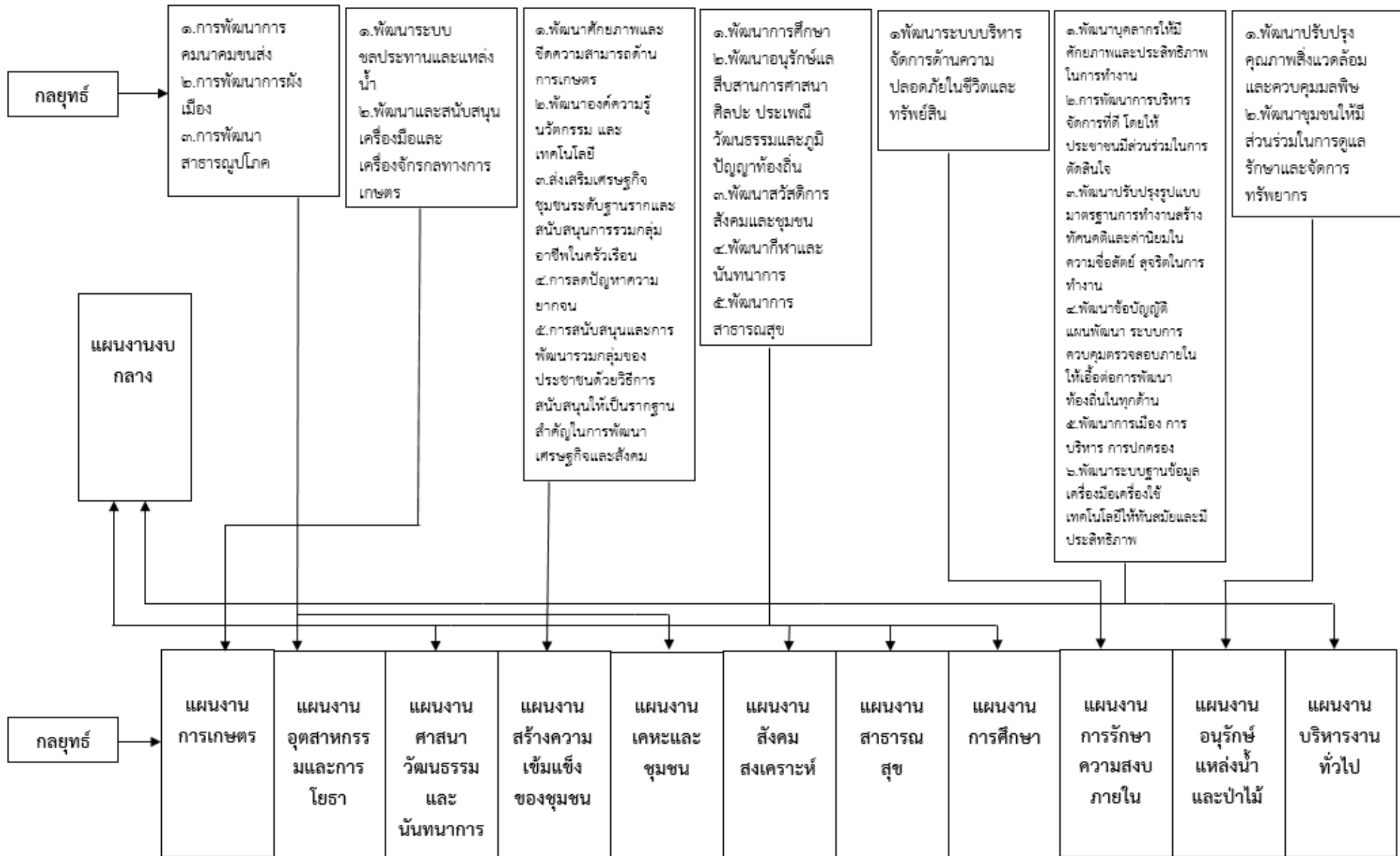
พันธกิจ

๑. ให้มีและบำรุงรักษาทางบกและทางน้ำ
๒. ให้มีน้ำเพื่อการอุปโภค บริโภคและการเกษตร
๓. ให้มีและการบำรุงไฟฟ้าหรือแสงสว่าง
๔. ป้องกันและบรรเทาสาธารณภัย
๕. ป้องกันและระงับโรคติดต่อ
๖. ส่งเสริมการศึกษา ศาสนา วัฒนธรรมประเพณี และการท่องเที่ยว
๗. ส่งเสริมการกีฬาและนันทนาการ
๘. ส่งเสริมสังคมสังเคราะห์การพัฒนาเด็กสตรีผู้สูงอายุ ผู้พิการ และผู้ด้อยโอกาส
๑๐. ส่งเสริมการประกอบอาชีพของราษฎร
๑๑. ส่งเสริมการมีส่วนร่วมในการพัฒนาของคนในท้องถิ่น
๑๒. รักษาความสะอาดและความเป็นระเบียบเรียบร้อยของบ้านเมือง
๑๓. ส่งเสริมการสาธารณสุขของชุมชน
๑๔. ส่งเสริมและสนับสนุนการป้องกันความปลอดภัยในชีวิตและทรัพย์สิน
๑๕. พัฒนาประสิทธิภาพการบริหารจัดการขององค์กร
๑๖. ส่งเสริมวิถีทางการปกครองในระบอบประชาธิปไตย

เป้าประสงค์

๑. การพัฒนาโครงสร้างพื้นฐาน ระบบสาธารณูปโภค สาธารณูปโภค ให้ได้มาตรฐาน
๒. พัฒนาระบบชลประทาน แหล่งน้ำเพื่อการเกษตร ให้มีประสิทธิภาพและเพียงพอกับความต้องการของประชาชน
๓. ส่งเสริมและพัฒนาศักยภาพของคน ครอบครัว และชุมชนให้เข้มแข็ง สามารถพึ่งตนเองได้ ตามแนวเศรษฐกิจพอเพียง
๔. ส่งเสริมและสนับสนุนป้องกันความปลอดภัยในชีวิตและทรัพย์สิน การป้องกันและบรรเทาสาธารณภัย
๕. ส่งเสริมสนับสนุนการดูแลสุขภาพ การป้องกันควบคุมโรคติดต่อ การให้บริการสุขภาพอย่างทั่วถึง
๖. ส่งเสริมการสังคมสงเคราะห์ การพัฒนาเด็ก สตรี ผู้สูงอายุ ผู้พิการ และผู้ด้อยโอกาส
๗. ส่งเสริมและพัฒนาการศึกษา การกีฬา ตลอดจนอนุรักษ์อนุรักษ์วัฒนธรรมพื้นบ้านและภูมิปัญญาท้องถิ่น
๘. การสร้างระบบบริหารจัดการที่ดี โดยส่งเสริมการมีส่วนร่วมจากทุกภาคส่วนทั้งผู้นำชุมชน ประชาชน และกลุ่ม/องค์กรต่างๆ ในการร่วมคิด ร่วมวางแผน ร่วมตัดสินใจ ร่วมตรวจสอบผ่านเวทีประชาคมหมู่บ้าน/ตำบล เพื่อให้เกิดการบริหารและสามารถตรวจสอบได้ และส่งเสริมวิถีทางการปกครองในระบอบประชาธิปไตย





๓.๕ รายละเอียดแผนยุทธศาสตร์

แบบ ยท.๐๓

<p>ความเชื่อมโยง กับยุทธศาสตร์ จังหวัด</p>	<p>ยุทธศาสตร์ อปท.ในเขตจังหวัด</p>	<p>ยุทธศาสตร์ อปท.</p>	<p>เป้าประสงค์</p>
<p>การพัฒนาขีดความสามารถ ในการผลิต การจัดการสินค้าและบริการสร้างมูลค่าเพิ่มอย่างมีประสิทธิภาพ ที่ยั่งยืน</p>	<p>การพัฒนาโครงสร้างพื้นฐานเพื่อรองรับการเป็นศูนย์กลางทางการตลาดและการเชื่อมโยงสู่ประ ชาคมอาเซียน</p>	<p>การพัฒนาโครงสร้างพื้น ฐาน</p>	<p>๑.การพัฒนาโครงสร้างพื้นฐาน แหล่งน้ำ และการจัดการทรัพยากรธรรมชาติและสิ่งแวดล้อมอย างยั่งยืน</p>

๓.๕ รายละเอียดแผนยุทธศาสตร์

ความเชื่อมโยง กับยุทธศาสตร์ จังหวัด	ยุทธศาสตร์ อปท.ในเขตจังหวัด	ยุทธศาสตร์ อปท.	เป้าประสงค์	ตัวชี้วัดผลผลิต/ โครงการ
การพัฒนาขีดความสามารถ ในการผลิต การจัดการสินค้าและบริการสร้างมูลค่าเพิ่มอย่างมีประสิทธิภาพและ ยั่งยืน	การพัฒนาศักยภาพและขีดความสามารถด้านเก ษตร	การพัฒนาการเกษ ตร และแหล่งน้ำ	๑.พัฒนาผลผลิตทางการผลิตทางการเกษตรอินทรีย์แบบยั่งยืน ๒.พัฒนาโครงสร้างพื้นฐาน แหล่งน้ำและการจัดการทรัพยากรธรรมชาติและสิ่งแวดล้อมอย่าง ยั่งยืน	ร้อยละของเกษตรกรมีน้ำใช้ในการทำการเกษ ทั่วถึง

๓.๕ รายละเอียดแผนยุทธศาสตร์

<p>ความเชื่อมโยง กับยุทธศาสตร์ จังหวัด</p>	<p>ยุทธศาสตร์ อปท. ในเขตจังหวัด</p>	<p>ยุทธศาสตร์ อปท.</p>	<p>เป้าประสงค์</p>	
<p>พัฒนาสังคมและคุณภาพชีวิตตามหลักปรัชญาเศรษฐกิจพอเพียง</p>	<p>การพัฒนาคุณภาพชีวิตและความเป็นอยู่ของประชาชนให้เข้มแข็งและยั่งยืน</p>	<p>การพัฒนาด้านเศรษฐกิจ</p>	<p>๑.พัฒนาผลผลิตทางการผลิตทางการเกษตรอินทรีย์แบบยั่งยืน ๒.การพัฒนาและยกระดับคุณภาพชีวิตให้มีความเข้มแข็งตามหลักปรัชญาเศรษฐกิจพอเพียง</p>	<p>๑.ร้อยละของประชาชนที่มี ๒.ร้อยละของประชาชนมี ชีวิตประจำวัน ๓.ร้อยละของประชาชนที่</p>

๓.๕ รายละเอียดแผนยุทธศาสตร์

ความเชื่อมโยง กับยุทธศาสตร์ จังหวัด	ยุทธศาสตร์ อปท. ในเขตจังหวัด	ยุทธศาสตร์ อปท.	เป้าประสงค์	ตัวชี้วัดผลผลิต/ โครงการ	ค่าเป้าหมาย					ความก้าวหน้าของเป้าหมาย	
					๖๑	๖๒	๖๓	๖๔	๖๕		
พัฒนาสังคมและ คุณภาพชีวิต ตามหลักปรัชญา เศรษฐกิจพอเพียง	การพัฒนา คุณภาพชีวิตและ ความเป็นอยู่ของ ประชาชนให้ เข้มแข็งและยั่งยืน	การพัฒนาและ ยกระดับ คุณภาพชีวิต	๑.พัฒนาการศึกษา ๒.พัฒนาอนุรักษ์และสืบสานการศาสนา ศิลปะ ประเพณี วัฒนธรรมและภูมิปัญญาท้องถิ่น ๓.พัฒนาสวัสดิการสังคมและชุมชน ๔.พัฒนากีฬาและนันทนาการ ๕.พัฒนาการสาธารณสุข	๑.ร้อยละของประชาชนมีการศึกษาที่เพิ่มขึ้น ๒.ร้อยละของประชาชนมีการอนุรักษ์ วัฒนธรรม ประเพณีท้องถิ่น ๓.ร้อยละของประชาชนในการหันมาออกกำลังกายเพิ่มขึ้น ๔.ร้อยละของเด็ก เยาวชน คนด้อยโอกาส คนชรา คนพิการ มีความเป็นอยู่ที่ดีขึ้น ๕.ร้อยละของประชาชนมีสุขภาพอนามัยที่ดีขึ้น	๑๙	๑๙	๑๙	๑๙	๑๙	๑๙ โครงการ	๑.พัฒนาด้านการศึ ๒.การพัฒนาอนุรักษ์ ๓.การพัฒนาสวัสดิค ๔.พัฒนากีฬาและน ๕.พัฒนาการสาธาร ๖.พัฒนาระบบบริห ๗.ดำเนินการส่งเสริม

๓.๕ รายละเอียดแผนยุทธศาสตร์

แบบ ยท.๐๓

ความเชื่อมโยง กับยุทธศาสตร์ จังหวัด	ยุทธศาสตร์ อปท. ในเขตจังหวัด	ยุทธศาสตร์ อปท.	เป้าประสงค์	ตัวชี้วัดผลผลิต/ โครงการ	ค่าเป้าหมาย			
					๖๑	๖๒	๖๓	๖๔
พัฒนาสังคมและ คุณภาพชีวิต ตามหลักปรัชญา เศรษฐกิจพอเพียง	การพัฒนาคนและสังคมที่มีคุณภาพ	การจัดระเบียบชุมชน/สังคม และการรักษาความสงบเรียบร้อย	๑.เพื่อให้ชุมชนมีส่วนร่วมในการบริหารตามระบอบประชาธิปไตย ๒.เพื่อสนับสนุนการเลือกตั้งท้องถิ่น ๓.บริหารจัดการด้านความปลอดภัยในชีวิตและทรัพย์สิน	ร้อยละเก้าสิบมีความปลอดภัยในชีวิตและทรัพย์สินเพิ่มมากขึ้น	๕	๕	๕	๕

๓.๕ รายละเอียดแผนยุทธศาสตร์

แบบ ยท.๐๓

ความเชื่อมโยง กับยุทธศาสตร์ จังหวัด	ยุทธศาสตร์ อปท. ในเขตจังหวัด	ยุทธศาสตร์ อปท.	เป้าประสงค์	ตัวชี้วัดผล โครงการ
พัฒนาสังคมแล ะ คุณภาพชีวิต ตามหลักปรัชญา า เศรษฐกิจพอเพี ยง	การบริหารกิจการบ้านเมือง ที่ดี มีประสิทธิภาพ	การพัฒนาด้านการเมื อง การบริหาร และการปกครอง	๑.การพัฒนาเทคโนโลยีสารสนเทศเพื่อการบริหารและบริการให้มีประสิทธิภาพยิ่งขึ้นเพื่อสนับสนุนการบริหารจัดการที่ดี ๒.สร้างระบบบริหารจัดการที่ดีโดยให้ประชาชนมีส่วนร่วมในการตัดสินใจวางแผนพัฒนาการตรวจสอบเพื่อให้เกิดความโปร่งใสในการบริหารและ การปกครอง	๑.ระดับผลการประเมินสมรรถนะ (ค ณียะ)ของบุคลากรองค์กรปกครองส ๒.ระดับผลการประเมินความพึงพ ๓.ระดับการมีส่วนร่วมของภาคประ รณะ (Competency) ของบุคลากรองค์กรปกครองส่วนที่

๓.๕ รายละเอียดแผนยุทธศาสตร์

แบบ ยท.๐๓

<p>ความเชื่อมโยง กับยุทธศาสตร์ จังหวัด</p>	<p>ยุทธศาสตร์ อปท. ในเขตจังหวัด</p>	<p>ยุทธศาสตร์ อปท.</p>	<p>เป้าประสงค์</p>	<p>ตัวชี้วัด โครงสร้าง</p>
<p>บริหารจัดการทรัพยากร ธรรมชาติและสิ่งแวดล้อมแบบมีส่วนร่วมอย่างยั่งยืน</p>	<p>บริหารจัดการทรัพยากร ธรรมชาติและสิ่งแวดล้อมแบบมีส่วนร่วมอย่างยั่งยืน</p>	<p>การพัฒนาบริหารจัดการทรัพยากร ธรรมชาติและสิ่งแวดล้อมชุมชน</p>	<p>๑.บริหารจัดการทรัพยากรธรรมชาติและสิ่งแวดล้อมให้มีความสมบูรณ์และยั่งยืน</p>	<p>๑.ร้อยละของพื้นที่ป่าชุมชน ๒.ร้อยละของปริมาณน้ำที่ใช้ ๓.ขีดความสามารถการกำจัด ๔.ร้อยละของหมู่บ้านมีความ</p>

ส่วนที่ ๔
การนำแผนพัฒนาท้องถิ่น ไปสู่การปฏิบัติ

๑. ยุทธศาสตร์การพัฒนาและแผนงาน

ที่	ยุทธศาสตร์	ด้าน	แผนงาน
๑.	ยุทธศาสตร์การพัฒนาโครงสร้างพื้นฐาน	ด้านบริการชุมชนและสังคม	- แผนงานอุตสาหกรรมและการโยธา - แผนงานการเคหะและชุมชน
๒.	ยุทธศาสตร์การพัฒนาการเกษตร และแหล่งน้ำ	- ด้านบริการชุมชนและสังคม -ด้านเศรษฐกิจ	- แผนงานการเกษตร
๓.	ยุทธศาสตร์การพัฒนาเศรษฐกิจ	- ด้านบริการชุมชนและสังคม -ด้านเศรษฐกิจ	- แผนงานสร้างความเข้มแข็งของชุมชน
๔.	ยุทธศาสตร์พัฒนาสังคมและยกระดับคุณภาพชีวิต	ด้านบริการชุมชนและสังคม	- แผนงานงบกลาง - แผนงานสังคมสงเคราะห์ - แผนงานการศึกษา - แผนงานศาสนาและวัฒนธรรม และนันทนาการ - แผนงานสาธารณสุข
๕.	ยุทธศาสตร์การจัดระเบียบชุมชน/สังคม และการรักษาความสงบเรียบร้อย	- ด้านบริการชุมชนและสังคม -ด้านบริการทั่วไป	- แผนงานรักษาความสงบภายใน
๖.	ยุทธศาสตร์พัฒนาด้านการเมือง การบริหาร และการปกครอง	ด้านบริการทั่วไป	- แผนงานบริหารงานทั่วไป
๗.	ยุทธศาสตร์พัฒนาทรัพยากรธรรมชาติและสิ่งแวดล้อมชุมชน	ด้านบริการชุมชนและสังคม	- แผนงานอนุรักษ์แหล่งน้ำและป่าไม้

บัญชีสรุปโครงการพัฒนา
แผนพัฒนาท้องถิ่น (พ.ศ. 2561 - 2565)

แบบ ผ.๐๗

องค์การบริหารส่วนตำบลบ้านค่าย อำเภอเมืองชัยภูมิ จังหวัดชัยภูมิ

ปี ๒๕๖๑		ปี ๒๕๖๒		ปี ๒๕๖๓		ปี ๒๕๖๔		ปี ๒๕๖๕	
หมวดโครงการ	งบประมาณ(บาท)	จำนวนโครงการ	งบประมาณ(บาท)	จำนวนโครงการ	งบประมาณ(บาท)	จำนวนโครงการ	งบประมาณ(บาท)	จำนวนโครงการ	งบประมาณ(บาท)
26	23,619,900	26	7,045,700	13	16,830,000	13	3,834,700	13	3,834,700
๑5	12,958,400	15	8,320,300	12	3,806,000	12	8,526,000	12	8,526,000
41	36,578,300	41	15,366,200	25	20,636,000	25	12,360,700	25	12,360,700
16	12,863,500	16	12,094,500	๑๕	16,162,000	๑๕	16,162,000	๑๕	16,162,000
๑6	12,863,500	16	12,094,500	๑๕	16,162,000	๑๕	16,162,000	๑๕	16,162,000
12	๘๘0,000	12	๘๘0,000	12	๘๘0,000	12	๘๘0,000	12	๘๘0,000
12	880,000	12	880,000	12	880,000	12	880,000	12	880,000
3	19,744,200	3	19,744,200	3	19,744,200	3	19,744,200	3	19,744,200
2	215,000	2	215,000	3	215,000	3	215,000	3	215,000
3	710,000	3	710,000	3	710,000	3	710,000	3	710,000

5	540,000	5	540,000	5	540,000	5	540,000	5	540,000
4	956,000	4	956,000	5	956,000	5	956,000	5	956,000
17	22,165,200	17	22,165,200	19	22,165,200	19	22,165,200	19	22,165,200

บัญชีสรุปโครงการพัฒนา
แผนพัฒนาท้องถิ่น (พ.ศ. 2561 - 2565)
องค์การบริหารส่วนตำบลบ้านค่าย อำเภอมะนัง จังหวัดชัยภูมิ

แบบ ผ.๐๗

	ปี ๒๕๖๑		ปี ๒๕๖๒		ปี ๒๕๖๓		ปี ๒๕๖๔		ปี ๒๕๖๕		จ
	จำนวนโครงการ	งบประมาณ(บาท)	จำนวนโครงการ	งบประมาณ(บาท)	จำนวนโครงการ	งบประมาณ(บาท)	จำนวนโครงการ	งบประมาณ(บาท)	จำนวนโครงการ	งบประมาณ(บาท)	
น	5	630,000	5	630,000	5	630,000	5	630,000	5	630,000	

	5	630,000	5	630,000	5	630,000	5	630,000	5	630,000
	๑๒	๑๖,๔๗๗,๗๙๐	๑๒	๑๖,๔๗๗,๗๙๐	๑๒	๑๖,๔๗๗,๗๙๐	๑๒	๑๖,๔๗๗,๗๙๐	๑๒	๑๖,๔๗๗,๗๙๐
	๑๒	๑๖,๔๗๗,๗๙๐	๑๒	๑๖,๔๗๗,๗๙๐	๑๒	๑๖,๔๗๗,๗๙๐	๑๒	๑๖,๔๗๗,๗๙๐	๑๒	๑๖,๔๗๗,๗๙๐
	3	๓๕๐,๐๐๐	3	๓๕๐,๐๐๐	๔	๓๕๐,๐๐๐	๔	๓๕๐,๐๐๐	๔	๓๕๐,๐๐๐
	3	๓๕๐,๐๐๐	3	๓๕๐,๐๐๐	๔	๓๕๐,๐๐๐	๔	๓๕๐,๐๐๐	๔	๓๕๐,๐๐๐
	99	๗๔,๙๖๑,๗๙๐	99	๗๔,๙๖๑,๗๙๐	๙๒	๖๘,๒๖๖,๑๙๐	๙๒	๖๘,๒๖๖,๑๙๐	๙๒	๖๘,๒๖๖,๑๙๐

๒.

แบบ ผ.๐๑

**รายละเอียดโครงการพัฒนา
แผนพัฒนาท้องถิ่น (พ.ศ. 2561 - 2565)
สำหรับองค์กรปกครองส่วนท้องถิ่นดำเนินการ
องค์การบริหารส่วนตำบลบ้านค่าย อำเภอเมืองชัยภูมิ จังหวัดชัยภูมิ**

- ก. ยุทธศาสตร์จังหวัดที่ ๑ พัฒนาขีดความสามารถในการผลิต การจัดการสินค้า และการสร้างมูลค่าเพิ่มอย่างมีประสิทธิภาพและยั่งยืน
- ข. ยุทธศาสตร์การพัฒนาของ อปท. ในเขตจังหวัดที่ ๖ การพัฒนาโครงสร้างพื้นฐานเพื่อรองรับการเป็นศูนย์กลางทางการตลาด และการเชื่อมโยงสู่ประเทศในประชาคมอาเซียน
 - ๑. ยุทธศาสตร์การพัฒนาโครงสร้างพื้นฐาน
 - ๑.1 แผนงานอุตสาหกรรมและการโยธา

ที่	โครงการ	วัตถุประสงค์	เป้าหมาย	งบประมาณและที่มา	ตัวชี้วัด
-----	---------	--------------	----------	------------------	-----------

			(ผลผลิตของโครงการ)	2561 (บาท)	2562 (บาท)	2563 (บาท)	2564 (บาท)	2565 (บาท)	(KPI)	ผลที่คาดว่าจะได้รับ	หน่วยงาน รับผิดชอบ
1	ก่อสร้างถนนลาด ยาง/ แอสฟัลติก คอนกรีต หมู่ที่ 2	เพื่อให้ประชาชนมีเส้นทางคมนาคมที่สะดวกปลอดภัย	- หมู่ที่ 2 ก่อสร้างถนนลาดยาง ซอย ๓ ขนาด 4 x ๓๐0 x 0.๐๔ ม. ปริมาณ ๑,๒๐๐ ตร.ม. - หมู่ที่ 2 ก่อสร้างถนนลาดยาง สายกลางหมู่บ้าน กว้าง 4 x ๔00 x 0.๐๔ ม. ปริมาณ ๑,6๐0 ตร.ม. - หมู่ที่ 2 ก่อสร้างถนนลาดยาง	๑๙๘,๐๐๐	-	-	-	-	- ถนนลาดยางยาวสามร้อยเมตร ประชาชนได้รับความสะดวกในการสัญจร และขนส่งสินค้าทางการเกษตรไม่น้อยกว่าร้อยละ แปดสิบ - ถนนลาดยางยาวสามร้อยเมตร ประชาชนได้รับความสะดวกในการสัญจร และขนส่งสินค้าทางการเกษตรไม่น้อยกว่าร้อยละ แปดสิบ -ถนน คสล.ยาวหนึ่งร้อยเม	ประชาชนมีเส้นทางคมนาคมที่สะดวกปลอดภัย	กองช่าง

			ชอย ๑ -ชอย ๙ ขนาดกว้าง 4 x ๗00 x 0.๐5 ม. ปริมาตร ๒,๘๐๐ ตร.ม.						ตร ประชาชนได้รับความ สะดวกในการสัญจร และขนส่งสินค้าทาง การเกษตรไม่น้อยก กว่าร้อยละแปดสิบ		
2	ก่อสร้างถนน ลาดยาง / แอสฟัลติก คอนกรีต หมู่ที่ 3	เพื่อให้ประชา ชนมีเส้นทาง คมนาคมที่สะ ดวกปลอดภัย	- หมู่ที่ 3 ถนนลาดยางวัดถึงแย กทุ่งสว่าง ขนาด 4 x 200 x 0.๐5 ม. ปริมาตร ๘๐๐ ตร.ม. - หมู่ที่ ๓ ถนนลาดยาง กลางบ้าน ๔ X ๑,000 X ๐.๐๕ ม. ปริมาตร ๔,000 ตร.ม.	๒00,000	-	-	-	-	- ถนนลาดยางยาวสอ งร้อย เมตร ประชาชนได้รับความ สะดวกในการสัญจร และ ขนส่งสินค้าทางการ เกษตร ไม่น้อยกว่าร้อยละแป ดสิบ - ถนนลาดยางยาวหนึ งพัน เมตร ประชาชนได้รับความ ม	ประชาชนมีเ เส้นทางคมน าคม ที่สะดวก ปลอดภัย	กองช่าง

										สะดวกในการสัญจร และ ขนส่งสินค้าทางการเกษตร ไม่น้อยกว่าร้อยละแปดสิบ
		- หมู่ที่ ๓ ถนนลาดยางสายข้าง อบต.บ้านค่าย ๔ X ๒๓๐ X ๐.๐๕๓. ปริมาตร ๙๒๐ ตร.ม.	๔๓๐,๐๐๐	-	-	-	-	-	-	ถนนลาดยางยาวสอง ร้อยสามสิบประชา ชนได้รับความ สะดวกในการสัญจร และ ขนส่งสินค้าทางการเกษตร ไม่น้อยกว่าร้อยละแปดสิบ
		- หมู่ที่ ๓ ก่อสร้างถนน คสล.สายบ้าน ส.อบต. ทองก้อนบ้านท่า หว่า กว้าง ๓ ม. หน้า ๐.๑๕ ม.ระยะทาง ๙๕ ม. ปริมาตร ๒๘๕ ตร.ม.	๑๕๐,๐๐๐	-	-					-ถนน คสล.ยาวเก้าสิบห้าเมตร ประชาชนได้รับความสะดวกในการสัญจร และขนส่งสินค้าทางการเกษตรไม่น้อยกว่าร้อยละแปดสิบ
		หมู่ที่ ๓ ก่อสร้างถนน คสล.สายศาลปู่ตา กว้าง ๔	๕๐๐,๐๐๐	-	-					-ถนน คสล.ยาวสองร้อยเมตร

			ม. หน้า 0.๑๕ ม.ระยะทาง ๒๐๐ ม. ปริมาตร ๑๔๒ ตร.ม.						ประชาชนได้รับความสะดวกในการสัญจร และขนส่งสินค้าทางการเกษตรไม่น้อยกว่าร้อยละแปดสิบ		
2	ก่อสร้างถนนลาดยาง / แอสฟัลติกคอนกรีต หมู่ที่ 3 (ต่อ)	เพื่อให้ประชาชนมีเส้นทางคมนาคมที่สะดวกปลอดภัย	หมู่ที่ ๓ ก่อสร้างถนนคสล.สายบ้านนายบุญสร้างบ้านท่าหว้า กว้าง ๔ ม. หน้า ๐.๑๕ ม. ระยะทาง ๑๗๖ ม. ปริมาตร ๗๐๕ ตร.ม.	๓๗๐,๐๐๐	-	-	-	-	-ถนนคสล.ยาวหนึ่งร้อยเจ็ดสิบหกเมตร ประชาชนได้รับความสะดวกในการสัญจร และขนส่งสินค้าทางการเกษตรไม่น้อยกว่าร้อยละแปดสิบ	ประชาชนมีเส้นทางคมนาคมที่สะดวกปลอดภัย	กองช่าง
			หมู่ที่ ๓ ก่อสร้างถนนคสล.สายบ้านนางรอดบ้านท่าหว้า กว้าง ๔ ม. หน้า ๐.๑๕ ม.ระยะทาง ๙๕ ม. ปริมาตร ๓๘๐ ตร.ม.	200,000	-	-	-	-	-ถนนคสล.ยาวเก้าสิบห้าเมตร ประชาชนได้รับความสะดวกในการสัญจร และขนส่งสินค้าทางการเกษตรไม่น้อยกว่าร้อยละแปดสิบ		

			<p>หมู่ที่ ๓ ก่อสร้างถนน คสล.สายบ้านนายไม บ้านท่าหว้า กว้าง ๓ ม. หนา ๐.๑๕ ม.ระยะทาง ๔๕ ม. ปริมาตร ๑๓๕ ตร.ม.</p>	๗๐,๐๐๐	-	-	-	-	-ถนน คสล.ยาวสี่สิบห้าเมตร ประชาชนได้รับความ สะดวกในการสัญจร และขนส่งสินค้าทาง การเกษตรไม่น้อยก กว่าร้อยละแปดสิบ		
			<p>หมู่ที่ ๓ ก่อสร้างถนน คสล.สายบ้านนายณรงค์บ้าน ท่าหว้า กว้าง ๔ ม. หนา ๐.๑๕ ม. ระยะทาง ๒๒๕ ม. ปริมาตร ๙๐๐ ตร.ม.</p>	๕๐๐,๐๐๐	-	-	-	-	-ถนน คสล.ยาวสองร้อยยี่สิบห้า เมตร ประชาชนได้รับความสะดวก ในการสัญจร และขนส่งสินค้าทางการ เกษตรไม่น้อยกว่าร้อยละ แปดสิบ		
			<p>หมู่ที่ ๓ ก่อสร้างถนน คสล.สายบ้านนายสำรวบ้าน ท่าหว้า กว้าง ๔ ม. หนา ๐.๑๕ ม. ระยะทาง 900 ม. ปริมาตร ๔00 ตร.ม.</p>	๒๑๐,๐๐๐	-	-	-	-	-ถนน คสล.ยาวหนึ่งร้อยเมตร ประชาชนได้รับความสะดวก ในการสัญจร และขนส่งสินค้าทางการ เกษตรไม่น้อยกว่าร้อยละ แปดสิบ		
2	ก่อสร้างถนน ลาดยาง /	เพื่อให้ประชา ชนมีเส้นทาง	หมู่ที่ ๓ ก่อสร้างถนน คสล.สายบ้านนางสุภาพ	๑๙๕,๐๐๐	-	-	-	-	-ถนน คสล.ยาวแปดสิบเจ็ด	ประชาชนมีเ เส้นทางคมน	กองช่าง

	แอสฟัลติก คอนกรีต หมู่ที่ 3 (ต่อ)	คมนาคมที่สะ ดวกปลอดภัย	บ้านท่าหว้า กว้าง ๔ ม. หนา ๐.๑๕ ม. ระยะทาง ๘๗ ม. ปริมาตร ๓๔๘ ตร.ม						เมตร ประชาชนได้รับความ สะดวกในการสัญจ ร และขนส่งสินค้าทาง การเกษตรไม่น้อยก กว่าร้อยละแปดสิบ	าคม ที่สะดวก ปลอดภัย	
๓	ก่อสร้างถนน คสล. หมู่ที่ 4	เพื่อให้ประชา ชนมีเส้นทางค มนาคมที่สะด วกปลอดภัย	หมู่ที่ ๔ ก่อสร้างถนน คสล.สายสะพานซี วัดโค้งขันธ์ ขนาด ๓.๕x๓๖๐x๐.๑๕ ปริมาตร ๑,๒๖๐ ตรม. - หมู่ที่ 4 ถนน คสล. บ้านนางไปรย - บ้านนางพูน ขนาด 4x 300x0.15 ม.ปริมาตร ๑,๒๐๐ ตร.ม.	๑00,000	๑00,000	-	-	-	-ถนน คสล.ยาวสามร้อยห กสิบเมตร ประชาชนได้รับความ สะดวกในการสัญจ ร และขนส่งสินค้าทาง การเกษตรไม่น้อยก กว่าร้อยละแปดสิบ	ประชาชนมีเ เส้นทางคมนา คมที่สะดวก ปลอดภัย	กองช่าง
				-	-	600,000	600,000	600,000	-ถนน คสล.ยาวสามร้อยเม ตร ประชาชนได้รับความ สะดวกในการสัญจ ร และขนส่งสินค้าทาง		

			<p>- หมู่ที่ ๔ ถนน คสล. สายนาตอน ขนาด ๓x๑00 x 0.๑๕ ม.ปริมาตร ๓๐0 ตร. ม.</p>	-	-	๑๕๐,๐๐ ๐	๑๕๐,๐๐ ๐	๑๕๐,๐๐๐	<p>การเกษตรไม่น้อยก ว่าร้อยละแปดสิบ -ถนน คสล.ยาวหนึ่งร้อยเม ตร ประชาชนได้รับความ สะดวกในการสัญจ ร และขนส่งสินค้าทาง การเกษตรไม่น้อยก ว่าร้อยละแปดสิบ</p>		
			<p>- หมู่ที่ 4 ถนน คสล. สายโรงสูบ 2 (อบจ.)ขนาด 3 x 100x 0.15 ม.ปริมาตร ๓๐๐ ตร.ม.</p>	-	-	150,000	๑๕๐,๐๐ ๐	๑๕๐,๐๐๐	<p>-ถนน คสล.ยาวหนึ่งร้อยเม ตร ประชาชนได้รับความ สะดวกในการสัญจ ร และขนส่งสินค้าทาง การเกษตรไม่น้อยก ว่าร้อยละแปดสิบ</p>		
๓	ก่อสร้างถนน คสล. หมู่ที่ 4 (ต่อ)	เพื่อให้ประชาชน มีเส้นทางคมนาคม ที่สะดวกปลอดภัย	- หมู่ที่ 4 ถนน คสล. ช.บ้านนางสวิต รัชชีพ ขนาด 3 x 100 x 0.15 ม. ปริมาตร ๓๐๐ ตร.ม.	-	150,000	-	-	-	-ถนน คสล.ยาวหนึ่งร้อยเมตร ประชาชนได้รับความสะดวก ในการสัญจร	ประชาชนมีเส้น ทางคมนาคมที่ สะดวก ปลอดภัย	กองช่าง

			- หมู่ที่ 4 ถนน คสล. ช.บ้านนายต่วน บุตรแสน ขนาด 3 x 50 x 15 ม. ปริมาตร ๑๕๐ ตร.ม.	-	-	75,000	-	75,000	และขนส่งสินค้าทางการเกษตรไม่น้อยกว่าร้อยละแปดสิบ -ถนน คสล.ยาวห้าสิบเมตร ประชาชนได้รับความสะดวกในการสัญจร และขนส่งสินค้าทางการเกษตรไม่น้อยกว่าร้อยละแปดสิบ		
4	ก่อสร้างถนน คสล. หมู่ที่ 5	เพื่อให้ประชาชน มีเส้นทาง คมนาคมที่สะดวก ปลอดภัย	- หมู่ที่ 5 ถนน คสล. ช บ้านนายสนั่น ขนาด 4 x50 x 0.15ม. ปริมาตร ๒๐๐ ตร.ม. - หมู่ที่ 5 ถนน คสล. บ้านนายประสาท ขนาด ๓ x๑๐0 x 0.15ม. ปริมาตร ๓00 ตร.ม. - หมู่ที่ 5 ถนน คสล. สายท่าแก้ง ขนาด 6 x2๐0 x 0.15ม. ปริมาตร 1,200 ตร.ม. - หมู่ที่ 5 ก่อสร้างถนน คสล. ซอยบ้านนายน้อย ขนาด 2.90ม. ยาว 41 ม.หนา 0.15ม. ปริมาตร 118.90 ตร.ม.	150,๐๐๐	-	-	-	-	-ถนน คสล.ยาวห้าสิบเมตร ประชาชนได้รับความสะดวกใ นการสัญจร และขนส่งสินค้าทางการเกษตร ไม่น้อยกว่าร้อยละแปดสิบ -ถนน คสล.ยาวหนึ่งร้อยเมตร ประชาชนได้รับความสะดวกใ นการสัญจร และขนส่งสินค้าทางการเกษตร ไม่น้อยกว่าร้อยละแปดสิบ -ถนน คสล.ยาวสองร้อยเมตร ประชาชนได้รับความสะดวกใ นการสัญจร และขนส่งสินค้าทางการเกษตร ไม่น้อยกว่าร้อยละแปดสิบ -ถนน คสล.ยาวสี่สิบเอ็ดเมตร ประชาชนได้รับความสะดวกใ นการสัญจร และขนส่งสินค้าทางการเกษตร ไม่น้อยกว่าร้อยละแปดสิบ	ประชาชนมีเส้น ทางคมนาคมที่ สะดวก ปลอดภัย	กองช่าง

			- หมู่ที่ 5 ก่อสร้างถนน คสล. รอบบึงแก่งนรา ขนาด 6ม. ยาว 4,335 ม. หน้า 0.15 ม. ปริมาตร 26,010 ตร.ม.	-		12,830,000	-	-	-ถนน คสล.ยาวสี่พันสามร้อยสามสิ บห้าเมตร ประชาชนได้รับความสะดวกใ นการสัญจร และขนส่งสินค้าทางการเกษ ตรไม่น้อยกว่าร้อยละแปดสิบ		
5	ก่อสร้างถนน คสล. หมู่ที่ 7	เพื่อให้ประชา ชนมีเส้นทางค มนาคมที่สะดวก ปลอดภัย	- หมู่ที่ 7 ถนน คสล. บ้านนางหวิต ถึงบ้านนายเรือง ขนาด 4 x 87 x 0.15 ม. ปริมาตร ๓๔๘ ตร.ม. - หมู่ที่ ถนน คสล.ช เรียบฝั่งซี ขนาด ๔ X ๑๐๐ X 0.๑๕ ม. ปริมาตร ๔๐๐ ตร.ม.	-	๒๘,000	-			-ถนน คสล.ยาวแปดสิบเจ็ด เมตร ประชาชนได้รับความ สะดวกในการสัญจ ร และขนส่งสินค้าทาง การเกษตรไม่น้อยก ว่าร้อยละแปดสิบ -ถนน คสล.ยาวหนึ่งร้อยห้า สิบเมตร ประชาชนได้รับความ สะดวกในการสัญจ ร และขนส่งสินค้าทาง การเกษตรไม่น้อยก ว่าร้อยละ แปดสิบ	ประชาชนมีเ เส้นทางคมนา คมที่สะดวก ปลอดภัย	กองช่าง

6	ก่อสร้างถนนลาดยาง / แอสฟัลติก คอนกรีต หมู่ที่ ๔	เพื่อให้ประชาชนมีเส้นทางคมนาคมที่สะดวกปลอดภัย	- หมู่ที่ ๔ ถนนลาดยางกลางบ้าน กว้าง ๔ ม. หน้า 0.๐๔ ม. ระยะทาง ๒๒๐ ม. ปริมาตร ๘๐๐ ตร.ม.	๓๕๐,๐๐๐	-	-	-	-	-	ถนนลาดยางยาวสามร้อยเมตร ประชาชนได้รับความสะดวกในการสัญจร และขนส่งสินค้าทางการเกษตรไม่น้อยกว่าร้อยละ แปดสิบ	ประชาชนมีเส้นทางคมนาคมที่สะดวกปลอดภัย	กองช่าง
			- หมู่ที่ ๔ ถนนลาดยางสายบ้านนายถาวร กว้าง ๔ ม. หน้า ๐.๐๕ ม. ระยะทาง ๒๑๐ ม. ปริมาตร ๘๔๐ ตร.ม.	๓๑๐,๐๐๐	-	-	-	-	ถนนลาดยางยาวสองร้อยสิบเมตร ประชาชนได้รับความสะดวกในการสัญจร และขนส่งสินค้าทางการเกษตรไม่น้อยกว่าร้อยละ แปดสิบ			
			- หมู่ที่ ๔ ถนนลาดยางสายบ้านนางหนูแดงบ้านโค้งขันธ์ กว้าง ๔ ม. หน้า ๐.๐๔ ม. ระยะทาง ๒๕๐ ม. ปริมาตร ๑,๐๐๐ ตร.ม.	๔๗๐,๐๐๐	-	-	-	-	ถนนลาดยางยาวสองร้อยห้าสิบเมตร ประชาชนได้รับความสะดวกในการสัญจร และขนส่งสินค้าทางการ			

									เกษตรไม่น้อยกว่าร้อยละแปดสิบ		
7	ถนนลาดยาง/ แอสฟัลติก คอนกรีต หมู่ที่ ๕	เพื่อให้ประชาชนมีเส้นทางคมนาคมที่สะดวกปลอดภัย	-หมู่ที่ ๕ ซ่อมสร้างผิวทางแอสฟัลติก คอนกรีตสายซอยกลางบ้าน กว้าง ๔ ม.หนา ๐.๐๔ ม. ระยะ ทาง 6,000ม.ปริมาตร ๒๔,๐๐๐ ตร.ม. -หมู่ที่ ๕ ถนนลาดยางสายบ้านนายสนั่นบ้านโค้งน้ำตบ กว้าง ๔ ม. หนา 0.0๔ ม.ระยะทาง ๒๒๐ ม. ปริมาตร ๘๘๐ ตร.ม. -หมู่ที่ ๕ ถนนลาดยางสายท่าแก้ง – สะพานขี้เหล็กบ้านโค้งน้ำตบ กว้าง ๕ ม. หนา ๐.๐๔.	๕๒๘,๐๐๐ ๔๕๕,๐๐๐ ๒,๒๔๐,000	- - -	- - -	- - -	- - -	- ถนนลาดยางยาวหนึ่งพันเมตร ประชาชนได้รับความสะดวกในการสัญจร และขนส่งสินค้าทางการเกษตรไม่น้อยกว่าร้อยละแปดสิบ - ถนนลาดยางยาวสองร้อยยี่สิบเมตร ประชาชนได้รับความสะดวกในการสัญจร และขนส่งสินค้าทางการเกษตรไม่น้อยกว่าร้อยละแปดสิบ - ถนนลาดยางยาวหนึ่งพันเมตร ประชาชนได้รับความสะดวก	ประชาชนมีเส้นทางคมนาคมที่สะดวกปลอดภัย	กองช่าง

			<p>ม. ระยะทาง ๑,000 ม. ปริมาตร ๕,000 ตร.ม.</p> <p>หมู่ที่ ๕ ถนนลาดยางสายบ้านนายประ สิทธิ์บ้านโค่งน้ำตบ กว้าง ๔ ม. หน้า 0.0๔ ม.ระยะทาง ๓๐0 ม. ปริมาตร ๑,๒๐๐ ตร.ม.</p>	๕๕๐,000	-	-	-	-	<p>วกในการสัญจร และขนส่งสินค้าทางการ เกษตรไม่น้อยกว่าร้อยละ แปดสิบ</p> <p>- ถนนลาดยางยาวสามร้อย เมตร ประชาชนได้รับความสะ ดวกในการสัญจร และขนส่งสินค้าทางการ เกษตรไม่น้อยกว่าร้อยละ แปดสิบ</p>		
8	ก่อสร้างถนนลา ดยาง / แอสฟัลติก คอนกรีต หมู่ที่ ๖	เพื่อให้ประชา ชนมีเส้นทางค มนาคมที่สะ ดวกปลอดภัย	- หมู่ที่ ๖ ถนนลาดยางจากห้าแย ก ถึงบ้านนางสายบัว ขนาด ๔ X ๒๕๐ X 0.๐๕ ม. ปริมาตร ๑,๐๐๐ ตร.ม.	๑๖๕,๐๐๐	-	-	-	-	- ถนนลาดยางยาวสอง ร้อยห้าสิบเมตร ประชาชนได้รับความ สะดวกในการสัญจ ร และขนส่งสินค้าทาง การเกษตรไม่น้อยก ว่าร้อยละแปดสิบ	ประชาชนมีเ เส้นทางคมนา คมที่สะดวก ปลอดภัย	กองช่าง
8	ก่อสร้างถนนลาดยา ง / แอสฟัลติก คอนกรีต หมู่ที่ ๖ (ต่อ)	เพื่อให้ประชาชนมี เส้นทางคมนา คมที่สะดวกปลอดภัย	- หมู่ที่ ๖ ถนนลาดยางจากห้าแย ก ถึงบ้านนางสายบัว ขนาด ๔ X ๒๕๐ X 0.๐๕ ม. ปริมาตร ๑,000 ตร.ม.	๕๑๕๐๐๐	-	-	-	-	- ถนนลาดยางยาวสองร้อยห้า สิบเมตรประชาชนได้รับคว ามสะดวกในการสัญจร และขนส่งสินค้าทางการเกษตร	ประชาชนมีเ เส้นทางคมนา คมที่สะดวก ปลอดภัย	กองช่าง

			<p>- หมู่ที่ ๖ ก่อสร้างถนนลาดยาง /แอสฟัลติกคอนกรีต อบต.อนันต์ ขนาด ๔ X ๕๑๕ X 0.0๔ ม. ปริมาตร ๒,๐๖๐ ตร.ม.</p>	๑,๒๒๐,๐๐๐	-	-	-	-	<p>ตรไม่น้อยกว่าร้อยละแปดสิบ</p> <p>-</p> <p>ถนนลาดยางยาวห้าร้อยสิบห้าเมตรประชาชนได้รับความสะดวกในการสัญจรและขนส่งสินค้าทางการเกษตรไม่น้อยกว่าร้อยละแปดสิบ</p>		
			<p>-หมู่ที่ ๕ ถนนลาดยางสายบ้านนายแดง บ้านกุดเวียง กว้าง ๕ ม. หน้า 0.0๔ ม.ระยะทาง ๒๘0 ม. ปริมาตร ๑,๔๐๐ ตร.ม.</p>	๖๕๐,000	-	-	-	-	<p>-</p> <p>ถนนลาดยางยาวสองร้อยแปดสิบเมตรประชาชนได้รับความสะดวกในการสัญจรและขนส่งสินค้าทางการเกษตรไม่น้อยกว่าร้อยละแปดสิบ</p>		
			<p>-หมู่ที่ ๕ ถนนลาดยางสายบ้านนายแดง บ้านกุดเวียง กว้าง ๕ ม. หน้า 0.0๔ ม.ระยะทาง ๒๘0 ม. ปริมาตร ๑,๔๐๐ ตร.ม.</p>	๖๕๐,000	-	-	-	-	<p>-</p> <p>ถนนลาดยางยาวสองร้อยแปดสิบเมตรประชาชนได้รับความสะดวกในการสัญจรและขนส่งสินค้าทางการเกษตรไม่น้อยกว่าร้อยละแปดสิบ</p>		
			<p>-หมู่ที่ ๕ เสริมผิวทางแอสฟัลติกคอนกรีตจากศาลากลางบ้าน-บ้านนายตุม กว้าง 4.50 ม. ยาว ๒35 ม. หน้าเฉลี่ย 0.0๔ ม. ปริมาตร ๑,057.50 ตร.ม.</p>	-	30๐,000	-	-	-	<p>-</p> <p>ถนนลาดยางยาวสองร้อยสามสิบห้าเมตรประชาชนได้รับความสะดวกในการสัญจรและขนส่งสินค้าทางการเกษตร</p>		

									ตรไม่น้อยกว่าร้อยละแปดสิ บ		
9	ก่อสร้างถนนลาดยา ง / แอสฟัลติก คอนกรีต หมู่ที่ ๑๒	เพื่อให้ประชาชนมี เส้นทางคมนาคม ที่สะดวกปลอดภัย	- หมู่ที่ ๑๒ ถนนลาดยางสายบ้านนายฮ วด-บ้านผู้ใหญ่โค่น กว้าง ๔ ม. หน้า ๐.๐๔ ม. ระยะทาง ๓๕๐ ม. ปริมาตร ๑,๕๐๐ ตร.ม.	๖๗๕,๐๐๐	-	-	-	-	- ถนนลาดยางยาวสามร้อยห้า สิบบเมตร ประชาชนได้รับความสะดวก ในการสัญจร และขนส่งสินค้าทางการเกษตร ไม่น้อยกว่าร้อยละแปดสิ บ	ประชาชนมีเส้น ทางคมนาคมที่ส ะดวก ปลอดภัย	กองช่าง
9	ก่อสร้างถนนลา ดยาง / แอสฟัลติก คอนกรีต หมู่ที่ ๑๒ (ต่อ)	เพื่อให้ประชา ชนมีเส้นทางค มนาคมที่สะดวก ปลอดภัย	- หมู่ที่ ๑๒ ถนนลาดยาง เสริม ผิวแอสฟัลติกคอน กรีต ถนน สะพานหลวงพ่อกุณ ช่วงที่ ๑ กว้าง ๕ ม. หน้า 0.04 ม. ระยะทาง ๒๐๐ ม. ปริมาตร 9,000 ตร.ม. ช่วงที่ ๒ กว้าง ๕ ม. หน้า 0.0๔ ม. ระยะทาง ๑๗๕ ม. ปริมาตร ๘๗๕ ตร.ม. -หมู่ที่ ๑๒ ถนนลาดยางสาย	๖๔๕,000	-	-			- ถนนลาดยางยาวสาม ร้อยห้าสิบบเมตร ประชาชนได้รับความ สะดวกในการสัญจร และขนส่งสินค้าทาง การเกษตรไม่น้อยก ว่าร้อยละแปดสิบบ	ประชาชนมีเ เส้นทางคมนา คมที่สะดวก ปลอดภัย	กองช่าง
				๔๔๑,๐๐๐	-	-	-	-	- ถนนลาดยางยาวสาม		

			<p>บ้านนายหรั่งบ้านโค้งน้ำ ตำบล กว้าง ๔ ม. หน้า ๐.๐๔ . ระยะทาง ๓๖๕ ม. ปริมาตร ๑,๔๖๐ ตร.ม.</p> <p>- หมู่ที่ ๑๒ ถนนลาดยางสาย บ้านนายสนองถึงนายห รรั่งบ้านโค้งน้ำตำบล กว้าง ๔ ม. หน้า ๐.๐๔ . ระยะทาง ๑๗๕ ม. ปริมาตร ๗๐๐ ตร.ม.</p>	๓๘๐,๐๐๐	-	-	-	-	<p>มร็อยหกสิบห้าเมตร ประชาชนได้รับความ สะดวกในการสัญจ ร และขนส่งสินค้าทาง การเกษตรไม่น้อยก กว่าร้อยละแปดสิบ</p> <p>- ถนนลาดยางยาวสา มร็อยหกสิบห้าเมตร ประชาชนได้รับความ สะดวกในการสัญจ ร และขนส่งสินค้าทาง การเกษตรไม่น้อยก กว่าร้อยละแปดสิบ</p>		
10	ก่อสร้างถนนลา ดยาง / แอสฟัลติก คอนกรีต/ คสล. หมู่ที่ ๘	เพื่อให้ประชา ชนมีเส้นทางค มนาคมที่สะดวก ปลอดภัย	<p>- หมู่ที่ ๘ ถนนลาดยางกลางบ้าน ขนาด ๔ X ๒๕๐ X 0.0๕ ม. ปริมาตร ๑,000 ตร.ม.</p>	๒๐๐,๐๐๐	-	-	-	-	<p>- ถนนลาดยางยาวสอง ร้อยห้าสิบเมตร ประชาชนได้รับความ สะดวกในการสัญจ ร และขนส่งสินค้าทาง</p>	ประชาชนมีเ ลี่ยนทางคมนา คม ที่สะดวก ปลอดภัย	กองช่าง

									การเกษตรไม่น้อยกว่าร้อยละแปดสิบ		
10	ก่อสร้างถนนลาดยาง / แอสฟัลติก คอนกรีต / คสล. หมู่ที่ ๘ (ต่อ)	เพื่อให้ประชาชนมีเส้นทางคมนาคมที่สะดวกปลอดภัย	-หมู่ที่ 8 ถนนลาดยางซอยสถานีสูบน้ำขนาด ๔ X m๕ X 0.๐๔ ม.ปริมาตร ๑๔๐ ตร.ม. -หมู่ที่ 8 ถนน คสล. สายบ้านนายบุญหลาย ขนาด 3 X 300 X 0.15 ม.ปริมาตร 90๐ ตร.ม.	๗๐,๐๐๐	-	-	-	-	- ถนนลาดยางยาวสามสิบห้าเมตร ประชาชนได้รับความสะดวกในการสัญจร และขนส่งสินค้าทางการเกษตรไม่น้อยกว่าร้อยละแปดสิบ -ถนน คสล.ยาวสามร้อยเมตร ประชาชนได้รับความสะดวกในการสัญจร และขนส่งสินค้าทางการเกษตรไม่น้อยกว่าร้อยละแปดสิบ	ประชาชนมีเส้นทางคมนาคมที่สะดวกปลอดภัย	กองช่าง
11	ก่อสร้างถนน คสล./แอสฟัลติก คอนกรีต หมู่ที่ ๙	เพื่อให้ประชาชนมีเส้นทางคมนาคมที่สะดวกปลอดภัย	-หมู่ที่ ๙ ก่อสร้างถนน คสล.สายบ้านโค้งยาง พัฒนา กว้าง ๔. ม. หนา ๐.๑๕ ม.ระยะทาง ๑๕๐ ม. ปริมาตร 500 ตร.ม. -หมู่ที่ ๙ ก่อสร้างถนน แอสฟัลติกคอนกรีต	๓๒๐,๐๐๐	-	-	-	-	-ถนน คสล.ยาวหนึ่งร้อยห้าสิบเมตร ประชาชนได้รับความสะดวกในการสัญจร และขนส่งสินค้าทางการเกษตรไม่น้อยกว่าร้อยละแปดสิบ -ถนน แอสฟัลติกคอนกรีต	ประชาชนมีเส้นทางคมนาคมที่สะดวกปลอดภัย	กองช่าง

			<p>สายบ้านโค้งยางพัฒนา ๗- บ้านท่าหว้า กว้าง ๔. ม.หนา ๐.04 ม.ระยะทาง 78๐ ม.ปริมาตร 3,120 ตร.ม.</p>						<p>ยาวเจ็ตร้อยแปดสิบเมตร ประชาชนได้รับความสะดวกในการสัญจร และขนส่งสินค้าทางการเกษตรไม่น้อยกว่าร้อยละแปดสิบ</p>		
1 2	<p>ก่อสร้างถนนคอนกรีต หมู่ที่ ๑๑</p>	<p>เพื่อให้ประชาชนมีเส้นทางคมนาคมที่สะดวกปลอดภัย</p>	<p>- หมู่ที่๑๑ ถนน คสล. ซอยบ้านนางนกแก้วขนาด ๓ X ๑๓๕ X๐.๑๕ม. ปริมาตร 50.๗๕ ตร.ม.</p>	3๔,๐00	3๔,๐00	-	-	-	<p>-ถนน คสล. ยาวหนึ่งร้อยสามสิบห้าเมตร ประชาชนได้รับความสะดวกในการสัญจร และขนส่งสินค้าทางการเกษตรไม่น้อยกว่าร้อยละแปดสิบ</p>	<p>ประชาชนมีเส้นทางคมนาคมที่สะดวกปลอดภัย</p>	<p>กองช่าง</p>
1 2	<p>ก่อสร้างถนนคอนกรีต หมู่ที่ ๑๑ (ต่อ)</p>	<p>เพื่อให้ประชาชนมีเส้นทางคมนาคมที่สะดวกปลอดภัย</p>	<p>- หมู่ที่๑๑ ถนน คสล. ซอยหรรษา ขนาด ๔x๖๐ x๐.๑๕ ม. ปริมาตร ๒๔๐ ตร.ม.</p>	๑๓๐,๐๐๐	๑๓๐,๐๐๐	-			<p>-ถนน คสล. ยาวหกสิบเมตร ประชาชนได้รับความสะดวกในการสัญจร และขนส่งสินค้าทางการเกษตรไม่น้อยกว่าร้อยละแปดสิบ</p>	<p>ประชาชนมีเส้นทางคมนาคมที่สะดวกปลอดภัย</p>	<p>กองช่าง</p>

			- หมู่ที่ ๑๑ ถนน คสล.สายบ้านนายสม ศักดิ์ กว้าง ๓ ม. หน้า ๐.๑๕ ม.ระยะทาง ๑๕๐ ม. ปริมาตร ๔๕๐ ตร.ม.	๒๔๐๐๐๐	-	-	-	-	- ถนน คสล. ยาวหนึ่งร้อยห้าสิบเม ตร ประชาชนได้รับความ สะดวกในการสัญจ ร และขนส่งสินค้าทาง การเกษตรไม่น้อยก ว่าร้อยละแปดสิบ
			- หมู่ที่ ๑๑ ถนน คสล.สายบ้านนายบุญหลาย กว้าง ๓ ม. หน้า ๐.๑๕ ม.ระยะทาง ๑๔๐ ม. ปริมาตร	๒๒๐,๐๐๐	-	-	-	-	- ถนน คสล. ยาวหนึ่งร้อยสี่สิบเมตร ประชาชนได้รับความสะ ดวกในการสัญจร และขนส่งสินค้าทาง การเกษตรไม่น้อยกว่าร้อยละ แปดสิบ
			- หมู่ที่ ๑๑ ถนน คสล.สายบ้านนางวรรณ า กว้าง ๓ ม. หน้า ๐.๑๕ม.ระยะทาง ๕๒ม. ปริมาตร ๑๕๕ ตร.ม.	๘๓,๐๐๐	-	-	-	-	- ถนน คสล. ยาวห้าสิบสองเมตร ประชาชนได้รับความ สะดวกในการสัญจ ร และขนส่งสินค้าทาง การเกษตรไม่น้อยก ว่าร้อยละแปดสิบ

			-หมู่ที่ ๑๑ ถนน คสล.สายบ้านนายสงคร าม กว้าง ๓ ม. หน้า ๐.๑๕ ม. ระยะทาง ๑๘๔ม. ปริมาตร ๕๕๒๒ตร.ม.	๒๙๕,๐๐๐	-	-	-	-	-ถนน คสล. ยาวหนึ่งร้อยแปดสิบ สี่เมตร ประชาชนได้รับความ สะดวกในการสัญจร และขนส่งสินค้าทาง การเกษตรไม่น้อยก กว่าร้อยละแปดสิบ		
12	ก่อสร้างถนนคอนกรีต หมู่ที่ ๑๑ (ต่อ)	เพื่อให้ประชาชน มีเส้นทางคมนาคม ที่สะดวกปลอดภัย	-หมู่ที่ ๑๑ ก่อสร้างถนน คสล.สายบ้านนางมวลบ้าน กว้าง ๓ ม. หน้า ๐.๑๕ ม.ระยะทาง ๑๐๐ม. ปริมาตร ๓๐๐ตร.ม. -หมู่ที่ ๑๑ ก่อสร้างถนน คสล.สายซอย รวมญาติบ้านท่าหัว กว้าง ๓ม. หน้า ๐.๑๕ ม.ระยะทาง ๙๔ม. ปริมาตร ๒๘๒ ตร.ม.	๑๖๐,๐๐๐	-	-	-	-	-ถนน คสล. ยาวหนึ่งร้อยเมตร ประชาชนได้รับความสะดวก ในการสัญจร และขนส่งสินค้าทางการ เกษตรไม่น้อยกว่าร้อยละ แปดสิบ -ถนน คสล. ยาวเก้าสิบสี่เมตร ประชาชนได้รับความสะดวก ในการสัญจร และขนส่งสินค้าทางการ เกษตรไม่น้อยกว่าร้อยละ แปดสิบ	ประชาชนมีเส้น ทางคมนาคมที่ สะดวก ปลอดภัย	กองช่าง
13	ก่อสร้างถนนคอนกรีต หมู่ที่ ๑๒	เพื่อให้ประชาชน มีเส้นทางคมนาคม ที่สะดวกปลอดภัย	- หมู่ที่ ๑๒ ก่อสร้างถนน คสล. นายสนาม ขนาด ๔ x๑00 x๐.๑๕ม. ปริมาตร ๔๐๐ตร.ม.	๒๒๔,๐๐๐	๒๒๔,๐๐๐	-	-	-	-ถนน คสล. ยาวหนึ่งร้อยเมตร ประชาชนได้รับความสะดวก ในการสัญจร	ประชาชนมีเส้น ทางคมนาคมที่ สะดวก ปลอดภัย	กองช่าง

			<p>- หมู่ที่ ๑๒ ก่อสร้างถนน คสล. สายเรียบฝั่งซี ขนาด ๔ x ๑๗๕ x ๐.๑๕ ม. ปริมาตร ๗๐๐ ตร.ม.</p> <p>- หมู่ที่ ๑๒ ก่อสร้างถนนจากสะพานหลวงพ่อกุณ-บ้านนางรุ่ง กว้าง ๔ ม. ยาว 4๗๕ ม. หน้า ๐.๑๕ ม. ปริมาตร 1,900 ตร.ม.</p>	-	๓๓๕,๐๐๐	-	-	-	<p>และขนส่งสินค้าทางการเกษตรไม่น้อยกว่าร้อยละแปดสิบ</p> <p>-ถนน คสล. ยาวหนึ่งร้อยเจ็ดสิบห้าเมตร ประชาชนได้รับความสะดวกในการสัญจร และขนส่งสินค้าทางการเกษตรไม่น้อยกว่าร้อยละแปดสิบ</p> <p>-ถนน คสล. ยาวสี่ร้อยเจ็ดสิบห้าเมตร ประชาชนได้รับความสะดวกในการสัญจร และขนส่งสินค้าทางการเกษตรไม่น้อยกว่าร้อยละแปดสิบ</p>		
14	ถนนลูกรัง/คันดิน หมู่ที่ ๒	เพื่อป้องกันน้ำไหลทะลักเข้าท่วมบ้านเรือน/ไร่นา	- หมู่ที่ ๒ ลงลูกรังรอบหนองน้ำระเริงแก กว้าง ๓.๕ ม. หน้า 0.๑๕ ม. ระยะทาง ๑,000 ม. ปริมาตร ๓,๕๐๐ ตร.ม.	-	๔2,๕00	-			-ถนนลูกรัง ยาวหนึ่งพันเมตร ประชาชนได้รับความสะดวกในการสัญจร และขนส่งสินค้าทางการเกษตรไม่น้อยกว่าร้อยละแปดสิบ	ประชาชนมีเส้นทางคมนาคมที่สะดวกปลอดภัย	กองช่าง
14	ถนนลูกรัง/คันดิน หมู่ที่ ๒ (ต่อ)	เพื่อป้องกันน้ำไหลทะลักเข้าท่วมบ้านเรือน/ไร่นา	หมู่ที่ ๒ ลงลูกรังจากหน้าวัด - ลำห้วยคลองไผ่ใต้ กว้าง ๓.๕ ม. หน้า ๐.๑๕ ม.	-	-	๑๕๗.๕๐	๑๕๗.๕๐	๑๕๗.๕๐	-ถนนลูกรัง ยาวสามพันเมตร ประชาชนได้รับความสะดวกในการสัญจร	ประชาชนมีเส้นทางคมนาคมที่สะดวกปลอดภัย	กองช่าง

			<p>ระยะทาง ๓,000ม. ปริมาตร ๑๐,๕๐๐ ตร.ม.</p> <p>- หมู่ที่ ๒ ลงลูกรังจากห้วย คลองไผ่เหนือ- ห้วยคลองอี ตูบ กว้าง ๓.๕ ม. หน้า ๐.๑๕ ม, ระยะทาง ๓,000ม. ปริมาตร ๑๐,๕๐๐ ตร.ม.</p> <p>- หมู่ที่ ๒ ลงลูกรังเรียบริมฝั่งซี สายคลอง กุด กว้าง ๓.๕ ม. หน้า ๐.๑๕ ม. ระยะทาง ๕๐๐ ม. ปริมาตร ๑,๗๕๐ ตร.ม.</p>	-	-	๑๕๗.๕๐ ๐	๑๕๗.๕๐ ๐	๑๕๗.๕๐ ๐	<p>ร และขนส่งสินค้าทาง การเกษตรไม่น้อยก กว่าร้อยละแปดสิบ</p> <p>-ถนนลูกรัง ยาวสามพันเมตร ประชาชนได้รับความ สะดวกในการสัญจ ร</p> <p>และขนส่งสินค้าทาง การเกษตรไม่น้อยก กว่าร้อยละ แปดสิบ</p> <p>-ถนนลูกรัง ยาวห้าร้อยเมตร ประชาชนได้รับความสะ ดวกในการสัญจร และขนส่งสินค้าทางการ เกษตรไม่น้อยกว่าร้อยละ แปดสิบ</p>		
15	ถนนลูกรัง/คันดิน หมู่ที่ ๔	เพื่อให้ประชาชนมีเส้นทางคมนาคมที่สะดวกปลอดภัย	<p>- หมู่ที่ ๔ ซ่อมแซมถนนเพื่อการเกษตร กว้าง 3.๕ ม. หน้า 0.15 ม. ระยะทาง ๕00</p>	๓๑,500	-	-	-	-	<p>-ถนนลูกรัง ยาวห้าร้อยร้อยเมตร ประชาชนได้รับความ สะดวกในการสัญจ ร</p>	ประชาชนมีเส้นทางคมนาคมที่สะดวกปลอดภัย	กองช่าง

			<p>ม.ปริมาตร ๑,๗๕๐ ตร.ม.</p> <p>-หมู่ที่ ๔ ลงลูกรังเสริมถนนบ้านน ายสุชาติ – นานายโลม กว้าง ๓.๕ ม. หน้า ๐.๑๕ ม. ระยะทาง ๗๐0 ม. ปริมาตร ๒,๔๕๐ ตร.ม.</p>	-	๕๒,๕๐๐	-	-	-	<p>และขนส่งสินค้าทาง การเกษตรไม่น้อยก กว่าร้อยละ แปดสิบ</p> <p>-ถนนลูกรัง ยาวเจ็ดร้อยร้อยเมตร ร ประชาชนได้รับความ สะดวกในการสัญจ ร และขนส่งสินค้าทาง การเกษตรไม่น้อยก กว่าร้อยละ แปดสิบ</p>		
15	ถนนลูกรัง/คันดิ น หมู่ที่ ๔ (ต่อ)	เพื่อให้ประชา ชนมีเส้นทางค มนาคมที่สะดวก ปลอดภัย	<p>-หมู่ที่ ๔ ลงลูกรังเสริมถนนซอยบ้ านนายตุ้ตลอดสาย กว้าง ๓.๕ ม. หน้า ๐.๑๕ ม. ระยะทาง ๖0 ม. ปริมาตร ๒๑๐ ตร.ม.</p> <p>-หมู่ที่ ๔ ถนนลูกรังสายนางนางพุ</p>	-	-	๖,๐๐๐	๖,๐๐๐	๖,๐๐๐	<p>-ถนนลูกรัง ยาวหกสิบเมตร ประชาชนได้รับความ สะดวกในการสัญจ ร และขนส่งสินค้าทาง การเกษตรไม่น้อยก กว่าร้อยละ แปดสิบ</p> <p>-ถนนลูกรัง ยาวหกร้อยร้อยเมตร ประชาชนได้รับความสะดวก</p>	ประชาชนมีเ เส้นทางคมนา คมที่สะดวก ปลอดภัย	กองช่าง

			<p>๓ บ้านโค้งขันธ์ กว้าง ๒,๕๐ ม. หน้า ๐.๑๕ ม.ระยะทาง ๖00 ม. ปริมาตร ๑,๕๐๐ ตร.ม.</p> <p>-หมู่ที่ ๔ ลงดินลูกรังบดอัดแน่นสายเรียบคลองส่งน้ำ อบจ. บ้านโค้งขันธ์ กว้างเฉลี่ย 3 ม. ยาว 1,350 ม. หน้าเฉลี่ย ๐.๑๕ ม. ปริมาตร 600 ลบ.ม.</p>	-	157,000	-	-	-	<p>ดวงในการสัญจร และขนส่งสินค้าทางการเกษตรไม่น้อยกว่าร้อยละแปดสิบ</p> <p>-ถนนลูกรัง ยาวหนึ่งพันสามร้อยห้าสิบเมตร ประชาชนได้รับความสะดวกในการสัญจร และขนส่งสินค้าทางการเกษตรไม่น้อยกว่าร้อยละแปดสิบ</p>		
16	ถนนลูกรัง/คันดิน หมู่ที่ ๕	เพื่อให้ประชาชนมีเส้นทางคมนาคมที่สะดวกปลอดภัย	<p>- หมู่ที่ ๕ ซ่อมแซมถนนลูกรังเพื่อการเกษตร กว้าง ๔ ม. หน้า 0.15 ม. ระยะทาง ๗00 ม.ปริมาตร ๒,๘๐๐ ตร.ม.</p> <p>- หมู่ที่ ๕ จากบึงแก่งนรา</p> <p>- สะพานขี้เหล็ก กว้าง ๔ ม. หน้า ๐.๑๕ ม.</p>	๔๒,000	-	-	-	-	<p>-ถนนลูกรัง ยาวเจ็ดร้อยเมตร ประชาชนได้รับความสะดวกในการสัญจร และขนส่งสินค้าทางการเกษตรไม่น้อยกว่าร้อยละแปดสิบ</p> <p>-ถนนลูกรัง ยาวเจ็ดร้อยเมตร ประชาชนได้รับความสะดวกในการสัญจร และขนส่งสินค้าทางการเกษตร</p>	ประชาชนมีเส้นทางคมนาคมที่สะดวกปลอดภัย	กองช่าง

			ระยะทาง ๗๐๐ม.ปริมาตร ๒๘๐๐ตร.ม.						กษตรไม่น้อยกว่าร้อยละ แปดสิบ		
16	ถนนลูกรัง/คันดิน หมู่ที่ ๕ (ต่อ)	เพื่อให้ประชาชน มีเส้นทางคมนาคม ที่สะดวกปลอดภัย	- หมู่ที่ ๕ เส้นทางไปบ้านขี้เหล็ก กว้าง ๔ ม. หน้า ๐.๑๕ ม. ระยะทาง ๑,900 ม.ปริมาตร ๗,๖๐๐ตร.ม.	-	๖๐,000	-	-	-	-ถนนลูกรัง ยาวหนึ่งพันเก้าร้อยเมตร ประชาชนได้รับความสะดวก ในการสัญจร และขนส่งสินค้าทางการเก ษตรไม่น้อยกว่าร้อยละแป ดสิบ	ประชาชนมีเส้น ทางคมนาคมที่ สะดวก ปลอดภัย	กองช่าง
			- หมู่ที่ ๕ ถนนลูกรังรอบฝั่งซี จากเขื่อน นยาง - ทำสังคอน กว้าง ๓ ม. หน้า ๐.๑๕ ม. ระยะทาง ๑,000 ม.ปริมาตร ๓,๐๐๐ตร.ม.	-	๔๕,000	-	-	-	-ถนนลูกรัง ยาวหนึ่งพันเมตร ประชาชนได้รับความสะดวก ในการสัญจร และขนส่งสินค้าทางการเก ษตรไม่น้อยกว่าร้อยละแป ดสิบ		
			- หมู่ที่ ๕ จากนายนายคม- บ้านหมวดแต่ม กว้าง ๓ ม. หน้า 0,๑๕ ม. ระยะทาง 400 ม. ปริมาตร ๑,๒๐๐ ตร.ม.	-	-	๓๖,000	๓๖,000	๓๖,000	-ถนนลูกรัง ยาวสี่ร้อยเมตร ประชาชนได้รับความสะดวก ในการสัญจร และขนส่งสินค้าทางการเก ษตรไม่น้อยกว่าร้อยละแป ดสิบ		
			- หมู่ที่ ๕ ถนนลูกรังเรียบฝั่งซี จากสว นนายพิน-แก้งจิก กว้าง ๓ ม. หน้า 0.๑๕ ม. ระยะทาง	-	๙๐,000	-	-	-	-ถนนลูกรัง ยาวหนึ่งพันเมตร ประชาชนได้รับความสะดวก ในการสัญจร		

			<p>๑,000 ม.ปริมาตร ๓,๐๐๐ ตร.ม.</p> <p>- หมู่ที่ ๕ ลงดินลูกรังสายนางแทนบ้านโค้งน้ำต๊ับ กว้างเฉลี่ย ๒.8๐ ม. ยาว 4๐๐ ม. หนาเฉลี่ย ๐.๑๕ ม. ปริมาตร 224 ลบ.ม.</p> <p>- หมู่ที่ ๕ ลงดินลูกรังสายน้ำโผล่นานายลักษณะ บ้านโค้งน้ำต๊ับ กว้างเฉลี่ย ๒.8๐ ม. ยาว 1,2๐๐ ม. หนาเฉลี่ย ๐.๑๕ ม. ปริมาตร 504 ลบ.ม.</p>	-	33,000	-	-	-	<p>และขนส่งสินค้าทางการเกษตรไม่น้อยกว่าร้อยละแปดสิบ</p> <p>-ถนนลูกรัง ยาวสี่ร้อยเมตร ประชาชนได้รับความสะดวกในการสัญจร</p> <p>และขนส่งสินค้าทางการเกษตรไม่น้อยกว่าร้อยละแปดสิบ</p> <p>-ถนนลูกรัง ยาวห้าร้อยเมตร ประชาชนได้รับความสะดวกในการสัญจร</p> <p>และขนส่งสินค้าทางการเกษตรไม่น้อยกว่าร้อยละแปดสิบ</p>		
16	ถนนลูกรัง/คันดิน หมู่ที่ ๕ (ต่อ)	เพื่อให้ประชาชนมีเส้นทางคมนาคมที่สะดวกปลอดภัย	<p>- หมู่ที่ ๕ ถนนลูกรังสายเลียบบึงแ่มน้ำชีท่าแก้ง กว้าง ๓.0 ม. หนา ๐.๑๕ ม. ระยะทาง ๒,000 ม.ปริมาตร ๖,๐๐๐ ตร.ม.</p> <p>- หมู่ที่ ๕ ลงดินลูกรังสายนานายเ</p>	๑๒๐,๐๐๐	-	-	-	-	<p>-ถนนลูกรัง ยาวสองพันเมตร ประชาชนได้รับความสะดวกในการสัญจร</p> <p>และขนส่งสินค้าทางการเกษตรไม่น้อยกว่าร้อยละแปดสิบ</p> <p>-ถนนลูกรัง ยาวสี่ร้อยเมตร</p>	ประชาชนมีเส้นทางคมนาคมที่สะดวกปลอดภัย	กองช่าง

		<p>รต-น่านายประสิทธิ์ กว้างเฉลี่ย 2.5๐ ม. ยาว 370 ม. หน้าเฉลี่ย ๐.20 ม. ปริมาตร ๑,2๐๐ ลบ.ม.พร้อมปรับเกรดผิ วจราจร</p> <p>- หมู่ที่ ๕ ถนนลูกรังสายน่านายไว - บุษานี กว้าง ๓.0 ม. หน้า ๐.๑๕ ม. ระยะทาง ๗00 ม. ปริมาตร ๒,๑๐๐ ตร.ม.</p> <p>- หมู่ที่ ๕ ถนนลูกรังสายน่านายส นม-แก่งนรา กว้าง ๓.0 ม. หน้า ๐.๑๕ ม. ระยะทาง ๕00 ม. ปริมาตร ๑,๕๐๐ ตร.ม.</p>	๔๕,000	๔๕,000	-	-	-	<p>ประชาชนได้รับความ สะดวกในการสัญจ ร และขนส่งสินค้าทาง การเกษตรไม่น้อยก ว่าร้อยละแปดสิบ</p> <p>-ถนนลูกรัง ยาวเจ็ดร้อยเมตร ประชาชนได้รับความ สะดวกในการสัญจ ร และขนส่งสินค้าทาง การเกษตรไม่น้อยก ว่าร้อยละแปดสิบ</p> <p>-ถนนลูกรัง ยาวห้าร้อยเมตร ประชาชนได้รับความ สะดวกในการสัญจ ร และขนส่งสินค้าทาง การเกษตรไม่น้อยก ว่าร้อยละแปดสิบ</p>
--	--	--	--------	--------	---	---	---	---

			- หมู่ที่ ๕ ถนนลูกรังสายบ้านนาย ประสาท กว้าง ๓.0 ม. หนา ๐.๑๕ ม. ระยะทาง ๖๗ ม. ปริมาตร ๒๐๑ ตร.ม.	-	๑๑,๐๐๐	-	-	-	-ถนนลูกรัง ยาวหกสิบเจ็ดเมตร ประชาชนได้รับความ สะดวกในการสัญจ ร และขนส่งสินค้าทาง การเกษตรไม่น้อยก ว่าร้อยละแปดสิบ				
17	ถนนลูกรัง/คันดิ น หมู่ที่ ๖	เพื่อให้ประชาชน มีเส้นทางคมน าคมที่สะดวก ปลอดภัย เพื่อป้องกันนำ ท่วมบ้านเรือน /ไร่นา	- หมู่ที่ ๖ ถนนคันดินพร้อมลงลูกรัง จากนางนางเมี้ยน- นา นางลี กว้าง ๓ ม. หนา ๐.๑๕ ม. ระยะทาง ๑,500 ม. ปริมาตร ๔,๕๐๐ ตร.ม. - หมู่ที่ 6 ซ่อมแซมถนนลูกรัง ซ. บ้านนางหลง ถึงบ้านนายมนต์ กว้าง ๓ ม. หนา ๐.๑๕ ม. ระยะทาง ๕๐๐	-	๗/๒๐๐๐			๒๒,๕๐๐	๒๒,๕๐๐	๒๒,๕๐๐	-ถนนลูกรัง ยาวหนึ่งพันห้าร้อยเ เมตร ประชาชนได้รับความ สะดวกในการสัญจ ร และขนส่งสินค้าทาง การเกษตรไม่น้อยก ว่าร้อยละ แปดสิบ -ถนนลูกรัง ยาวห้าร้อยเมตร ประชาชนได้รับความ สะดวกในการสัญจ ร และขนส่งสินค้าทาง	ประชาชนมีเ เส้นทางคมน าคมที่สะดวก ปลอดภัย	กองช่าง

		<p>ม.ปริมาตร ๑,๕๐๐ ตร.ม. - หมู่ที่ 6 เสริมถนนลูกรัง จาก โรงสูบ-ถนน รพช. กว้าง ๓ ม. หน้า ๐.๑๕ ม. ระยะทาง ๑,๕๐๐ ม.ปริมาตร ๔,๕๐๐ ตร.ม.</p>	-	-	๖๗,๕๐๐	๖๗,๕๐๐	๖๗,๕๐๐	<p>การเกษตรไม่น้อยก กว่าร้อยละ แปดสิบ -ถนนลูกรัง ยาวหนึ่งพันห้าร้อยเ เมตร ประชาชนได้รับความ สะดวกในการสัญจ ร และขนส่งสินค้าทาง การเกษตรไม่น้อยก กว่าร้อยละ แปดสิบ</p>	
		<p>- หมู่ที่ 6 ปรับปรุงถนนเพื่อการเก ษตร ระยะทาง กว้าง ๓ ม. หน้า ๐.๑๕ ม. ระยะทาง ๘๐๐ ม.ปริมาตร ๒๔๐๐ ตร.ม.</p>	๑๒๐,๐๐๐	-	-	-	-	<p>-ถนนลูกรัง ยาวแปดร้อยเมตร ประชาชนได้รับความ สะดวกในการสัญจ ร และขนส่งสินค้าทาง การเกษตรไม่น้อยก กว่าร้อยละ แปดสิบ</p>	
		<p>- หมู่ที่ 6 ถนนคันดินสายเลียบบ ฝั่งแม่น้ำชี บ้านกุดเวียง กว้าง ๓.๕๐ ม. สูงเฉลี่ย</p>	๔๓๐,๐๐๐	-	-	-	-	<p>-ถนนลูกรัง ยาวหนึ่งพันห้าร้อยเ เมตร ประชาชนได้รับความ</p>	

			๑.๒๐ ม. ระยะทาง ๑,๙๐๐ ม.ปริมาตร ๖,๖๕๐ ตร.ม.						มสะดวกในการสัญจร และขนส่งสินค้าทาง การเกษตรไม่น้อยกว่าร้อยละ แปดสิบ		
17	ถนนลูกรัง/คันดิน หมู่ที่ ๖ (ต่อ)	เพื่อให้ประชาชน มีเส้นทางคมนาคม ที่สะดวกปลอดภัย เพื่อป้องกันน้ำ ท่วมบ้านเรือน และสวน ไร่นา	- หมู่ที่ ๖ ลงดินลูกรังถนนสายเรียบ ฝั่งแม่น้ำชีจากสวนนางพ นรอง- บ้านนางทม บ้านกุดเวียง กว้างเฉลี่ย ๓ ม. ยาว 2,000ม.หนาเฉลี่ย ๐.20 ม. ปริมาตร 1,200ลบ.ม. - หมู่ที่ 6 ถนนลูกรังจากบ้านนาง เลื่อน แน่นสันเทียะ- นายนาย ด้วง ผ่องศรี กว้าง ๓ ม. หนา ๐.๑๕ ม. ระยะทาง ๙๐๐ ม. ปริมาตร๑,๘๐๐ ตร.ม. - หมู่ที่ 6 ถนนคันดินกั้นลำน้ำชีทุ	-	198,000	-	-	-	-ถนนลูกรัง ยาวสองพันเมตร ประชาชนได้รับความ สะดวกในการสัญจร และขนส่งสินค้าทาง การเกษตรไม่น้อยกว่าร้อยละ แปดสิบ -ถนนลูกรัง ยาวเก้าร้อยเมตร ประชาชนได้รับความ สะดวกในการสัญจร และขนส่งสินค้าทาง การเกษตรไม่น้อยกว่าร้อยละ แปดสิบ -ถนนลูกรัง ยาวหนึ่งพันเมตร	ประชาชนมี เส้นทางคมนาคมที่สะดวก ปลอดภัย	กองช่าง

			กจุดในหมู่บ้านกว้าง ๓ ม. หน้า ๐.๑๕ ม. ระยะทาง ๑,๐๐๐ ม.ปริมาตร ๓,๐๐๐ ตร.ม.						ประชาชนได้รับความ สะดวกในการสัญจร และขนส่งสินค้าทาง การเกษตรไม่น้อยก กว่าร้อยละ แปดสิบ		
18	ถนนลูกรัง/คันดิ น หมู่ที่ ๗	เพื่อให้ประชา ชนมีเส้นทางค มนามที่สะดวก ปลอดภัย	- หมู่ที่ ๗ ถนนลูกรังจากโรงสูบน้ำ -หนองผักแรด กว้าง ๓ ม. หน้า ๐.๑๕ ม. ระยะทาง ๑,๑00 ม.ปริมาตร ๓,๓๐๐ ตร.ม. - หมู่ที่ ๗ ลงดินลูกรังถนนสายนา นางจอย บ้านแก้งจิก กว้างเฉลี่ย ๓.0๐ ม. ยาว 1,200ม. หน้าเฉลี่ย ๐.20ม. ปริมาตร 72๐ ลบ.ม.	-	๔๙,๕๐๐	-	-	-	-ถนนลูกรัง ยาวหนึ่งพันห้าร้อยเ เมตร ประชาชนได้รับความ สะดวกในการสัญจร และขนส่งสินค้าทาง การเกษตรไม่น้อยก กว่าร้อยละแปดสิบ	ประชาชนมีเ เส้นทางคมนา มที่สะดวก ปลอดภัย	กองช่าง
				-	110,000	-	-	-	-ถนนลูกรัง ยาวหนึ่งพันสองร้อย เมตร ประชาชนได้รับความ สะดวกในการสัญจร และขนส่งสินค้าทาง		

										การเกษตรไม่น้อยกว่าร้อยละแปดสิบ	
19	ถนนลูกรัง/คันดิน หมู่ที่ ๘	เพื่อให้ประชาชนมีเส้นทางคมนาคมที่สะดวกปลอดภัย	- หมู่ที่ ๘ ถนนลูกรังรอบคลองไผ่เหนือทั้ง ๒ ฝั่ง กว้าง ๓ ม. หน้า ๐.๑๕ ไร่ ระยะทาง ๒,๒๐๐ ม. ปริมาตร ๖,๖๐๐ ตร.ม. - หมู่ที่ ๘ ถนนคันดินรอบฝั้งชีระยะทาง กว้าง ๓ ม. หน้า ๐.๔๐ ไร่ ระยะทาง ๔,๑๐๐ ม. ปริมาตร ๑๒,๓๐๐ ตร.ม. - หมู่ที่ ๘ ถนนลูกรังคันดินเรียบฝั้งชี กว้าง ๓ ม. หน้า	9๙,000	9๙,000	-	-	-	-ถนนลูกรัง ยาวสองพันสองร้อยเมตร ประชาชนได้รับความสะดวกในการสัญจร และขนส่งสินค้าทางการเกษตรไม่น้อยกว่าร้อยละแปดสิบ -ถนนลูกรัง ยาวสี่พันหนึ่งร้อยเมตร ประชาชนได้รับความสะดวกในการสัญจร และขนส่งสินค้าทางการเกษตรไม่น้อยกว่าร้อยละแปดสิบ -ถนนลูกรัง ยาวสองพันห้าร้อยเมตร	ประชาชนมีเส้นทางคมนาคมที่สะดวกปลอดภัย	กองช่าง

		<p>๐.๑๕ ม. ระยะทาง ๒,๕๐๐ ม.ปริมาตร ๗,๕๐๐ ตร.ม.</p> <p>- หมู่ที่ ๘ ปรับปรุงซ่อมแซมถนน เพื่อการเกษตร กว้าง ๓ ม. หน้า 0.๑๕ ม. ระยะทาง ๕00 ม. ปริมาตร ๑,๕๐๐ ตร.ม.</p> <p>- หมู่ที่ ๘ ถนนลูกรังสายนาหายวิ ไล กว้าง ๓ ม. หน้า 0.๑๕ ม. ระยะทาง ๒,๕00 ม.ปริมาตร ๗,๕๐๐ ตร.ม.</p>	<p>๒๒,๕๐๐</p> <p>๒๓,๐๐๐</p>	-	-	-	-	<p>ประชาชนได้รับความ สะดวกในการสัญจ ร และขนส่งสินค้าทาง การเกษตรไม่น้อยก กว่าร้อยละแปดสิบ</p> <p>-ถนนลูกรัง ยาวห้าร้อยเมตร ประชาชนได้รับความ สะดวกในการสัญจ ร และขนส่งสินค้าทาง การเกษตรไม่น้อยก กว่าร้อยละแปดสิบ</p> <p>-ถนนลูกรัง ยาวสองพันห้าร้อยเ เมตร ประชาชนได้รับความ สะดวกในการสัญจ ร และขนส่งสินค้าทาง การเกษตรไม่น้อยก กว่าร้อยละแปดสิบ</p>
--	--	---	-----------------------------	---	---	---	---	---

19	ถนนลูกรัง/คันดิน หมู่ที่ ๘ (ต่อ)	เพื่อให้ประชาชนมีเส้นทางคมนาคมที่สะดวกปลอดภัย	<p>- หมู่ที่ ๘ ถนนลูกรังสายบ้านนางสมหมาย กว้าง ๓.๕๐ ม. หน้า ๐.๑๕ ม. ระยะทาง ๕๕๐ ม. ปริมาตร ๑,๙๒๕ ตร.ม.</p> <p>- หมู่ที่ ๘ ถนนคันดินสายเลียบบึงแม่น้ำชี กว้าง ๓.๕๐ ม. สูงเฉลี่ย 0.๘0 ม.ระยะทาง ๒,00๐ ม. ปริมาตร ๗,๐๐๐.ม.</p>	๔๗,๐๐๐	-	-	-	-	<p>-ถนนลูกรัง ยาวห้าร้อยห้าสิบลเมตร ประชาชนได้รับความสะดวกในการสัญจร และขนส่งสินค้าทางการเกษตรไม่น้อยกว่าร้อยละแปดสิบ</p> <p>-ถนนลูกรัง ยาวสองพันเมตร ประชาชนได้รับความสะดวกในการสัญจร และขนส่งสินค้าทางการเกษตรไม่น้อยกว่าร้อยละแปดสิบ</p>	ประชาชนมีเส้นทางคมนาคมที่สะดวกปลอดภัย	กองช่าง
20	ถนนลูกรัง/คันดิน หมู่ที่ ๙	เพื่อให้ประชาชนมีเส้นทางคมนาคมที่สะดวกปลอดภัย	- หมู่ที่ 11 ถนนลูกรังเรียบฝั่งซีจากสหกรณ์ – บ้านท่าหว้า ม.๑๑ ระยะทาง กว้าง 3 ม. หน้า 0.15 ม.	๖๗,๕๐๐	๖๗,๕๐๐	๖๗,๕๐๐	๖๗,๕๐๐	๖๗,๕๐๐	-ถนนลูกรัง ยาวหนึ่งพันห้าร้อยเมตร ประชาชนได้รับความสะดวกในการสัญจร	ประชาชนมีเส้นทางคมนาคมที่สะดวกปลอดภัย	กองช่าง

			ระยะทาง ๑,๕00 ม.ปริมาตร ๔,๕๐๐๐ ตร.ม.						และขนส่งสินค้าทาง การเกษตรไม่น้อยก กว่าร้อยละแปดสิบ		
21	ถนนลูกรัง/คันดิ น หมู่ที่ ๑๑	เพื่อให้ประชา ชนมีเส้นทางค มราคที่สะดวก ปลอดภัย	-หมู่ที่ 3 ถนนลูกรังภายในหมู่บ้าน จำนวน ๖ สาย กว้าง 3 ม. หน้า 0.15 ม. ระยะทาง ๒,๐00 ม.ปริมาตร ๖,๐๐๐ ตร.ม.	-	๙๐,๐00	-	๙๐,๐00	๙๐,๐00	-ถนนลูกรัง ยาวสองพันเมตร ประชาชนได้รับความสะ ดวกในการสัญจร และขนส่งสินค้าทางการเ เกษตรไม่น้อยกว่าร้อยละแป ดสิบ	ประชาชนมีเ เส้นทางคมนา คมที่สะดวก ปลอดภัย	กองช่าง
2๒	ถนนลูกรัง/คันดิ น หมู่ที่ ๑๒	เพื่อให้ประชา ชนมีเส้นทางค มราคที่สะดวก ปลอดภัย	- หมู่ที่ ๑๒ ลงดินลูกรังบดอัดแน่น ถนนสายเรียบคลองส่ง น้ำอบจ. บ้านโค้งน้ำต๊ บกว้างเฉลี่ย ๔ ม.ยาว ๑,35๐ หน้าเฉลี่ย 0.๑๕ ม. ม. ปริมาตร ๖๐๐ ลบ.ม.	-	157,000	-	-	-	-ถนนลูกรัง ยาวหนึ่งพันสามร้อยห้า สิบเมตร ประชาชนได้รับความสะ ดวกในการสัญจร และขนส่งสินค้าทางการเ เกษตรไม่น้อยกว่าร้อยละ แปดสิบแปดสิบ	ประชาชนมีเ เส้นทางคมนา คมที่สะดวก ปลอดภัย	กองช่าง
2๒	ถนนลูกรัง/คันดิ น หมู่ที่ ๑๒ (ต่อ)	เพื่อให้ประชา ชนมีเส้นทางค มราคที่สะดวก ปลอดภัย	- หมู่ที่ ๑๒ ยกระดับถนนหน้า รร.โค้งน้ำต๊บ-ศาลาพรพิษ กว้าง ๔ ม หน้า 0.50 ม. ระยะทาง ๘๕๐ ม. ปริมาตร ๓,๔๐๐ ตร.ม.	๒๐๐,๐๐๐	๒๐๐,๐๐๐	๒๐๐,๐๐๐	๒๐๐,๐๐๐	๒๐๐,๐๐๐	-ถนนลูกรัง ยาวหนึ่งพัน เจ็ดร้อยเมตร ประชาชนได้รับควา	ประชาชนมีเ เส้นทางคมนา คมที่สะดวก ปลอดภัย	กองช่าง

			<p>- หมู่ที่ ๑๒ ถนนลูกรังสายนา ส. อบต.สนอง กว้าง ๓.0 ม. หนา ๐.๑๕ ม.ระยะทาง ๑,๔๐๐ ม. ปริมาตร ๔,๒๐๐ ตร.ม</p>	๘๕๐๐๐	-	-	-	-	<p>มสะดวกในการสัญจร และขนส่งสินค้าทาง การเกษตรไม่น้อยก กว่าร้อยละแปดสิบ -ถนนลูกรัง ยาวหนึ่งพันสี่ร้อยเม ตร ประชาชนได้รับความ มสะดวกในการสัญจ ร และขนส่งสินค้าทาง การเกษตรไม่น้อยก กว่าร้อยละแปดสิบแป ดสิบ</p>		
23	ก่อสร้าง/ซ่อมแ ชมถนนลูกรัง/คั นดินริมฝั่งซี	เพื่อให้ประชา ชนมีเส้นทางค มนามที่สะดวก ปลอดภัย	<p>- หมู่ที่ ๑๑ ถนนลูกรัง/คันดิน รอบฝั งซี ระยะทาง กว้าง ๓ ม. หนา ๐.๑๕ ม. ระยะทาง ๕,000 ม.ปริมาตร ๑๕,๐๐๐ ตร.ม.</p>	๑๕0,000	๑๕0,000	๑๕0,000	๑๕0,000	๑๕0,000	<p>-ถนนลูกรัง ยาวห้าพันเมตร ประชาชนได้รับความ มสะดวกในการสัญจ ร และขนส่งสินค้าทาง การเกษตรไม่น้อยก กว่าร้อยละแปดสิบ</p>	ประชาชนมีเ เส้นทางคมน าคม ที่สะดวก ปลอดภัย	กองช่าง

2 4	ก่อสร้าง/ซ่อมแ ชม ถนน คสล. ถนนลูกรัง/คันดิ น ภายในตำบล	เพื่อให้ประชา ชนมีเส้นทางค มนามที่สะดวก ปลอดภัย	- หมู่ที่ ๒ ก่อสร้างถนน คสล. ซอย ๑0-๑๑ ขนาด ๔ x ๒๔๕ x 0.๑๕ ม. ปริมาตร ๙๘๐ ตร.ม. - หมู่ที่ ๒ ก่อสร้างถนน คสล. ในหมู่บ้าน ขนาด ๔ x ๒๔๓ x 0.๑๕ ม. ปริมาตร ๙๗๒ ตร.ม.	๗๐๐,๐๐๐	๗๐๐,๐๐๐	๗๐๐,๐๐	๗๐๐,๐๐	๗๐๐,๐๐๐	-ถนน คสล. ยาวสองร้อยสี่สิบห้าเมตร ประชาชนได้รับความสะ ดวกในการสัญจร และขนส่งสินค้าทางการเ เกษตรไม่น้อยกว่าร้อยละ แปดสิบ -ถนน คสล. ยาวสองร้อยสี่สิบสามเม ตร ประชาชนได้รับความสะ ดวกในการสัญจร และขนส่งสินค้าทางการเ เกษตรไม่น้อยกว่าร้อยละ แปดสิบ	ประชาชนมีเ เส้นทางคมน าคม ที่สะดวก ปลอดภัย	กองช่าง
2 4	ก่อสร้าง/ซ่อมแ ชม ถนน คสล. ถนนลูกรัง/คันดิ น ภายในตำบล (ต่อ)	เพื่อให้ประชา ชนมีเส้นทางค มนามที่สะดวก ปลอดภัย	- หมู่ที่ ๓ ถนนลูกรังสายนานาชาติ อง กว้าง ๓.๕๐ ม. หน้า 0.๑๕ ม.ระยะทาง ๑,๐00 ม. ปริมาตร ๓,๕๐๐ ตร.ม. - หมู่ที่ ๓ ถนนลูกรังสายนานาชาติ	๖๙,๐๐๐	-	-	-	-	-ถนนลูกรัง ยาวหนึ่งพันเมตร ประชาชนได้รับความ สะดวกในการสัญจร และขนส่งสินค้าทาง การเกษตรไม่น้อยก กว่าร้อยละแปดสิบ -ถนนลูกรัง ยาวแปดร้อยเมตร	ประชาชนมีเ เส้นทางคมน าคม ที่สะดวก ปลอดภัย	กองช่าง

		กร กว้าง ๓.๕๐ ม. หนา 0.๑๕ ม.ระยะทาง ๘00 ม. ปริมาตร ๒,๘๐๐ ตร.ม.						ประชาชนได้รับความ สะดวกในการสัญจ ร และขนส่งสินค้าทาง การเกษตรไม่น้อยก ว่าร้อยละแปดสิบ
		- หมู่ที่ ๓ ถนนคันดินสายเสียบฝั่ง แม่น้ำชี กว้าง ๓.๕๐ ม. สูงเฉลี่ย ๐.๓๐ ม.ระยะทาง ๑,๐๐๐ม. ปริมาตร ๓,๕๐๐ ตร.ม.	๗๔,๐๐๐	-	-	-	-	-ถนนลูกรัง ยาวหนึ่งพันเมตร ประชาชนได้รับความ สะดวกในการสัญจ ร และขนส่งสินค้าทาง การเกษตรไม่น้อยก ว่าร้อยละแปดสิบ
		- หมู่ที่ ๓ ถนนลูกรังนายนายเจียบ กว้าง ๓ ม. หนา 0.๑5 ม. ระยะทาง ๒๐๐ ม. ปริมาตร ๖๐๐ ตรม.	๙,๐๐๐	๙,๐๐๐	๙,๐๐๐	๙,๐๐๐	๙,๐๐๐	-ถนนลูกรัง ยาวสองร้อยเมตร ประชาชนได้รับความ สะดวกในการสัญจ ร และขนส่งสินค้าทาง การเกษตรไม่น้อยก ว่าร้อยละแปดสิบ

			- หมู่ที่ ๓ ถนนลูกรังนาแม่ทิม - นางนงแห่ กว้าง ๓ ม. หนา 0.๑5 ม. ระยะทาง ๑๐๐ ม. ปริมาตร ๓๐๐ ตรม.	๔,๕๐๐	๔,๕๐๐	๔,๕๐๐	๔,๕๐๐	๔,๕๐๐	-ถนนลูกรัง ยาวหนึ่งร้อยเมตร ประชาชนได้รับความ สะดวกในการสัญจร และขนส่งสินค้าทาง การเกษตรไม่น้อยก กว่าร้อยละแปดสิบ		
24	ก่อสร้าง/ซ่อมแซม ถนน คสล. ถนนลูกรัง/คันดิน ภายในตำบล (ต่อ)	เพื่อให้ประชาชน มีเส้นทางคมนาคม ที่สะดวกปลอดภัย	- หมู่ที่ ๓ ก่อสร้างถนน คสล. บ้านนางแก้ว ขนาด ๔ x ๑๒๗ x 0.๑๕ ม. ปริมาตร ๕๐๘ ตร.ม. - หมู่ที่ ๔ ก่อสร้างถนน คสล. ถนนสายเรียบฝั่งแม่น้ำชีจาก บ้านนางทอง- สะพานผู้ใหญ่โค่น ,.12 กว้าง ๓ ม. ยาว 45๐ ม.หนา ๐.๑๕ม. ปริมาตร 1,35๐ ตร.ม. - หมู่ที่ 6 ก่อสร้างถนน คสล. ถนนสายบ้านนางอ้อย- บ้านนายกลิ่ง กว้าง 4 ม. ยาว 322 ม.หนา ๐.๑๕ม. ปริมาตร 1,288 ตร.ม.	-	๓๖๐,๐๐๐	-	-	-	-ถนน คสล. ยาวหนึ่งร้อยยี่สิบเจ็ดเมตร ประชาชนได้รับความสะดวก ในการสัญจร และขนส่งสินค้าทางการเกษตร ไม่น้อยกว่าร้อยละแปดสิ บ -ถนน คสล. ยาวแปดร้อยแปดสิบเมตรปร ประชาชนได้รับความสะดวกใน การสัญจรและ ขนส่งสินค้าทางการเกษตรไ ไม่น้อยกว่าร้อยละแปดสิบ	ประชาชนมีเส้น ทางคมนาคม ที่สะดวก ปลอดภัย	กองช่าง

			<p>- หมู่ที่ ๖ ก่อสร้างถนน คสล. ขนาด 4x ๕๖๖ x 0.๑๕ ม. ปริมาตร ๒,๘๓๐ ตร.ม.</p> <p>- หมู่ที่ ๘ ก่อสร้างถนน คสล. ข บ้านนางทองด้วง กว้าง ๔ ม. หน้า 0.๑๕ ม. ระยะทาง ๑๒๓ ม. ปริมาตร ๔๙๒ ตร.ม.</p> <p>- หมู่ที่ ๙ ก่อสร้างถนน คสล. สายหน้าบ้านนางเซอเม กว้าง ๓ ม. หน้า 0.๑๕ ม. ระยะทาง ๒๐๐ ป, ปริมาตร ๘๐๐ ตร.ม.</p>	๑,๘๘๑,๐๐๐	-	-	-	-	<p>และขนส่งสินค้าทางการเกษตรไม่น้อยกว่าร้อยละแปดสิบ</p> <p>-ถนน คสล. ยาวห้าร้อยหกสิบหกเมตร ประชาชนได้รับความสะดวกในการสัญจร</p> <p>และขนส่งสินค้าทางการเกษตรไม่น้อยกว่าร้อยละแปดสิบ</p> <p>-ถนน คสล. ยาวหนึ่งร้อยสี่สิบสามเมตร ประชาชนได้รับความสะดวกในการสัญจร</p> <p>และขนส่งสินค้าทางการเกษตรไม่น้อยกว่าร้อยละแปดสิบ</p> <p>-ถนน คสล. ยาวสองร้อยเมตร ประชาชนได้รับความสะดวกในการสัญจร</p> <p>และขนส่งสินค้าทางการเกษตรไม่น้อยกว่าร้อยละแปดสิบ</p>		
2 4	ก่อสร้าง/ซ่อมแซม ถนน คสล. ถนนลูกรัง/คันดิน ภายในตำบล (ต่อ)	เพื่อให้ประชาชนมีเส้นทางคมนาคมที่สะดวกปลอดภัย	-ถนนลูกรัง/คันดิน ภายในตำบล กว้าง ๓ ม. หน้า 0.๑๕ ม. ระยะทาง ๒,000 ม. ปริมาตร 5,000 ตร.ม.	๙๐,๐๐๐	-	-	-	-	<p>-ถนนลูกรัง ยาวสองพันเมตร ประชาชนได้รับความสะดวกในการสัญจร</p> <p>และขนส่งสินค้าทาง</p>	ประชาชนมีเส้นทางคมนาคมที่สะดวกปลอดภัย	กองช่าง

									การเกษตรไม่น้อยกว่าร้อยละแปดสิบ		
2	ซ่อมแซมปรับปร	เพื่อให้ประชา	หมู่ 3	72,000	72,000	72,000	72,000	72,000	-ถนนลาดยางยาวแปดร้อยเมตร ประชาได้รับความสะดวกในการสัญจร และขนส่งสินค้าทางการเกษตรไม่น้อยกว่าร้อยละแปดสิบ	ประชาชนมีเส้นทางคมนาคมที่สะดวกปลอดภัย	กองช่าง
5	รูงถนนลาดยางภายในตำบล	ชนมีเส้นทางคมนาคมที่สะดวกปลอดภัย	ถนนลาดยางเลียบบคลองส่งน้ำจากบ้านนายพระวงศ์-หมู่ 11กว้าง 4 ม. หน้า 0.05 ม. ระยะทาง 800 ม.ปริมาตร ๓,๒๐๐.ม. - หมู่ที่ 5 ถนนคสล.สายบ้านนางแหล่บ้านกุดเวียง กว้าง ๔ ม. หน้า ๐.๑๕ ม.ระยะทาง 50 ม. ปริมาตร ๒๔๐ ตร.ม. - หมู่ที่ ๖ ถนนลาดยางบ้านนางชะเอม ขำหมื่นไวย์ กว้าง ๓ ม. หน้า 0.0๔ ม. ระยะทาง ๑00 ม.ปริมาตร ๓00 ตร.ม.	๑๒๕,๕00	-	-	-	-	-ถนน คสล. ยาวห้าสิบบเมตร ประชาชนได้รับความสะดวกในการสัญจร และขนส่งสินค้าทางการเกษตรไม่น้อยกว่าร้อยละแปดสิบ		
				๒๗,๕00	๒๗,๕00	๒๗,๕00	๒๗,๕00	๒๗,๕00	-ถนนลาดยางยาวหนึ่งร้อยเมตร ประชาชนได้รับความสะดวกในการสัญจร และขนส่งสินค้าทาง		

			- หมู่ที่ ๑๑ ถนนลาดยางสายบ้านน างส้มเข้า กว้าง ๔ ม. หนา 0.04 ม. ระยะทาง ๕00 ม.ปริมาตร ๒,000ตร.ม .	๙๔๐,000	-	-	-	-	การเกษตรไม่น้อยก กว่าร้อยละแปดสิบ -ถนนลาดยาง ยาวห้าร้อยเมตร ประชาชนได้รับความ สะดวกในการสัญจ ร และขนส่งสินค้าทาง การเกษตรไม่น้อยก กว่าร้อยละแปดสิบ		
2 5	ซ่อมแซมปรับปร บถนนลาดยาง ภายในตำบล (ต่อ)	เพื่อให้ประชา ชนมีเส้นทางค มนาคมที่สะด วกปลอดภัย	- หมู่ที่ ๑๑ ถนนลาดยางสาย บ้านนางดำ กว้าง ๔ ม. หนา 0.0๔ ม. ระยะทาง ๒๓๐ ม. ปริมาตร ๙๒๐ ตร.ม - ถนนลาดยางภายในตำ บลง ทั้ง ๑๐ หมู่บ้าน กว้าง ๔ ม. หนา 0.0๔ ม. ระยะทาง	๒๕๕,๐๐๐	-	-	-	-	-ถนนลาดยาง ยาวสองร้อยสามสิบเม ตร ประชาชนได้รับความส ะดวกในการสัญจร และขนส่งสินค้าทางก ารเกษตรไม่น้อยกว่าร้อยละ แปดสิบ -ถนนลาดยาง ยาวหนึ่งพันเมตร ประชาชนได้รับความส ะดวกในการสัญจร และขนส่งสินค้าทางก	ประชาชนมีเ เส้นทางคมนา คม ที่สะดวก ปลอดภัย	กองช่าง

			๑,000 ม.ปริมาตร ๔,000 ตร.ม.						รเกษตรไม่น้อยกว่าร้อยละแปดสิบ		
26	ซ่อมแซมปรับปรุ รูงถนน ลงหินคลุกภายใน นตำบล	เพื่อให้ประชาชนมีเส้นทางคมนาคมที่สะดวกปลอดภัย	- ถนนลงหินคลุกภายในตำบล ทั้ง 10 หมู่บ้าน กว้าง 4 ม. หน้า 0.15 ม. ระยะทาง ๑,๐00 ม.ปริมาตร ๔,๐00 ตร.ม.	๓๓๐,000	๓๓๐,000	๓๓๐,000	๓๓๐,000	๓๓๐,000	-ถนนหินคลุกยาวหนึ่งพันเมตร ประชาชนได้รับความสะดวกในการสัญจร และขนส่งสินค้าทางการเกษตรไม่น้อยกว่าร้อยละ แปดสิบ	ประชาชนมีเส้นทางคมนาคมที่สะดวกปลอดภัย	กองช่าง
รวม	๒๖ โครงการ	-	-	๒๓,๖๑๙,๙๐๐	๕,๖๔๕,๗๐๐	๓,๘๒๖,๗๐๐	๓,๘๓๔,๗๐๐	๓,๘๓๔,๗๐๐	-	-	-

1.2 แผนงานเคหะและชุมชน

ที่	โครงการ	วัตถุประสงค์	เป้าหมาย	งบประมาณและที่มา					ตัวชี้วัด (KPI)	ผลที่คาดว่าจะได้รับ	หน่วยงานรับผิดชอบ
				2561 (บาท)	2562 (บาท)	2563 (บาท)	2564 (บาท)	2565 (บาท)			
๑	ก่อสร้าง/ปรับปรุ/ซ่อมแซม/วางระบายน้ำ หมู่ที่ ๔	เพื่อให้ประชาชนมีระบายน้ำที่สะดวกปลอดภัย	- หมู่ที่ ๔ ท่อระบายน้ำพร้อมบ่อพัก ซอยบ้านนายวินัย	๑๘,๐๐๐	๑๘,๐๐๐	-	-	-	- ท่อระบายน้ำยาวหนึ่งร้อยห้าเมตรประชาชนได้ใช้ระบายน้ำเสียไม่น้อยกว่าร้อยละแปดสิบ	ประชาชนมีท่อระบายน้ำที่สะดวกปลอดภัย	กองช่าง

		ป้องกันน้ำท่วม ขัง	ขนาด Ø 0.50 ม.ระยะทาง ๑๕๐ ม. - หมู่ที่ ๔ ท่อระบายน้ำซอยบ้าน นางอารี ขนาด Ø ๐.๖๐ ม. ระยะทาง ๔๐๐ ม.	๔๕,๐๐๐	๔๕,๐๐๐	-	-	-	- ท่อระบายน้ำยาวสี่ร้อย ห้าเมตรประชาชนได้ใช้ ระบายน้ำเสียไม่น้อยกว่า ร้อยละแปดสิบ		
๒	ก่อสร้าง/ปรับปรุง/ซ่อมแซม/ รางระบายน้ำ หมู่ที่ ๕	เพื่อให้ประชาชน ผู้มีรายระบาย น้ำที่สะดวก ปลอดภัย	- หมู่ที่ ๕ จากบ้านนายจ้อน - คลองส่งน้ำ กว้าง 0.๓๐ ม. ลึก ๑.๔๕ ม.ระยะทาง ๒00 ม. - หมู่ที่ ๕ ก่อสร้างรางระบายน้ำ ภายใน หมู่บ้าน กว้าง 0.๓๐ ม. ลึก ๐.๔๕ ม.ระยะทาง ๑,๕๐๐ ม.	-	49,๔๐๐	-	-	-	- คลองระบายน้ำยาว สองร้อยห้าเมตรประ ชาชนได้ใช้ระบาย น้ำเสียไม่น้อยกว่า ร้อยละแปดสิบ - รางระบายน้ำยาวหนึ่งพัน ห้าร้อยเมตรประชาชน ได้ใช้ระบายน้ำเสียไม่ น้อยกว่าร้อยละแปดสิบ	ประชาชนมีค ลองระบายน้ำ ที่สะดวก ปลอดภัย	กองช่าง
๓	ก่อสร้าง/ปรับปรุง/ซ่อมแซม/ รางระบายน้ำ หมู่ที่ ๖	เพื่อให้ประชาชน ผู้มีรายระบาย น้ำที่สะดวก ปลอดภัย	- หมู่ที่ ๖ ก่อสร้างรางระบายน้ำ จากนานายฮวด- นางปุ่น กว้าง ๐.๓๐ เมตร ลึก ๐.๔๕ ม.ระยะทาง ๗๐๐ ม.	๒๐๐,๐๐๐	-	-	-	-	- รางระบายน้ำยาวเจ็ด ร้อยเมตรประชาชน ได้ใช้ระบายน้ำเสีย ไม่น้อยกว่าร้อยละแป ดสิบ	ประชาชนมีรา งระบายน้ำที่ส บายสะดวก ปลอดภัย	กองช่าง

๔	ก่อสร้าง/ปรับปรุง/ซ่อมแซม/วางระบายน้ำ หมู่ที่ ๗	เพื่อให้ประชาชน ผู้มีรายได้น้อย น้ำที่สะอาด ปลอดภัย	- หมู่ที่ ๗ ก่อสร้างวางระบายน้ำ จากบ้านนายเด่นชัย - บ้านนายมีชัย กว้าง 0.๓๐ ม. ลึก ๐.๔๕ ม. ระยะทาง ๑,๐๐๐ ม.	-	-	๒๙๗,๐๐ ๐	๒๙๗,๐๐ ๐	๒๙๗,๐๐๐	- วางระบายน้ำยาวห ึ่งพื้นเมตรประชาชน นได้ใช้ระบายน้ำเสีย ไม่น้อยกว่าร้อยละแ ปดสิบ	ประชาชนมีรา บายน้ำที่ส ะดวก ปลอดภัย	กองช่าง
๔	ก่อสร้าง/ปรับปรุง/ซ่อมแซม/วางระบายน้ำ หมู่ที่ ๗ (ต่อ)	เพื่อให้ประชาชน ผู้มีรายได้น้อย น้ำที่สะอาด ปลอดภัย	- หมู่ที่ ๗ ซ่อมแซมคลองส่งน้ำบ้ านนางประนอม กว้าง 0.๓๐ ม. ลึก ๐.๔๕ ม. ระยะทาง ๑๐๐ ม.	-	๒๙๗,๐๐ ๐	-	-	-	- คลองระบายน้ำยาว หนึ่งร้อยเมตรประช าชนได้ใช้ระบายน้ำเ เสียไม่น้อยกว่าร้อยล ะแปดสิบ	ประชาชนมีรา บายน้ำที่ส ะดวก ปลอดภัย	กองช่าง
๕	ก่อสร้าง/ปรับปรุง/ซ่อมแซม/วางระบายน้ำ หมู่ที่ ๑๒	เพื่อให้ประชาชน ผู้มีรายได้น้อย น้ำที่สะอาด ปลอดภัย	- หมู่ที่ ๑๒ ก่อสร้างวางระบายน้ำ ในหมู่บ้านกว้าง 0.๓๐ ม. ลึก 0.๔๕ ม. ระยะทาง 400 ม.	-	-	๒๓๗,๖๐ ๐	๒๓๗,๖๐ ๐	๒๓๗,๖๐๐	- วางระบายน้ำยาวสี่ร ้อยเมตรประชาชนไ ด้ใช้ระบายน้ำเสียไม่ น้อยกว่าร้อยละแปด สิบ	ประชาชนมีรา บายน้ำที่ส ะดวก ปลอดภัย	กองช่าง
๖	ก่อสร้าง/ปรับปรุง/ซ่อมแซม/วางระบายน้ำ ภายในตำบล	เพื่อให้ประชาชน ผู้มีรายได้น้อย อย่างเพียงพอ	- หมู่ที่ ๓ ก่อสร้างคลองระบาย น้ำทิ้ง กว้าง ๐.๓๐ ม.	๒๐๗,๐๐๐	-	-	-	-	- วางระบายน้ำยาวห ึ่งพื้นเมตรประชาชน นได้ใช้ระบายน้ำเสีย	ประชาชนมีที่ บายน้ำที่ส ะดวก ปลอดภัย	กองช่าง

		สะดวก ปลอดภัย	ลึก ๐.๔๕ ม.ระยะทาง ๗00 ม. - หมู่ที่ ๑๑ ก่อสร้างร่องระบายน้ำเ ียบถนนข้างโรงเรียน กว้าง ๐.๓๐ ม. ลึก ๐.๔๕ ม.ระยะทาง ๑,000 ม. - หมู่ที่ ๙ ก่อสร้างรางระบายน้ำ ซอยบ้านนางชะเอม กว้าง ๐.๓๐ ม. ลึก๐.๔๐ม.ระยะทาง ๖ ๐ ม. - ก่อสร้าง/ปรับปรุง/ซ่อม แซมรางระบายน้ำภาย ใน ตำบล กว้าง ๐.๓๐ ม. ลึก๐.๔๕ ม. ระยะทาง ๒,๐๐๐ ม.	-	๒๙๗,๐๐ ๐	-	-	-	ไม่น้อยกว่าร้อยละแป ดสิบ - รางระบายน้ำยาวเจี ตร้อยเมตรประชาชน นได้ใช้ระบายน้ำเสีย ไม่น้อยกว่าร้อยละแป ดสิบ - รางระบายน้ำยาวห กสิบเมตรประชาชน ได้ใช้ระบายน้ำเสียใ ไม่น้อยกว่าร้อยละแป ดสิบ - รางระบายน้ำยาวสอ งพันเมตรประชาชน ได้ใช้ระบายน้ำเสียใ ไม่น้อยกว่าร้อยละแป ดสิบ		
๗	วางท่อระบาย น้ำ ภายในตำบล	เพื่อให้ประชาชน ที่มีที่ระบายน้ำ อย่างเพียงพอ	- หมู่ที่ ๓ ท่อระบายน้ำจากบ้าน สจ.นิกร- นางอรุณ	-	31,200	-	-	-	- ท่อระบายน้ำยาวห งร้อยยี่สิบเมตรประ	ประชาชนมีที่ ระบายน้ำที่สะ	กองช่าง

			ขนาด ๖๐ x ๑๐๐ ซม. ยาว ๑๒๐ ม.						ชาชนได้ใช้ระบาย น้ำเสียไม่น้อยกว่ารั ยละเอียดสิบ	ดวก ปลอดภัย	
๗	วางท่อระบาย น้ำ ภายในตำบล (ต่อ)	เพื่อให้ประชาชน ที่มีที่ระบายน้ำ อย่างเพียงพอ	- หมู่ที่ ๓ วางท่อระบายน้ำนานา ยสุริยะ ขนาด ๑.๐๐ ม. จำนวน ๖๐ ท่อน พร้อมบ่อพัก ๑ บ่อ ปริมาตรดินถม ๒๙๓.๓๑ ลบ.ม. - หมู่ที่ ๓ ท่อระบายน้ำนานายโ ติ ขนาด ๐.๖๐ ม.จำนวน ๑๖๔ ท่อน พร้อมบ่อพัก ๒ บ่อ ปริมาตรดินถม ๒๑๒.๗๓ ลบ.ม. - หมู่ที่ ๓ ขุดลอกคลอง/วางท่อ ระบายน้ำ ขนาด ๐.๘๐ ม. จำนวน ๘ ท่อนพร้อมขุดลอกคล องขนาด กว้าง ๑,๕๐	165,000	-	-	-	-	- ท่อระบายน้ำยาวหก สิบเมตรประชาชนไ ด้ใช้ระบายน้ำเสียไม่ น้อยกว่าร้อยละแปด สิบ	ประชาชนมีที่ ระบายน้ำที่สะ ดวก ปลอดภัย	กองช่าง
				185,000	-	-	-	-	- ท่อระบายน้ำยาวหนึ งร้อยหกสิบสี่เมตรป ระชาชนได้ใช้ระบาย น้ำเสียไม่น้อยกว่ารั ยละเอียดสิบ		
				190,000	-	-	-	-	- ท่อระบายน้ำยาวสอ งร้อยสี่สิบห้าเมตรป ระชาชนได้ใช้ระบาย น้ำเสียไม่น้อยกว่ารั ยละเอียดสิบ		

		ม, ลึกเฉลี่ย 0.๕๐ ม. ยาว ๒๒๕ ม. - หมู่ที่ ๓ วางท่อระบายน้ำคอนกรีตเสริมเหล็กบ้านนาโรงโรม ขนาด ๐.๖๐ x๑๐0 ซม. พร้อมบ่อพัก ยาว ๑๒๕ ม.	-	370,000	-	-	-	-	ท่อระบายน้ำยาวหนึ่งร้อยยี่สิบห้าเมตรประชาชนได้ใช้ระบายน้ำเสียไม่น้อยกว่าร้อยละแปดสิบ
		- หมู่ที่ ๔ วางท่อระบายน้ำจากซอยบ้านนายสมาน-ลงสู่ลำชี ขนาด ๐.๖๐ X ๑00 ซม. ยาว ๒๐๐ ม.	52,000	-	-	-	-	-	ท่อระบายน้ำยาวสองร้อยเมตรประชาชนได้ใช้ระบายน้ำเสียไม่น้อยกว่าร้อยละแปดสิบ
		- หมู่ที่ ๔ วางท่อระบายน้ำจากบ้านนางแดง-บ้านนายจ้อน ขนาด ๐.๖๐ X ๑00 ซม. ยาว ๑,000 ม.	-	260,000	-	-	-	-	ท่อระบายน้ำยาวหนึ่งพันเมตรประชาชนได้ใช้ระบายน้ำเสียไม่น้อยกว่าร้อยละแปดสิบ

๗	วางท่อระบายน้ำภายในตำบล (ต่อ)	เพื่อให้ประชาชนมีที่ระบายน้ำอย่างเพียงพอ	<p>- หมู่ที่ ๔ วางท่อส่งน้ำคอนกรีตเสริมเหล็กนางนงกนวรรณ- นางนงวรรณา ขนาด Ø ๐.๖๐ม. จำนวน 200 ท่อน พร้อมบ่อพักเบอร์ 4 จำนวน 5 บ่อ</p> <p>- หมู่ที่ ๕ วางท่อระบายน้ำจากนา ยดอกไม้ หมื่นภักดี - บึงแก่งนราขนาดท่อØ๐.50 x 900 ระยะทาง 400 ม. พร้อมบ่อพัก</p> <p>- หมู่ที่ ๕ วางท่อส่งน้ำ พีวีซี ขยายเขตประปาหมู่บ้านบ้าน คิ่งน้ำดับ ขนาด ๑๑/๒ นิ้ว ชั้น ๘.๕ ปลายบาน จุดที่ ๑ บ้านนางสาย- บ้านนายสม ยาว ๑๕๒ ม. จุดที่ ๑ บ้านนางบึงอร- บ้านนาง ชรินทร์พิทย์ ยาว ๓๐๐ ม. จุดที่ ๑ บ้านนายณรงค์- บ้านนาง ประณีต ยาว ๓๐๐ ม.</p>	-	-	273,000	-	-	<p>- ท่อส่งน้ำยาวสองร้อย ยสิบเมตรประชาชน ได้ใช้ระบายน้ำเสียใ ม่น้อยกว่าร้อยละแป ดสิบ</p> <p>- ท่อระบายน้ำยาวสี่ร ้อยเมตรประชาชนไ ด้ใช้ระบายน้ำเสียใ ม่น้อยกว่าร้อยละแป ดสิบ</p> <p>- ท่อระบายน้ำยาวหนึ งพันเก้าร้อยสี่สิบสี่ เมตรประชาชนได้ใช้ ระบายน้ำเสียใม่นอ ยกว่าร้อยละแปดสิบ</p>	ประชาชนมีที่ ระบายน้ำที่สะ ดวก ปลอดภัย	กองช่าง
---	-------------------------------	--	--	---	---	---------	---	---	--	---	---------

			<p>จุดที่ ๑ บ้านนางบุญเหลือ- บ้านนายสมคิด ยาว ๑,๐๙๒ม. จุดที่ ๑ บ้านนางบุญเหลือ- บ้าน นางวันวิสา ยาว ๑00ม. - หมู่ที่ ๕ ประตูปิดเปิดบึงแก่งนรา ขนาด ๑๕๐ X ๒00 ซม. จำนวน ๑ บาน</p> <p>- หมู่ที่ ๖ วางท่อระบายน้ำเข้าสู่ ระน้ำบ้านกุดเวียง ขนาดท่อ๑๐.๖0X๑00 ซม.ระยะทาง ๖00 ม.</p>	๓,๔๐๐	๓,๔๐๐	-	-	-	-	<p>ประตูปิดเปิดบึงแก่ง นรา จำนวน ๑ บานประชาชนได้ใช้ ปิดเปิดน้ำเข้า ออกไม่น้อยกว่าร้อยละ แปดสิบ</p> <p>- ท่อระบายน้ำยาวหก ร้อยเมตรประชาชน ได้ใช้ระบายน้ำเสียใ ม่น้อยกว่าร้อยละแป ด</p>		
๗	วางท่อระบาย น้ำ ภายในตำบล (ต่อ)	เพื่อให้ประชาชน ที่มีที่ระบายน้ำ อย่างเพียงพอ	- หมู่ที่ ๗ วางท่อระบายน้ำรอบห มู่บ้าน ขนาดท่อ๑๐.๖0 X๑00 ม.ระยะทาง ๖๐๐ ม.	156,000	156,000	-	-	-	-	<p>ท่อระบายน้ำยาวหก ร้อยเมตรประชาชน ได้ใช้ระบายน้ำเสียใ ม่น้อยกว่าร้อยละแป ดสิบ</p>	ประชาชนมีที่ ระบายน้ำที่สะ ดวก ปลอดภัย	กองช่าง

		<p>- หมู่ที่ ๗ วางท่อระบายน้ำนางนาง ประยอม ขนาด ๑๐.๖๐ ม. จำนวน ๒๒๓ ท่อน พร้อมบ่อพัก ๘ บ่อ ถมดินหลัง ท่อ กว้าง ๔ ม. ระยะทาง ๒๓๐ ม. หน้า ๐.๕๐ ม. ปริมาตร ๕๐๕๑๙ ลบ.ม. พร้อมลงลูกรัง กว้าง 4 ม. ระยะทาง ๒๓๐ ม. หน้า ๐.๑๕ ม. ปริมาตร ๑๓๘ ลบ.ม.</p>	300,000	-	-	-	-	-	<p>ท่อระบายน้ำยาวสอง ร้อยยี่สิบสามเมตร ประชาชนได้ใช้ระบ บายน้ำเสียไม่น้อยกว่า ร้อยละแปดสิบ</p>
		<p>- หมู่ที่ ๘ วางท่อ ชอยกลางบ้าน ขนาด ๑๐.๖๐x ๑00 จำนวน ๑๐๐ ม.</p>	-	26,000	-	-	-	-	<p>ท่อระบายน้ำยาวหนึ่ง ร้อยเมตรประชาชน ได้ใช้ระบายน้ำเสีย ไม่น้อยกว่าร้อยละแ ปดสิบ</p>
		<p>- หมู่ที่ ๑๒ วางท่อระบายน้ำ/บ่อ พักจากหน้าวัดตะกุด- บ้านนาย สงัด ขนาดท่อ ๑๐.๖๐ X ๑00 ชม. ยาว ๕๐๐ ม.</p>	-	-	130,000	130,000	130,000	-	<p>ท่อระบายน้ำยาวหนึ่ง ร้อยเมตรประชาชน ได้ใช้ระบายน้ำเสีย ไม่น้อยกว่าร้อยละแ ปดสิบ</p>

			<p>- หมู่ที่ ๑๒ จากนานายดอกไม้ - นานายไพรวัลย์ ขนาด ๑๐.๖๐ X ๑๐๐ จำนวน ๓๐๐ ม.</p> <p>- หมู่ที่ ๑๒ หน้าวัดโค้งน้ำต๊اب ขนาด ๑๐.๖๐ X ๑๐๐ จำนวน ๑๖๐</p>	-	-	78,000	78,000	78,000	-ท่อระบายน้ำยาว สามร้อยเมตรประช าชนได้ใช้ระบายน้ำ เสียไม่น้อยกว่าร้อยล ะแปดสิบ		
				-	43,600	-	-	-	- ท่อระบายน้ำยาวหนึ่ งร้อยหกสิบเมตรปร ะชาชนได้ใช้ระบาย น้ำเสียไม่น้อยกว่าร ้อยละแปดสิบ		
๘	ก่อสร้าง/ซ่อมแ ชม/ ปรับปรุงสะพาน	เพื่อให้ประชา ชนมี เส้นทางคมนาคมที่ สะดวก ปลอดภัย	<p>- หมู่ที่ ๓ ซ่อมแซมสะพานข้าม ลำน้ำชี กว้าง ๒ เมตร ยาว ๒๐ เมตร</p> <p>- สะพานข้ามคลองจอก และอื่นๆ กว้าง ๒ เมตร ยาว ๒๐ เมตร จำนวน ๒ แห่ง</p>	๕๐,๐๐๐	๕๐,๐๐๐	๕๐,๐๐๐	๕๐,๐๐๐	๕๐,๐๐๐	-สะพานหนึ่งแห่ง ประชาชน สัญจรไป- มา ไม่น้อยกว่าร้อยละแป ดสิบ	ประชาชนมี เส้นทางคมน าคมที่ สะดวก ปลอดภัย	กองช่าง
				๑๐๐,๐๐๐	๑๐๐,๐๐๐	๑๐๐,๐๐๐	๑๐๐,๐๐๐	๑๐๐,๐๐๐	-สะพานสองแห่ง ประชาชน สัญจรไป- มา ไม่น้อยกว่าร้อยละแป ดสิบ		
๙	ขยายเขตไฟฟ้า	เพื่อให้ครัวเรี อนมีไฟฟ้าใช้	- หมู่ที่ 2 ไฟฟ้าเพื่อการเกษตร	240,000	240,000	-	-	-	- จำนวนปริมาณการข	ประชาชนมีใ ไฟฟ้าใช้และมี	กองช่าง การไฟฟ้า

		<p>ทุกครัวเรือน และใช้ในการเกษตรเพื่อความปลอดภัยของประชาชน</p>	<p>ระยะทาง 1 กม. จำนวน 40 ต้น</p> <p>- หมู่ที่ 3 บ้านนายสมเด็จ-ฝายหลวงพ่อทอง ระยะทาง 800ม.จำนวน 32 ต้น</p> <p>- หมู่ที่ 3 บ้านนายสมเด็จ-นายนบุญมา-ฝายหลวงพ่อทองระยะทาง1,100 ม.จำนวน 44 ต้น</p> <p>- หมู่ที่ 4 ซ.บ้านนางจรรยา – วัดโค้งขันธ์ ระยะทาง 300 ม. จำนวน 12 ต้น</p>	192,000	192,000	-	-	-	<p>ขยายเขตไฟฟ้าและไฟฟ้าสาธารณะให้ครบทุกครัวเรือน ร้อยละร้อย</p> <p>- จำนวนปริมาณการขยายเขตไฟฟ้าและไฟฟ้าสาธารณะให้ครบทุกครัวเรือน ร้อยละร้อย</p> <p>- จำนวนปริมาณการขยายเขตไฟฟ้าและไฟฟ้าสาธารณะให้ครบทุกครัวเรือน ร้อยละร้อย</p> <p>- จำนวนปริมาณการขยายเขตไฟฟ้าและไฟฟ้าสาธารณะให้ครบทุกครัวเรือน ร้อยละร้อย</p>	<p>ความปลอดภัยในชีวิตและทรัพย์สิน</p>	
--	--	--	---	---------	---------	---	---	---	---	---------------------------------------	--

			- หมู่ที่ 4 โรงสูบลบ 2 – น่านายสงวาระยะทาง 300 ม. จำนวน 12 ต้น	-	-	72,000	72,000	72,000	- จำนวนปริมาณการข ยายเขตไฟฟ้าและไฟ ฟ้าสาธารณะให้ครบ ทุกครัวเรือน ร้อยละร้อย		
			- หมู่ที่ 5 พื้นที่การเกษตรบึงแก่ง นรา ระยะทาง 2 กม. จำนวน 80 ต้น	-	-	480,000	480,000	480,000	- จำนวนปริมาณการข ยายเขตไฟฟ้าและไฟ ฟ้าสาธารณะให้ครบ ทุกครัวเรือน ร้อยละร้อย		
๙	ขยายเขตไฟฟ้า (ต่อ)	เพื่อให้ครัวเรี อนมีไฟฟ้าใช้ ทุกครัวเรือน และใช้ในการ เกษตรเพื่อค วามสะดวกป ลอดภัยของป ระชาชน	-หมู่ที่ 6 บ้านนางละมุล ทัดชัยภูมิ ระยะทาง 200 ม. จำนวน 8 ต้น	-	-	48,000	48,000	48,000	- จำนวนปริมาณการข ยายเขตไฟฟ้าและไฟ ฟ้าสาธารณะให้ครบ ทุกครัวเรือน ร้อยละร้อย		
			- หมู่ที่ 6 ข้ามถนนบ้านโนน- บ้านนางสายม่าน	-	-	84,000	84,000	84,000	- จำนวนปริมาณการข ยายเขตไฟฟ้าและไฟ		

			เอกกกลาง ระยะทาง 360 ม.จำนวน 14 ต้น						ฟ้าสาธารณะให้ครบ ทุกครัวเรือน ร้อยละร้อย
			- หมู่ที่ 6 จากบ้านนางไมล์ - บ้านนางสวน เขตเจริญ ระยะทาง 370ม.จำนวน 15 ต้น	-	90,000	-	-	-	- จำนวนปริมาณการขยาย เขตไฟฟ้าและไฟฟ้าสาธารณะ ให้ครบทุกครัวเรือน ร้อยละร้อย
			- หมู่ที่ 6 ถนนโรงสูบน้ำ ระยะทาง 200 ม. จำนวน 8 ต้น	-	48,000	-	-	-	- จำนวนปริมาณการขยาย เขตไฟฟ้าและไฟฟ้าสาธารณะ ให้ครบทุกครัวเรือน ร้อยละร้อย
			- หมู่ที่ 6 บ้านนางสมจิตร – สะพาน ระยะทาง 200 ม. จำนวน 8 ต้น	-	48,000	-	-	-	- จำนวนปริมาณการข ยายเขตไฟฟ้าและไฟ ฟ้าสาธารณะให้ครบ ทุกครัวเรือน ร้อยละร้อย
			- หมู่ที่ 6 จากถนนลาดยาง – บ้านนางรัตน์ ระยะทาง 400 ม. จำนวน 16 ต้น	-	96,000	-	-	-	- จำนวนปริมาณการข ยายเขตไฟฟ้าและไฟ ฟ้าสาธารณะให้ครบ ทุกครัวเรือน ร้อยละร้อย

			- หมู่ที่ 6 จากทางสาธารณะ – บ้านนางสมพร ระยะทาง 100 ม. จำนวน 4 ต้น	-	-	24,000	24,000	24,000	- จำนวนปริมาณการข ยายเขตไฟฟ้าและไฟ ฟ้าสาธารณะให้ครบ ทุกครัวเรือน ร้อยละร้อย		
๙	ขยายเขตไฟฟ้า (ต่อ)	เพื่อให้ครัวเรี อนมีไฟฟ้าใช้ ทุกครัวเรือน และใช้ในการ เกษตรเพื่อค วามสะดวกป ลอดภัยของป ระชาชน	- หมู่ที่ 7 จากโรงสูบน้ำ – บ้านนายพล ระยะทาง 325 ม. จำนวน 13 ต้น - หมู่ที่ 7 จากบ้านนางน้ำฝน – ถนน ร.พ.ช. ระยะทาง 375 ม. จำนวน 15 ต้น - หมู่ที่ 7 ขยายเขตไฟฟ้าข้ามถ ถนน ระยะทาง 125 ม. จำนวน 5 ต้น - หมู่ที่ 7 – ขยายเขตถึงสามแยก ระยะทาง 250 ม. จำนวน 10 ต้น	-	-	78,000	78,000	78,000	- จำนวนปริมาณการขยาย เขตไฟฟ้าและไฟฟ้าสาธา ณะให้ครบทุกครัวเรือน ร้อยละร้อย	ประชาชนมีใ ไฟฟ้าใช้และมี ความปลอดภัย ในชีวิตและ ทรัพย์สิน	กองช่าง การไฟฟ้า
			- หมู่ที่ 7 จากบ้านนางน้ำฝน – ถนน ร.พ.ช. ระยะทาง 375 ม. จำนวน 15 ต้น	-	--	90,000	90,000	90,000	- จำนวนปริมาณการขยาย เขตไฟฟ้าและไฟฟ้าสาธา ณะให้ครบทุกครัวเรือน ร้อยละร้อย		
			- หมู่ที่ 7 ขยายเขตไฟฟ้าข้ามถ ถนน ระยะทาง 125 ม. จำนวน 5 ต้น	-	-	30,000	30,000	30,000	- จำนวนปริมาณการขยาย เขตไฟฟ้าและไฟฟ้าสาธา ณะให้ครบทุกครัวเรือน ร้อยละร้อย		
			- หมู่ที่ 7 – ขยายเขตถึงสามแยก ระยะทาง 250 ม. จำนวน 10 ต้น	-	60,000	-	-	-	- จำนวนปริมาณการขยาย เขตไฟฟ้าและไฟฟ้าสาธา ณะให้ครบทุกครัวเรือน ร้อยละร้อย		

			- หมู่ที่ 8 จากศาลาปู่ตา- บ้านนายอุดม ระยะทาง 100 ม. จำนวน 4 ต้น	24,000	-	-	-	-	-	จำนวนปริมาณการขยาย เขตไฟฟ้าและไฟฟ้าสาธา รณะให้ครบทุกครัวเรือน ร้อยละร้อย		
			- หมู่ที่ 8 สายบ้านนายจันทร์ ระยะทาง 80 ม. จำนวน 3 ต้น	18,000	-	-	-	-	-	จำนวนปริมาณการขยาย เขตไฟฟ้าและไฟฟ้าสาธา รณะให้ครบทุกครัวเรือน ร้อยละร้อย		
			- หมู่ที่ 8 จากนางทองด้วง- บ้านนายพล ระยะทาง 150 ม. จำนวน 6 ต้น	36,000	-	-	-	-	-	จำนวนปริมาณการขยาย เขตไฟฟ้าและไฟฟ้าสาธา รณะให้ครบทุกครัวเรือน ร้อยละร้อย		
			- หมู่ที่ 11 จากนายสมคิด- บ้านนางสายชล ระยะทาง 155 ม. จำนวน 6 ต้น	36,000	-	36,000	36,000	36,000	-	จำนวนปริมาณการขยาย เขตไฟฟ้าและไฟฟ้าสาธา รณะให้ครบทุกครัวเรือน ร้อยละร้อย		
๙	ขยายเขตไฟฟ้า (ต่อ)	เพื่อให้ครัวเรี อนมีไฟฟ้าใช้ ทุกครัวเรือน และใช้ในการ	- หมู่ที่ 11 ไฟฟ้าเพื่อการเกษตร ระยะทาง 1,500 ม จำนวน 60 ต้น	360,000	-	360,000	360,000	360,000	-	จำนวนปริมาณการขยายเข ตไฟฟ้าและไฟฟ้าสาธา รณะให้ครบทุกครัวเรือน ร้อยละร้อย	ประชาชนมีใ ไฟฟ้าใช้และมี ความปลอดภัย	กองช่าง การไฟฟ้า

		เกษตรเพื่อค วามสะดวกป ลอดภัยของป ระชาชน	- หมู่ที่ 12 จากโรงสูบ 2 ระยะทาง 500 ม. จำนวน 20 ต้น - หมู่ที่ 12 จากบ่อนางต้อย – บ่อนายเพชร ศรีเขียว ระยะทาง 400 ม.จำนวน 16 ต้น - หมู่ที่ 12 จากบ้านนางคำ – บ้านนายสรวง ระยะทาง ๗๐๐ ม.จำนวน ๒๘ ต้น - ทุกหมู่บ้านในตำบลบ้านคำ ย ระยะทาง 2,000 ม.จำนวน 80 ต้น	- 96,000 - 480,000	- 96,000 - 480,000	120,000 96,000 ๑๖๘,๐๐๐ 480,000	120,000 96,000 ๑๖๘,๐๐๐ 480,000	120,000 96,000 ๑๖๘,๐๐๐ 480,000	- จำนวนปริมาณการขยายเข ตไฟฟ้าและไฟฟ้าสาธารณะ ให้ครบทุกครัวเรือน ร้อยละร้อย - จำนวนปริมาณการขยายเข ตไฟฟ้าและไฟฟ้าสาธารณะ ให้ครบทุกครัวเรือน ร้อยละร้อย - จำนวนปริมาณการขยายเข ตไฟฟ้าและไฟฟ้าสาธารณะ ให้ครบทุกครัวเรือน ร้อยละร้อย - จำนวนปริมาณการขยายเข ตไฟฟ้าและไฟฟ้าสาธารณะ ให้ครบทุกครัวเรือน ร้อยละร้อย	ยในชีวิตและ ทรัพย์สิน	
๑๐	ติดตั้งไฟฟ้าพลัง งานแสงอาทิตย์	เพื่อให้ครัวเรี อนมีไฟฟ้าใช้ ทุกครัวเรือน	- ติดตั้งไฟฟ้าพลังงานแ สงอาทิตย์ หมู่ที่ ๓, 4, 5, 11, 12	-	๑,500,000	๑,500,000	๑,500,000	๑,500,000	- จำนวนการติดตั้งไฟฟ้าแล ะเครื่องสูบน้ำพลังแสงอาท ิตย์ ให้ประชาชนที่อยู่ห่างไกล การขยายเขตฯ ไฟฟ้าครบทุ	ประชาชนมีใ ไฟฟ้าใช้และมี น้ำไว้ใช้เพื่อการ เกษตรอย่างเพี ียงพอ	กองช่าง การไฟฟ้า

		และมีน้ำใช้ในการเกษตร	- เครื่องสูบน้ำด้วยพลังงานแสงอาทิตย์หมู่ที่ ๓ ,5 , 12						กกรวีเรือนและมีน้ำใช้เพื่อการเกษตรร้อยละร้อย		
๑๑	ติดตั้ง/ซ่อมแซม/บำรุงรักษาไฟฟ้าสาธารณะ (ไฟแสงจันทร์)	เพื่อความสะอาดในการเดินทางและความปลอดภัยของประชาชนในการสัญจร ไป- มา	- หมู่ที่ 4 ซอยบ้านนางพูน จันทร์มี, ซอยบ้านนาง อิง ทัดชัยภูมิ จำนวน 5 จุด	5,000	5,000	5,000	-	-	- จำนวนปริมาณไฟแ สงจันทร์ประชาชนที่ สัญจรไปมาได้รับคว ามสะดวก และปลอดภัยในเวล ากลางคืน ร้อยละร้อย	ประชาชนมีค วามปลอดภัย ในชีวิตและท รัพย์สิน	กองช่าง การไฟฟ้า
๑๑	ติดตั้ง/ซ่อมแซม/บำรุงรักษาไฟฟ้าสาธารณะ (ไฟแสงจันทร์)	เพื่อความสะอาดในการเดินทางและความปลอดภัยของประชาชนในการสัญจร ไป- มา	- หมู่ที่ 9 หลังโรงเรียนชุมพลสวรรคร์วิ ทยา จำนวน 10 จุด -หมู่ 11 ซอยนางทองสุข เอื้อไธสงค์จำนวน 1 จุด	10,000	10,000	10,000			- จำนวนปริมาณไฟแสงจ ันทร์ประชาชนที่สัญจรไ ปมาได้รับความสะดวก และปลอดภัยในเวลากล างคืน ร้อยละร้อย - จำนวนปริมาณไฟแสงจ ันทร์ประชาชนที่สัญจรไ ปมาได้รับความสะดวก และปลอดภัยในเวลากล างคืน ร้อยละร้อย	ประชาชนมีค วามปลอดภัย ในชีวิตและท รัพย์สิน	กองช่าง การไฟฟ้า

			- หมู่ 11 ซอยนางพวง- บ้านนายมีชัยจำนวน 1 จุด	1,000	1,000	1,000			- จำนวนปริมาณไฟแสงจั นทร์ประชาชนที่สัญจรไ ปมาได้รับความสะดวก และปลอดภัยในเวลากล างคืน ร้อยละร้อย		
			- หมู่ 11 ซอยนายยัน ประดิษฐ์ค่ายจำนวน 1 จุด	1,000	1,000	1,000			- จำนวนปริมาณไฟแสงจั นทร์ประชาชนที่สัญจรไ ปมาได้รับความสะดวก และปลอดภัยในเวลากล างคืน ร้อยละร้อย		
			- ทุกหมู่บ้านในเขต อบต.บ้านค่ายจำนวน ๕0 จุด	50,000	50,000	50,000			- จำนวนปริมาณไฟแสงจั นทร์ประชาชนที่สัญจรไ ปมาได้รับความสะดวก และปลอดภัยในเวลากล างคืน ร้อยละร้อย		
๑๒	ปรับปรุง/ซ่อมแ ชม บำรุงรักษาโรงสู บน้ำพลังไฟฟ้า	เป็นค่าใช้จ่าย ในการบำรุงรั กษาอาคาร บ้านพักโรงสู บน้ำ โรงสูบน้ำพล ังไฟฟ้า และอื่นๆ	- โรงสูบน้ำด้วยพลังไฟ ฟ้า ๔ แห่ง - ซ่อมแซมอาคารบ้านพั กโรงสูบน้ำ และอื่นๆ ขนานกว้าง ๖ ม. ยาว	๑๐๐,๐๐๐	๑๐๐,๐๐๐	๑๐๐,๐๐๐	๑๐๐,๐๐๐	๑๐๐,๐๐๐	- โรงสูบน้ำอยู่ในสภา พพร้อมใช้งานร้อยเ เปอร์เซ็นต์ - ปรับปรุงซ่อมแซมโร งสูบน้ำไม่น้อยกว่าห ึ่งหลัง	เกษตรกรรมน้ำโร งสูบน้ำพร้อมใช้งาน ตลอดเวลา เป็นที่พัก พนักงานโรงสู บน้ำ และเก็บอุปกรณ์ โรงสูบน้ำ	กองช่าง

			๖ ม.สูง ๓ ม. ปริมาตร ๓๖ ตรม								
๑๓	ปรับปรุงซ่อมแซม อาคาร / รั้ว / สถานที่ต่างๆ ภายใน อบต.บ้านค่าย	เพื่อเป็นค่าใช้จ่าย ในการปรับปรุงภูมิทัศน์ อาคารสถานที่ต่าง ๆ ภายใน อบต.	- ปรับปรุงภูมิทัศน์ต่างๆ ภายใน อยต.เช่น จัดสวน ปลูกต้นไม้ เป็นต้น - ปรับปรุงซ่อมแซมอาคาร อบต./อาคารเอนกประ สงค์/หลังคา อบต./โครงเก็บพัสดุ/รั ้ว ฯลฯ	๘๐๐,๐๐๐	๘๐๐,๐๐๐	๘๐๐,๐๐๐	๘๐๐,๐๐๐	๘๐๐,๐๐๐	ผู้รับบริการมีความ พึงพอใจในการรับ บริการ และมีที่เก็บวัสดุอุป กรณ์ที่ปลอดภัยร้อย ละแปดสิบ	องค์กรบริหาร งานอย่างมี ประสิทธิภาพ	กองช่าง
๑๔	ก่อสร้าง/ขยาย เขตประปา	เพื่อให้ประชาชน มีน้ำอุปโภค- บริโภคทุกวัน วเรือน	- บ้านนายสมเด็จ- นานายสมหวัง ระยะทาง 300 ม. - หมู่ที่ 4 ช.บ้านนางจรรยา – วัดโค้งขันธ์ ระยะทาง 200 ม.	-	-	360,000	360,000	360,000	- จำนวนปริมาณการ ขยายเขตประปาให้ ครบทุกครัวเรือน ร้อยละร้อย - จำนวนปริมาณการ ขยายเขตประปาให้	ประชาชนมี น้ำใช้เพียงพอ กับความต้อง งการ	กองช่าง ประปา

									ครบทุกครัวเรือน ร้อยละร้อย		
		- หมู่ที่ 4 จากบ้านนายลือ ระยะทาง 100 ม.	-	120,000	-	120,000	120,000	-	จำนวนปริมาณการขยาย เขตประปาให้ครบ ทุกครัวเรือน ร้อยละร้อย		
		- หมู่ที่ 5 จากบ้านโค้งน้ำตับ- โนนสำโรง ระยะทาง 300 ม.	-	360,000	-	360,000	360,000	-	จำนวนปริมาณการขยาย เขตประปาให้ครบ ทุกครัวเรือน ร้อยละร้อย		
		- หมู่ที่ 5 ขยายเขตประปาจากบ้าน ผดุง.บรรจบ- คุ้มสำโรง ระยะทาง 300 ม.	-	3๕๐,000	-	-	-	-	จำนวนปริมาณการขยาย เขตประปาให้ครบ ทุกครัวเรือน ร้อยละร้อย		
		- หมู่ที่ 5 ก่อสร้างประปาหมู่บ้าน	2,400,000	-	-	-	-	-	จำนวนปริมาณการขยายเขต ประปาให้ครบทุกครัวเรือ น ร้อยละร้อย		
		- หมู่ที่ ๖ ก่อสร้างประปาหมู่บ้าน	-	2,400,000	-	-	-	-	จำนวนปริมาณการ ขยายเขตประปาให้		

									ครบทุกครัวเรือน ร้อยละร้อย		
๑๔	ก่อสร้าง/ขยายเขตประปา (ต่อ)	เพื่อให้ประชาชนมีน้ำอุปโภค-บริโภคทุกครัวเรือน	- หมู่ที่ 11 ซอยกลางบ้าน ระยะทาง 350 ม. - หมู่ที่ 12 จากสะพานหลวงพ่อกู ณ ระยะทาง 150 ม. - หมู่ที่ 12 ขยายเขตประปาบ้าน นางยุพิน ระยะทาง 150 ม. - ขยายเขตประปาในตำบล ระยะทาง 1,500 ม.	- 180,000 1,800,000	420,000 - 1,800,000	- - 1,800,000	- - 1,800,000	- - 1,800,000	- จำนวนปริมาณการ ขยายเขตประปาให้ ครบทุกครัวเรือน ร้อยละร้อย - จำนวนปริมาณการ ขยายเขตประปาให้ ครบทุกครัวเรือน ร้อยละร้อย - จำนวนปริมาณการ ขยายเขตประปาให้ ครบทุกครัวเรือน ร้อยละร้อย	ประชาชนมี น้ำใช้เพียงพอ กับความต้อง งการ	กองช่าง ประปา

1	ก่อสร้างคลองส่งน้ำ/ คลองส่งน้ำดาดคอนกรีต หมู่ที่ ๒	เพื่อให้เกษตรกรมีน้ำใช้ในกิจการเกษตรอย่างเพียงพอ	- หมู่ที่ ๒ ก่อสร้างคลองส่งน้ำดาดคอนกรีต จากนายสมพร-นา นายใบ ขนาด กว้าง ๑.๕๐ม. หนา ๐.๐๕ ม. ลึก ๐.๘๐ ยาว ๕๐๐ ม.	๑๖๕,๐๐ ๐	-	-	-	-	-	คลองส่งน้ำดาดคอนกรีตยาวห้าร้อยเมตร ประชาชนใช้ระบายน้ำเข้าพื้นที่การเกษตรไม่น้อยกว่าร้อยละแปดสิบ	เกษตรกรมีน้ำใช้ในการเกษตรอย่างเพียงพอ	กองช่าง
2	ก่อสร้างคลองส่งน้ำ/ คลองส่งน้ำดาดคอนกรีต หมู่ที่ 3	เพื่อให้เกษตรกรมีน้ำใช้ในกิจการเกษตรอย่างเพียงพอ	- หมู่ที่ ๓ ก่อสร้างคลองส่งน้ำดาดคอนกรีต จากคลอง อบจ. นานายบุญมา ขนาด กว้าง ๓.00ม. หนา 0.๐๕ ม. ลึก 0.40 ยาว ๑,๐00ม.	-	๓๓๐,๐๐๐	๓๓๐,๐๐๐	๓๓๐,๐๐ ๐	๓๓๐,๐๐ ๐	-	คลองส่งน้ำดาดคอนกรีตยาวหนึ่งพันเมตร ประชาชนใช้ระบายน้ำเข้าพื้นที่การเกษตรไม่น้อยกว่าร้อยละแปดสิบ	เกษตรกรมีน้ำใช้ในการเกษตรอย่างเพียงพอ	กองช่าง
3	ก่อสร้างคลองส่งน้ำ/ คลองส่งน้ำดาดคอนกรีต หมู่ที่ 4	เพื่อให้เกษตรกรมีน้ำใช้ในกิจการเกษตรอย่างเพียงพอ	- หมู่ที่ ๔ ก่อสร้างคลองส่งน้ำดาดคอนกรีต สายขนาด ๒ จุด ขนาด กว้าง ๑.๕๐ม. หนา 0.๐๕ ม. ลึก ๐.๘๐	-	๓๓๐,๐๐๐	๓๓๐,๐๐๐	๓๓๐,๐๐ ๐	๓๓๐,๐๐๐	-	คลองส่งน้ำดาดคอนกรีตยาวสี่ร้อยสี่สิบสองเมตร ประชาชนใช้ระบายน้ำเข้าพื้นที่การเกษตรไม่น้อยกว่าร้อยละแปดสิบ	เกษตรกรมีน้ำใช้ในการเกษตรอย่างเพียงพอ	กองช่าง

			ยาว ๔๔๒ ม. ปริมาตร ๗๐๗.๒๐ ลบ.ม									
3	ก่อสร้างคลองส่งน้ำ/ คลองส่งน้ำตาดคอนกรีต หมู่ที่ 4 (ต่อ)	เพื่อให้เกษตรกรมีน้ำใช้ในกิจกรรมการเกษตรอย่างเพียงพอ	- หมู่ที่ ๔ ก่อสร้างคลองส่งน้ำตาดคอนกรีต สายนางนางแม่ ฤทธิ์กำลัง ขนาด กว้าง ๒.๐ม. ลึก ๐.๘๐ ยาว ๔๕๐ ม. - หมู่ ๔ สายนางนางสวีต รักชีพ – นานายชวน เทพันดุง กว้าง ๒.๐ ม. ยาว ๓๐๐ ม. ลึก ๐.๔๐ ม. ปริมาตร ๔๘๐ ลบ.ม - หมู่ ๔ ก่อสร้างคลองส่งน้ำตาดคอนกรีต ขนาดปากกว้าง ๒.๐ ม. กันกว้าง 0.40 ม. ลึก ๐.8๐ ม. หนา 0.05 ม. ยาว 45๐ ม. พร้อมประตูปิด-เปิดน้ำจำนวน 8จุด และวางท่อ คสล. Ø0.60 ม.เพื่อทำทางข้าม 3จุดๆ ละ 6 ท่อน	๑,๕๕๐,๐๐๐	-	-	-	-	-	-	เกษตรกรมีน้ำใช้ในการเกษตรอย่างเพียงพอ	กองช่าง
				-	-	๑,๕๐๕๖,๐๐๐	๑,๕๐๕๖,๐๐๐	๑,๕๐๕๖,๐๐๐	-	-	คลองส่งน้ำตาดคอนกรีตยาวสี่ร้อยห้าสิบเมตรประชาชนใช้ระบายน้ำเข้าพื้นที่การเกษตรไม่น้อยกว่าร้อยละแปดสิบ	
				-	443,000	-	-	-	-	-	คลองส่งน้ำตาดคอนกรีตยาวสี่ร้อยห้าสิบเมตรประชาชนใช้ระบายน้ำเข้าพื้นที่การเกษตรไม่น้อยกว่าร้อยละแปดสิบ	

			<p>- หมู่ที่ ๔ ก่อสร้างคลองตาดบ้านโค้งชั้นปากกว้าง ๒.00 ม. ก้นกว้าง 0.๔0ม. ลึก 0.๗๐ ม. หน้า ๐.๐๕ ม. ยาว ๑,๐๔๐ ม.</p> <p>- หมู่ ๔ ก่อสร้างคลองส่งน้ำตาดคอนกรีต ขนาดปากกว้าง ๒.๐ ม. ก้นกว้าง 0.40 ม. ลึก ๐.8๐ ม. หน้า 0.05 ม. ยาว 59๐ ม. พร้อมประตูเปิด-เปิดน้ำจำนวน 12จุด และวางท่อ คสล. Ø0.60 ม. เพื่อทำทางข้าม 4จุดๆ ละ 6 ท่อน</p>	๑๘๐,๐๐๐	๑๘๐,๐๐๐	๑๘๐,๐๐๐	๑๘๐,๐๐๐	๑๘๐,๐๐๐	<p>- คลองส่งน้ำตาดคอนกรีต ยาวหนึ่งพันสี่สิบเมตร ประชาชนใช้ระบายน้ำเข้าพื้นที่การเกษตรไม่น้อยกว่าร้อยละแปดสิบ</p> <p>- คลองส่งน้ำตาดคอนกรีต ยาวห้าร้อยเก้าสิบเมตร ประชาชนใช้ระบายน้ำเข้าพื้นที่การเกษตรไม่น้อยกว่าร้อยละแปดสิบ</p>		
4	ก่อสร้างคลองส่งน้ำ/ คลองส่งน้ำตาดคอนกรีต หมู่ที่ 5	เพื่อให้เกษตรกรมีน้ำใช้ในการเกษตรอย่างเพียงพอ	<p>- หมู่ที่ ๕ ก่อสร้างคลองส่งน้ำตาดคอนกรีต สายนานาชาติหลวง โค้งสำโรง ขนาด กว้าง ๑.๕๐ม. หน้า ๐.๐๕ ม. ลึก 0.๘๐ ยาว ๑,000ม.</p> <p>- หมู่ที่ ๕ ก่อสร้างคลองส่งน้ำตาดคอนกรีต สายรอดถนนดำ -</p>	๑๕๖,๐๐๐	-	๑๕๖,๐๐๐	๑๕๖,๐๐๐	๑๕๖,๐๐๐	<p>- คลองส่งน้ำตาดคอนกรีต ยาวหนึ่งพันเมตร ประชาชนใช้ระบายน้ำเข้าพื้นที่การเกษตรไม่น้อยกว่าร้อยละแปดสิบ</p> <p>- คลองส่งน้ำตาดคอนกรีต ยาวสองพันเมตร ประชาชนใช้ระบาย</p>	เกษตรกรมีน้ำใช้ในการเกษตรอย่างเพียงพอ	กองช่าง

			โรงสูบน้ำขนาด กว้าง ๑.๕๐ ม. หนา ๐.๐๕ ม. ยาว ๒,000 ม. - หมู่ที่ ๕ ก่อสร้างคลองส่งน้ำ ดาดคอนกรีต นานายเลิศ หมั่นสกุล- นานายไร่ ขนาด กว้าง ๑.๕๐ ม. หนา ๐.๐๕ ม. ยาว ๙๐๐ ม. - หมู่ที่ ๕ ก่อสร้างคลองส่งน้ำ ดาดคอนกรีต นานางโรมใจ ขนาด กว้าง ๑.๕๐ ม. หนา ๐.๐๕ ม. ยาว ๓๕๐ ม. - หมู่ที่ ๕ ก่อสร้างคลองส่งน้ำ ดาดคอนกรีต นานายเพลิน -ทำแก้ง ขนาด กว้าง 2.00 ม.	-	๑๔๘,๐๐๐	๑๔๘,๐๐๐	๑๔๘,๐๐	๑๔๘,๐๐	-	น้ำเข้าพื้นที่การเกษตรไม่น้อยกว่าร้อยละแปดสิบ - คลองส่งน้ำดาดคอนกรีต ยาวเก้าร้อยเมตรประชาชนใช้ระบายน้ำเข้าพื้นที่การเกษตรไม่น้อยกว่าร้อยละแปดสิบ - คลองส่งน้ำดาดคอนกรีตยาวสามร้อยห้าสิบเมตรประชาชนใช้ระบายน้ำเข้าพื้นที่การเกษตรไม่น้อยกว่าร้อยละแปดสิบ - คลองส่งน้ำดาดคอนกรีตยาวสี่ร้อยสิบเมตรประชาชนใช้ระบายน้ำเข้าพื้นที่การเกษตร			
				-	๕๗,๐๐๐	๕๗,๐๐๐	๕๗,๐๐๐	๕๗,๐๐๐	-	คลองส่งน้ำดาดคอนกรีตยาวสามร้อยห้าสิบเมตรประชาชนใช้ระบายน้ำเข้าพื้นที่การเกษตรไม่น้อยกว่าร้อยละแปดสิบ	เกษตรกรรมมีน้ำใช้ในการเกษตรอย่างเพียงพอ	กองช่าง	
				-	-	-	400,000	-	-	คลองส่งน้ำดาดคอนกรีตยาวสี่ร้อยสิบเมตรประชาชนใช้ระบายน้ำเข้าพื้นที่การเกษตร			

			<p>หนา ๐.๐๕ ม. ยาว 410 ม.</p> <p>- หมู่ที่ ๕</p> <p>ก่อสร้างคลองส่งน้ำ ดาดคอนกรีต</p> <p>นายนายทรง- นายนายเฟลิน ขนาด กว้าง ๑.๕๐ ม. หนา ๐.๐๕ ม. ยาว ๖๐๐ ม.</p>	-	๙๘,๐๐๐	๙๘,๐๐๐	-	-	<p>ษตรไม่น้อยกว่าร้อยละแปดสิบ</p> <p>-</p> <p>คลองส่งน้ำดาดคอนกรีตยาวหกร้อยเมตรประชาชนใช้ระบายน้ำเข้าพื้นที่การเกษตรไม่น้อยกว่าร้อยละแปดสิบ</p>		
5	<p>ก่อสร้างคลองส่งน้ำ/ คลองส่งน้ำดาดคอนกรีต</p> <p>หมู่ที่ 6</p>	<p>เพื่อให้เกษตรกรมีน้ำใช้ในการเกษตรอย่างเพียงพอ</p>	<p>- หมู่ที่ ๖</p> <p>คลองขอยจากนายนายประดิษฐ์-นางนางปุ่น กว้าง ๑.๕๐ม. หนา0.๐๕ ม. ยาว ๒,๐๐๐ ม.</p> <p>- หมู่ที่ ๖</p> <p>คลองขอยจากนางนางอนงค์ - นายนายด้วง ผ่องศรี กว้าง ๑.๕๐ม. หนา0.๐๕ ม. ยาว ๑,๙๐๐ ม.</p>	<p>๓๓๐,๐๐</p> <p>๐</p>	-	๓๓๐,๐๐๐	๓๓๐,๐๐๐	๓๓๐,๐๐๐	<p>-</p> <p>คลองส่งน้ำดาดคอนกรีตยาวสองพันเมตรประชาชนใช้ระบายน้ำเข้าพื้นที่การเกษตรไม่น้อยกว่าร้อยละแปดสิบ</p> <p>-</p> <p>คลองส่งน้ำดาดคอนกรีตยาวหนึ่งพันเก้าร้อยเมตรประชาชนใช้ระบายน้ำเข้าพื้นที่การเกษตรไม่น้อยกว่าร้อยละแปดสิบ</p>	<p>เกษตรกรมีน้ำใช้ในการเกษตรอย่างเพียงพอ</p>	<p>กองช่าง</p>

			- หมู่ที่ ๖ คลองนา นายอำนาจ- นานางบุญ กว้าง ๑.๕๐ ม. หน้า ๐.๐๕ ม. ยาว 540 ม.	-	-	460,000	-	-	-	คลองส่งน้ำตาดคอน กรีตยาวห้าร้อยสี่สิบ เมตรประชาชนใช้ระ บายน้ำเข้าพื้นที่การ เกษตรไม่น้อยกว่าร้อยละแปดสิบ		
6	ก่อสร้างคลองส่งน้ำ/ คลองส่งน้ำตาด คอนกรีต หมู่ที่ 7	เพื่อให้เกษตรกร กรมีน้ำใช้ในก ารเกษตรอย่าง เพียงพอ	- หมู่ที่ ๗ ก่อสร้างคลองส่งน้ำตาด คอนกรีต สายตะวันออก จากนา นายเลื่อน - นานางประคอง กว้าง ๑.๕๐ ม. หน้า ๐.๐๕ ม. ยาว ๑,๑๗๕ ม. - หมู่ที่ ๗ ก่อสร้างคลองส่งน้ำ ตาดคอนกรีต สายตะวันตก จาก นานางสายทอง - นานางล้อม กว้าง ๑.๕๐ ม. หน้า ๐.๐๕ ม. ยาว ๘๕๐ ม. - หมู่ที่ ๗ ก่อสร้างคลองดิน จาก โรงสูบ ๒ จากนานางประคอง -	๑๙๓,๐๐๐	๑๙๓,๐๐๐	-	-	-	-	- คลองส่งน้ำตาดคอนก กรีตยาวหนึ่งพันหนึ่งร้อย ยี่เจ็ดสิบห้าเมตรประช าชนใช้ระบายน้ำเข้าพื นที่การเกษตรไม่น้อย กว่าร้อยละแปดสิบ - คลองส่งน้ำตาดคอนกรีตย าวแปดร้อยห้าสิบเมตรปร ชาชนใช้ระบายน้ำเข้าพื นที่การเกษตรไม่น้อยกว่า ร้อยละแปดสิบ - คลองส่งน้ำตาดคอนก กรีตยาวเจ็ดร้อยสี่สิบเม ตรประชาชนใช้ระบาย	เกษตรกรมี น้ำใช้ในการ เกษตรอย่าง เพียงพอ	กองช่าง

			นายนายเนืองกว้าง ๑.๕๐ ม. หน้า 0.0๕ ม. ยาว ๗๔๐ ม.						น้ำเข้าพื้นที่การเกษตร ไม่น้อยกว่าร้อยละ แปดสิบ		
			- หมู่ที่ ๗ ก่อสร้างคลองดิน จาก นางนางบุบผา - นายนายมีชัย กว้าง ๑.๕๐ ม. หน้า ๐.๐๕ ม. ยาว ๒00 ม.	-	-	๓๓,๐๐๐	๓๓,๐๐๐	๓๓,๐๐๐	- คลองส่งน้ำตาดคอน กรีตยาวสองร้อยเมตร ประชาชนใช้ระบาย น้ำเข้าพื้นที่การเกษตร ไม่น้อยกว่าร้อยละ แปดสิบ		
			- หมู่ที่ ๗ ก่อสร้างคลองส่งน้ำตาดค อนกรีต ขนาดปากกว้าง 1.5๐ ม. ก้นกว้าง 0.20 ม. ลึก ๐.7๐ ม. หน้า 0.05 ม. ยาว 74 ม.พร้อมประตูปิด- เปิดน้ำจำนวน 5จุด และวางท่อ คสล. Ø0.60 ม.เพื่อทำทางข้าม 1จุดๆ ละ 6 ท่อน	-	66,000	66,000	-	-	- คลองส่งน้ำตาด คอนกรีตยาวเจ็ดสิบ สี่เมตรประชาชนใช้ ระบายน้ำเข้าพื้นที่กา รเกษตรไม่น้อยกว่า ร้อยละแปดสิบ		
7	ก่อสร้างคลองส่ง น้ำ/	เพื่อให้เกษตรกร กรมีน้ำใช้ในก	- หมู่ที่ ๘ ก่อสร้างคลองส่งน้ำสาย	-	๑๓๒,๐๐๐	๑๓๒,๐๐๐	๑๓๒,๐๐	๑๓๒,๐๐๐	- คลองส่งน้ำตาดคอน	เกษตรกรกรมี น้ำใช้ในการเ	กองช่าง

	คลองส่งน้ำตาด คอนกรีต หมู่ที่ 8	ารเกษตรอย่าง ึ่งเพียงพอ	บ้านนายเตี้ย ปิ่นแก้ว - นานาง สำอางค์ กว้างด.๕๐ ม. หน้า 0.๐๕ ม. ยาว๘๐๐ม. - หมู่ที่ ๘ ก่อสร้างคลองส่งน้ำสาย นานายสุพล นายจรรยา กว้าง ๑.๕๐ ม. หน้า ๐.๑๕ ม. ยาว ๕๐๐ ม. - หมู่ที่ ๘ ก่อสร้างคลองส่งน้ำตาด คอนกรีต กว้าง ๑.๕๐ ม. หน้า ๐.๐๕ ม. ยาว ๔๐๐ ม.	- -	- -	๘๒,๕๐๐ ๖๖,๐๐๐	๘๒,๕๐๐ ๖๖,๐๐๐	๘๒,๕๐ ๐ ๖๖,๐๐๐	กริตยาวแปดร้อยเม ตรประชาชนใช้ระบา ยน้ำเข้าพื้นที่การเก ษตรไม่น้อยกว่าร้อย ละแปดสิบ - คลองส่งน้ำตาดคอน กริตยาวห้าร้อยเมตร ประชาชนใช้ระบาย น้ำเข้าพื้นที่การเกษ ตรไม่น้อยกว่าร้อยล ะแปดสิบ - คลองส่งน้ำตาดคอน กริตยาวสี่ร้อยเมตร ประชาชนใช้ระบาย น้ำเข้าพื้นที่การเกษ ตรไม่น้อยกว่าร้อยล ะแปดสิบ	เกษตรอย่างเ เพียงพอ	
--	---------------------------------------	----------------------------	--	------------	------------	----------------------	----------------------	--------------------------	--	------------------------	--

8	ก่อสร้าง/ปรับปรุงคลองส่งน้ำ/ดาดคอนกรีต หมู่ที่ 11	เพื่อให้เกษตรกรมีน้ำใช้ในการเกษตรอย่างเพียงพอ	-วางท่อ คสล. ขนาด 0.60ม. จำนวน 77 ท่อน - ลงลูกรัง 2.5 ม. x 80 ม. x0.20 ม. - หมู่ที่ 11 ก่อสร้างคลองส่งน้ำดาดคอนกรีต บ้านท่าหว้าขนาดปากกว้าง 2.0๐ ม. ก้นกว้าง 0.40ม. ลึก ๐.8๐ม. หนา0.05 ม. ยาว 190ม. และ วางท่อ คสล. Ø0.60 ม.เพื่อทำทางข้าม 3 จุดๆ ละ 6 ท่อน	1๐๐,๐๐๐ -	1๐๐,๐๐๐ 170,000	1๐๐,๐๐๐ -	1๐๐,๐๐๐ -	1๐๐,๐๐๐ -	- คลองส่งน้ำดาดคอนกรีตยาวหนึ่งพันสี่สิบบเมตรประชาชนใช้ระบายน้ำเข้าพื้นที่การเกษตรไม่น้อยกว่าร้อยละแปดสิบ - คลองส่งน้ำดาดคอนกรีตยาวหนึ่งร้อยเก้าสิบบเมตรประชาชนใช้ระบายน้ำเข้าพื้นที่การเกษตรไม่น้อยกว่าร้อยละแปดสิบ	เกษตรกรมีน้ำใช้ในการเกษตรอย่างเพียงพอ	กองช่าง
9	ขุดคลองดินลำห้วยคลองจอก หมู่ที่ ๓ -หมู่ที่ ๑๑	เพื่อป้องกันกาขาดแคลนน้ำของเกษตรกร	- หมู่ ๓ นานายสุริยน- นานายเทพ กว้าง ๑.๐๐ ม. ลึก ๐.๕๐ ม. ยาว ๕๐๐ ม.ปริมาตร ๕๐๐ ตร.ม. - หมู่ ๑๑ ขุดลอกลำห้วยคลองขนาดกว้าง 5 ม. ยาว ๑,๐๐๐ ม. ลึก ๑.๕๐ ม. ปริมาตร 2,400ลบ.ม	๑๐๐,๐๐๐ -	๑๐๐,๐๐๐ -	๑๐๐,๐๐๐ ๑๐๐,๐๐๐	๑๐๐,๐๐๐ ๑๐๐,๐๐๐	๑๐๐,๐๐๐ ๑๐๐,๐๐๐	- มีพื้นที่กักเก็บน้ำให้ประชาชนใช้ทำการเกษตรไม่น้อยกว่าร้อยละแปดสิบ	เกษตรกรมีน้ำใช้ในการเกษตรอย่างเพียงพอ	กองช่าง

10	ก่อสร้างคลองส่งน้ำ/ คลองส่งน้ำตาดคอนกรีต หมู่ที่ ๑๒	เพื่อให้เกษตรกรมีน้ำใช้ในกิจการเกษตรอย่างเพียงพอ	- หมู่ ๑๒ สายที่ ๑ กว้าง 2.๐๐ ม. ยาว ๔๔๒ ม. ลึก 0.๘0ม. ปริมาตร ๗๐๓,๒๐ ลบ.ม	-	-	๑,๕๕๐,๐๐ ๐	๑,๕๕๐,๐๐๐	๑,๕๕๐,๐๐๐	- คลองส่งน้ำตาดคอนกรีต ยาวสี่ร้อยสี่สิบสองเมตร ประชาชนใช้ระบายน้ำเข้าพื้นที่การเกษตรไม่น้อยกว่าร้อยละแปดสิบ	เกษตรกรมีน้ำใช้ในการเกษตรอย่างเพียงพอ	กองช่าง
10	ก่อสร้างคลองส่งน้ำ/ คลองส่งน้ำตาดคอนกรีต หมู่ที่ ๑๒ (ต่อ)	เพื่อให้เกษตรกรมีน้ำใช้ในกิจการเกษตรอย่างเพียงพอ	- หมู่ ๑๒ สายที่ ๒ กว้าง ๒.๐๐ ม. ยาว ๓00 ม. ลึก ๐.๘๐ ม. ปริมาตร ๔๘๐ ลบ.ม	-	-	๑,๐๕๖,๐๐ ๐	๑,๐๕๖,๐๐๐	๑,๐๕๖,๐๐๐	- คลองส่งน้ำตาดคอนกรีต ยาวสี่ร้อยแปดสิบเมตร ประชาชนใช้ระบายน้ำเข้าพื้นที่การเกษตรไม่น้อยกว่าร้อยละแปดสิบ	เกษตรกรมีน้ำใช้ในการเกษตรอย่างเพียงพอ	กองช่าง
11	ก่อสร้างคลองส่งน้ำ/ คลองส่งน้ำตาดคอนกรีต ภายในตำบล	เพื่อให้เกษตรกรมีน้ำใช้ในกิจการเกษตรอย่างเพียงพอ	- หมู่ 5 ก่อสร้างคลองส่งน้ำตาดคอนกรีตทุกหมู่บ้าน กว้าง 1.5๐ ม. หนา 0.05ม. ยาว 2,000 ม.	500,000	500,000	500,000	500,000	500,000	- คลองส่งน้ำตาดคอนกรีต ยาวสองพันเมตร ประชาชนใช้ระบายน้ำเข้าพื้นที่การเกษตรไม่น้อยกว่าร้อยละแปดสิบ	เกษตรกรมีน้ำใช้ในการเกษตรอย่างเพียงพอ	กองช่าง
12	แก้มลิง/ขุดลอก บึงแก่งนรา/หนอง ของเกษตรกร	เพื่อป้องกันกา รขาดแคลนน้ำ ของเกษตรกร	- หมู่ที่ ๕ ก่อสร้างแก้มลิง/ขุดลอกบึง แก่งนรา กว้าง 100 ม. ยาว	2,0๐๐,๐๐๐	2,0๐๐,๐๐๐	2,0๐๐,๐๐๐	2,0๐๐,๐๐๐	2,0๐๐,๐๐๐	- แหล่งกักเก็บน้ำหนึ่งแห่ง ประชาชนใช้อุปโภค-	เกษตรกรมีน้ำใช้ในการเกษตร	กองช่าง ชลประทาน

	องปັกแเรด หมู่ที่ ๕		๒๐๐ ม. ลึก 6 ม. ปริมาตร ๔๐,๐๐๐ ลบ.ม - หมู่ที่ ๕ ก่อสร้างแก้มลิงขุดลอกหนอง ปັกแเรด กว้าง 70 ม. ยาว 150 ม. ลึก 3 ม. ปริมาตร 10,5๐๐ ลบ.ม	1,500,000	1,500,000	1,500,000	1,500,000	1,500,000	บริโภคและใช้ในการเกษตร ร้อยละแปดสิบ	เกษตรอย่างเ เพียงพอ	
13	ขุดลอกหนองต ะกูด	เพื่อป้องกันกา รขาดแคลนน้ำ ของเกษตรกร	- หมู่ที่ ๑๒ ขุดลอกหนองตะกูด กว้าง ๖ ม. ยาว ๑๕๐ ม. ลึก ๑.๕๐ ม. ปริมาตร ๑,๓๕๐ ลบ.ม	-	๖๗,๕๐๐	๖๗,๕๐๐	๖๗,๕๐๐	๖๗,๕๐๐	- แหล่งกักเก็บน้ำหนึ่งแห่ง ประชาชนใช้อุปโภค- บริโภคและใช้ในการเกษตร ร้อยละแปดสิบ	เกษตรกรมี น้ำใช้ในการ เกษตรอย่าง เพียงพอ	กองช่าง
14	ขุดลอกสระน้ำบ้ านแก้งจิก หมู่ ๗	เพื่อป้องกันกา รขาด แคลนน้ำของ เกษตรกร	- หมู่ ๗ สระน้ำบ้านแก้งจิก กว้าง ๑๒ ม. ยาว ๔๕ ม. ลึก ๑.๕๐ ม. ปริมาตร 400 ลบ.ม	-	๔๐๕๐๐	-	-	-	- แหล่งกักเก็บน้ำหนึ่งแห่ง ประชาชนใช้อุปโภค- บริโภคและใช้ในการเกษตร ร้อยละแปดสิบ	เกษตรกรมี น้ำในการ เกษตรอย่าง เพียงพอ	กองช่าง
15	ก่อสร้าง/เสริมฝ ายหินทิ้ง	เพื่อป้องกันกา รขาดแคลนน้ำ ของ เกษตรกร	- หมู่ที่ ๒ ฝายข้ามนาทำนบ ปลือกคอนเว็ด ขนาด ๒X ๒ ม. ยาว ๖ ม. จำนวน ๒ ช่อง - หมู่ที่ ๒, ๓, ๔, 5, 6, ๗, ๘, ๑๑ ก่อสร้าง/ปรับปรุง ซ่อมแซมฝาย	๑๖๐,๐๐๐	๑๖๐,๐๐๐	๑๖๐,๐๐๐	๑๖๐,๐๐๐	๑๖๐,๐๐๐	ฝายหินทิ้งกักเก็บน้ำจำ นวนสี่แห่ง ประชาชนใช้น้ำอุปโภค บริโภคและใช้ในการเกษตร ร้อยละแปดสิบ ฝายหินทิ้งกักเก็บน้ำจำ นวนสี่แห่ง ประชาชนใช้น้ำอุปโภค	เกษตรกรมี น้ำในการ เกษตรอย่าง เพียงพอ	กองช่าง

			ขนาดกว้าง 5 ม. ยาว ๓๐ ม. ลึก ๐.๕๐ ม. ปริมาตร ๗๐ ลบ.ม จำนวน 8 แห่ง						บริโภคและใช้ในการเกษตรร้อยละแปดสิบ		
15	ก่อสร้าง/เสริมฝายหินทิ้ง (ต่อ)	เพื่อป้องกันกา รขาดแคลนน้ำ ของ เกษตรกร	หมู่ที่ 7 โครงการเทคอนกรีตเสริม ฝายหินทิ้ง บ้านแก้งจิก -ช่วงที่ 1 เทคอนกรีตเสริมเหล็ก กว้าง 3 ม. ยาว 20 ม.หนา .60 ม. -ช่วงที่ 2 เทคอนกรีตเสริมเหล็ก กว้าง 3 ม. ยาว 20 ม.หนา .60 ม.	-	175,000	-	-	-		เกษตรกรมี น้ำใช้ในการ เกษตรอย่าง เพียงพอ	กองช่าง
16	ปรับปรุงซ่อมแ ชม/ขุดลอกแหล่ง น้ำต่าง ๆ และกำจัดวัชพืช ในตำบล	เพื่อให้เกษตรกร มีน้ำใช้ในการ เกษตรอย่าง เพียงพอ	- หมู่ที่ ๓ ขุดลอกฝายหลวงท่อทอ ง ขนาดกว้าง 80 ม. ยาว 1๐๐ ม. ลึก 3ม. ปริมาตร ๒2,434 ลบ.ม	860,0๐๐	860,0๐๐	860,0๐๐	860,0๐๐	860,0๐๐	- แหล่งกักเก็บน้ำหนึ่ง แห่ง ประชาชนใช้อุปโภค- บริโภคและใช้ในการ เกษตรร้อยละแปดสิ บ	เกษตรกรมี น้ำในการ เกษตรอย่าง เพียงพอ	กองช่าง

		<p>- หมู่ที่ ๓ ขุดลอกลำห้วยคลองจอก ก ขนาดกว้าง ๕ ม. ยาว ๒๐๐ ม. ลึก 9.00 ม. ปริมาตร ๑,000 ลบ.ม</p>	๕๐,๐๐๐	๕๐,๐๐๐	๕๐,๐๐๐	๕๐,๐๐๐	๕๐,๐๐๐	- แหล่งกักเก็บน้ำหนึ่ง แห่ง ประชาชนใช้อุปโภค- บริโภคและใช้ในการ เกษตรร้อยละแปดสิบ	
		<p>-หมู่ที่ ๓ กำจัดวัชพืชรางหนองไผ่ เหนือ ขนาดกว้าง ๖ ม. ยาว ๑๐๐ ม. ลึก ๐.๒๐ ม. ปริมาตร ๑๒๐ ลบ.ม</p>	๒๒,๕๐๐	๒๒,๕๐๐	๒๒,๕๐๐	๒๒,๕๐๐	๒๒,๕๐๐	- แหล่งกักเก็บน้ำหนึ่ง แห่ง ประชาชนใช้อุปโภค- บริโภคและใช้ในการ เกษตรร้อยละแปดสิบ	
		<p>-หมู่ที่ ๔ ขุดลอกตะกอนแม่น้ำชี ท่าวัด-โรงสูบ ขนาดกว้าง ๓ ม. ยาว ๕๐๐ ม. ลึก ๑.๕๐ ม. ปริมาตร 2,250 ลบ.ม</p>	๑๑๒,๕๐๐	๑๑๒,๕๐๐	๑๑๒,๕๐๐	๑๑๒,๕๐๐	๑๑๒,๕๐๐	- แหล่งกักเก็บน้ำหนึ่ง แห่ง ประชาชนใช้อุปโภค- บริโภคและใช้ในการ เกษตรร้อยละแปดสิบ	
		<p>-หมู่ที่ ๔ ขุดลอกตะกอนแม่น้ำชี ขนาดกว้าง ๕ ม. ยาว ๕๐๐ ม. ลึก ๐.๘๐ ม. ปริมาตร ๘00 ลบ.ม</p>	๑,๗๖๐,๐๐ ๐	๑,๗๖๐,๐๐๐ ๐	๑,๗๖๐,๐๐ ๐	๑,๗๖๐,๐๐ ๐	๑,๗๖๐,๐ ๐๐	- แหล่งกักเก็บน้ำหนึ่ง แห่ง ประชาชนใช้อุปโภค-	

									บริโภคและใช้ในการเกษตรร้อยละแปดสิบ		
16	ปรับปรุงซ่อมแซม/ขุดลอกแหล่งน้ำต่าง ๆ และกำจัดวัชพืชในตำบล (ต่อ)	เพื่อให้เกษตรกรมีน้ำใช้ในภาคเกษตรอย่างเพียงพอ	- หมู่ที่ ๕ กำจัดวัชพืชบึงแก่นนรา ขนาด กว้าง 5 ม. ยาว ๑00 ม. ลึก ๐.๒๐ ม. ปริมาตร ๑๒๐ ลบ.ม	๒๒,๕๐๐	๒๒,๕๐๐	๒๒,๕๐๐	๒๒,๕๐๐	๒๒,๕๐๐	- แหล่งกักเก็บน้ำหนึ่งแห่ง ประชาชนในตำบลบริโภคและใช้ในการเกษตรร้อยละแปดสิบ		
			- หมู่ที่ 4 - ขุดลอกคลองดิน เรียบทาง รพช. ขนาดกว้าง ๑.50 ม. ยาว ๘๐๐ ม. ลึก 0.50 ม. ปริมาตร ๗๖๘ ลบ.ม	๔๐,๐๐๐	๔๐,๐๐๐	๔๐,๐๐๐	๔๐,๐๐๐	๔๐,๐๐๐	- แหล่งกักเก็บน้ำหนึ่งแห่ง ประชาชนในตำบลบริโภคและใช้ในการเกษตรร้อยละแปดสิบ	เกษตรกรมีน้ำใช้ในการเกษตรอย่างเพียงพอ	กองช่าง
			- หมู่ที่ ๑๑ ปรับปรุง/ซ่อมแซมขุดลอกคลองสายหนองวัว ขนาดกว้าง ๓ ม. ยาว ๑,๘00 ม. ลึก ๑.๕๐ ม. ปริมาตร ๘,000 ลบ.	๔๐๕,๐๐๐	๔๐๕,๐๐๐	๔๐๕,๐๐๐	๔๐๕,๐๐๐	๔๐๕,๐๐๐	- แหล่งกักเก็บน้ำหนึ่งแห่ง ประชาชนในตำบลบริโภคและใช้ในการเกษตรร้อยละแปดสิบ		
			- ปรับปรุง/ซ่อมแซมคลองส่งน้ำตาดคอนกรีต	๑,๗0๐,๐๐๐	๑,๗0๐,๐๐๐	๑,๗0๐,๐๐๐	๑,๗0๐,๐๐๐	๑,๗0๐,๐๐๐	- แหล่งกักเก็บน้ำหนึ่งแห่ง		

1	โครงการเศรษฐกิจพอเพียงและโครงการพระราชดำริ	เพื่อให้ประชาชนในชนหลักเศรษฐกิจพอเพียงในการดำรงชีวิต	๑) โครงการเศรษฐกิจพอเพียง ทั้ง ๑๐ หมู่บ้าน ๒) โครงการสนับสนุนโครงการอันเนื่องมาจากพระราชดำริ ทั้ง ๑๐ หมู่บ้าน ๓) กิจกรรมอื่นๆ	๑0๐,๐๐๐	๑,50๐,๐๐๐	๑,50๐,๐๐๐	๑,50๐,๐๐๐	๑,50๐,๐๐๐	- ประชาชนได้รับการส่งเสริมอาชีพตามหลักปรัชญาเศรษฐกิจพอเพียงไม่น้อยกว่าร้อยละแปดสิบ	- ประชาชนใช้ตามหลักปรัชญาเศรษฐกิจพอเพียงในการดำรงชีวิต	- สำนักปลัด - กองสวัสดิการสังคม
2	โครงการส่งเสริมผลิตภัณฑ์หนึ่งตำบลหนึ่งผลิตภัณฑ์ /นวัตกรรมใหม่	- เพื่อพัฒนาผลิตภัณฑ์สินค้าชุมชนให้ได้มาตรฐาน - เพื่อพัฒนาองค์ความรู้ในตำบลบ้านค่าย	มีผลิตภัณฑ์สินค้าชุมชน/ นวัตกรรมใหม่ของตำบลบ้านค่าย	๕๐,๐๐๐	๕๐,๐๐๐	๕๐,๐๐๐	๕๐,๐๐๐	๕๐,๐๐๐	- ประชาชนได้รับการส่งเสริมอาชีพไม่น้อยกว่าร้อยละแปดสิบ	-มีสินค้า OTOP ได้รับการพัฒนาคุณภาพ	กองสวัสดิการสังคม
ที่	โครงการ	วัตถุประสงค์	เป้าหมาย (ผลผลิตของโครงการ)	งบประมาณและที่มา					ตัวชี้วัด (KPI)	ผลที่คาดว่าจะได้รับ	หน่วยงานรับผิดชอบ
				2561 (บาท)	2562 (บาท)	2563 (บาท)	2564 (บาท)	2565 (บาท)			

3	โครงการฟื้นฟูเศรษฐกิจท้องถิ่นและชุมชนด้วยการเลี้ยงไก่พันธุ์ไข่ส่งเสริมแหล่งอาหารเพื่อประชาชน	- เพื่อให้ประชาชนและเกษตรกรในชุมชน มีความมั่นคงทางแหล่งอาหาร และต่อยอดสร้างรายได้	- จัดหาไก่พันธุ์ไข่ (พร้อมไข่) ให้แก่ประชาชนในตำบล	๑,50๐,๐๐๐	๑,50๐,๐๐๐	๑,50๐,๐๐๐	๑,50๐,๐๐๐	๑,50๐,๐๐๐	- ประชาชนกลุ่มเป้าหมายได้รับการแม่พันธุ์ไก่ไข่ (พร้อมไข่) ไม่น้อยกว่าร้อยละแปดสิบ	ประชาชนกลุ่มเป้าหมายลดรายจ่ายในครัวเรือนและต่อยอดสร้างรายได้ให้กับครัวเรือนได้	สำนักปลัด
4	โครงการสนับสนุนกลุ่มอาชีพ/สร้างและส่งเสริมอาชีพให้กับกลุ่มผู้ประกอบการ/ประชาชนภายในตำบล	เพื่อให้การดำเนินงานของกลุ่มเป็นไปอย่างมีประสิทธิภาพ	๑) ผู้ประกอบการ/กลุ่มอาชีพทุกกลุ่มในตำบล ๒) สนับสนุนจัดตั้งกลุ่ม ๓) จ้างแรงงานในตำบล ๔) สร้างอาชีพ ๕) กิจกรรมอื่นๆ	๒๐๐,๐๐ ๐	๒๐๐,๐๐๐	๒๐๐,๐๐๐	๒๐๐,๐๐๐	๒๐๐,๐๐๐	ประชาชนได้รับการส่งเสริมอาชีพไม่น้อยกว่าร้อยละแปดสิบ	ประชาชนกลุ่มอาชีพดำเนินงานได้อย่างมีประสิทธิภาพ ประชาชนมีรายได้	กองสวัสดิการสังคม
5	จ้างนักเรียน/นักศึกษาาระหว่างปี ดภาคเรียน	- เพื่อสร้างงานสร้างรายได้ให้แก่นักเรียน/นักศึกษาในท้องถิ่น	นักเรียน/นักศึกษาในตำบลบ้านค่าย	๕๐,๐๐๐	๕๐,๐๐๐	๕๐,๐๐๐	๕๐,๐๐๐	๕๐,๐๐๐	- นักเรียน/นักศึกษาไ้ดำเนินงานส่งเสริมอาชีพไม่น้อยกว่าร้อยละแปดสิบ	นักเรียน/นักศึกษา มีรายได้ บรรเทาปัญหา	สำนักปลัด

										หาความยากจน	
6	เสริมสร้างความเข้มแข็งให้กับชุมชน	- เพื่อส่งเสริมศักยภาพของผู้นำและกรรมการหมู่บ้าน - จัดฝึกอบรมประชุมองค์กรทำความเข้าใจเพื่อสร้างทัศนคติที่ดีในการอยู่ร่วมกัน	ผู้นำหมู่บ้านและคณะกรรมการหมู่บ้านและประชาชนในหมู่บ้าน ทั้ง ๑๐ หมู่บ้าน	๑๐๐,๐๐๐	๑๐๐,๐๐๐	๑๐๐,๐๐๐	๑๐๐,๐๐๐	๑๐๐,๐๐๐	ผู้นำหมู่บ้านและคณะกรรมการหมู่บ้านมีความรู้ไม่น้อยกว่าร้อยละแปดสิบ	ผู้นำหมู่บ้านและคณะกรรมการหมู่บ้านมีศักยภาพเพิ่มขึ้น	สำนักปลัด
7	สนับสนุนกิจกรรมป้องกันและแก้ไขปัญหายาเสพติดตำบลบ้านค่าย และแก้ไขปัญหาจากกลุ่มเสี่ยง	- เพื่ออุดหนุนการดำเนินงานศูนย์ปฏิบัติการต่อสู้เพื่อเอาชนะยาเสพติดอำเภอเมืองชัยภูมิ - เพื่อเสริมสร้างความเข้มแข็งของชุมชนและแก้ไขปัญหาเสพติด	- สนับสนุนกิจกรรมศูนย์ปฏิบัติการต่อสู้เพื่อเอาชนะยาเสพติดอำเภอเมือง - จัดหาวัสดุตรวจหาสารเสพติด - อบรมให้ความรู้และปรับเปลี่ยนพฤติกรรมของกลุ่มเสี่ยง เช่น เข้าค่ายอบรมกิจกรรมอื่นๆ	๑๐๐,๐๐๐	๑๐๐,๐๐๐	๑๐๐,๐๐๐	๑๐๐,๐๐๐	๑๐๐,๐๐๐	จำนวนประชากรผู้ติดยาเสพติดลดลงร้อยละแปดสิบ	ปัญหายาเสพติดได้รับการป้องกันและแก้ไขอย่างมีประสิทธิภาพ	สำนักปลัด

รายละเอียดโครงการพัฒนา
แผนพัฒนาท้องถิ่น (พ.ศ. 2561 - 2565)
สำหรับองค์การปกครองส่วนท้องถิ่นดำเนินการ
องค์การบริหารส่วนตำบลบ้านค่าย อำเภอเมืองชัยภูมิ จังหวัดชัยภูมิ

- ข. ยุทธศาสตร์จังหวัดที่ ๔ พัฒนาสังคมและคุณภาพชีวิตตามหลักปรัชญาเศรษฐกิจพอเพียง
- ช. ยุทธศาสตร์การพัฒนาของ อปท. ในเขตจังหวัดที่ ๑ การพัฒนาคน และสังคมที่มีคุณภาพ
๔. ยุทธศาสตร์การพัฒนาด้านสังคม และคุณภาพชีวิต

๔.1 แผนงานงบกลาง

ที่	โครงการ	วัตถุประสงค์	เป้าหมาย (ผลผลิตของโครงการ)	งบประมาณและที่มา					ตัวชี้วัด (KPI)	ผลที่คาดว่าจะได้รับ	หน่วยงาน รับผิดชอบ
				2561 (บาท)	2562 (บาท)	2563 (บาท)	2564 (บาท)	2565 (บาท)			
๑	สนับสนุนเบี้ยยังชีพผู้สูงอายุ	เพื่อช่วยเหลือและส่งเสริมให้ผู้สูงอายุมีคุณภาพชีวิตที่ดีขึ้น	ผู้สูงอายุ ทั้ง ๑๐ หมู่บ้าน จำนวน ๑,๐๘๐ คน	8,761,800	8,761,800	8,761,800	8,761,800	8,761,800	ผู้สูงอายุมีคุณภาพชีวิตที่ดีขึ้นร้อยละร้อย	ผู้สูงอายุในตำบลบ้านค่ายมีคุณภาพชีวิตที่ดีขึ้น	กองสวัสดิการสังคม
๒	สนับสนุนเบี้ยยังชีพผู้พิการ	เพื่อช่วยเหลือและส่งเสริมให้ผู้พิการมีคุณภาพชีวิตที่ดีขึ้น	ผู้พิการ ทั้ง ๑๐ หมู่บ้าน จำนวน 1,00๐ คน	10,886,400	10,886,400	10,886,400	10,886,400	10,886,400	ผู้พิการมีคุณภาพชีวิตที่ดีขึ้นร้อยละร้อย	ผู้พิการในตำบลบ้านค่ายมีคุณภาพชีวิตที่ดีขึ้น	กองสวัสดิการสังคม

๓	สนับสนุนเบี้ยยังชีพผู้ติดเชื้อเอชไอวี	เพื่อช่วยเหลือผู้ติดเชื้อเอชไอวีที่มีคุณภาพชีวิตที่ดีขึ้น	ผู้ติดเชื้อเอชไอวี ทั้ง ๑๐ หมู่บ้าน จำนวน ๑๓ คน	96,000	96,000	96,000	96,000	96,000	ผู้ติดเชื้อเอชไอวีที่มีคุณภาพชีวิตที่ดีขึ้นหรือยลระร้อย	ติดเชื้อเอชไอวีในตำบลบ้านค่ายมีคุณภาพชีวิตที่ดีขึ้น	กองสวัสดิการสังคม
รวม	จำนวน ๓ โครงการ	-	-	๑๙,๗๔๔,๒๐๐	๑๙,๗๔๔,๒๐๐	๑๙,๗๔๔,๒๐๐	๑๙,๗๔๔,๒๐๐	๑๙,๗๔๔,๒๐๐	-	-	-

๔.๒ แผนงานสังคมสงเคราะห์

ที่	โครงการ	วัตถุประสงค์	เป้าหมาย (ผลผลิตของโครงการ)	งบประมาณและที่มา					ตัวชี้วัด (KPI)	ผลที่คาดว่าจะได้รับ	หน่วยงานรับผิดชอบ
				2561 (บาท)	2562 (บาท)	2563 (บาท)	2564 (บาท)	2565 (บาท)			
๑	เพิ่มศักยภาพช่วยเหลือผู้สูงอายุ ผู้พิการ ผู้ด้อยโอกาส	เพื่อช่วยเหลือ/เพิ่มศักยภาพผู้สูงอายุ ผู้พิการ ผู้ด้อยโอกาสให้มีคุณภาพชีวิตที่ดีขึ้น	-ผู้สูงอายุ ผู้พิการ ผู้ด้อยโอกาส ทั้ง ๑๐ หมู่บ้าน	๑๐๐,๐๐๐	๑๐๐,๐๐๐	๑๐๐,๐๐๐	๑๐๐,๐๐๐	๑๐๐,๐๐๐	ผู้สูงอายุ ผู้พิการ ผู้ด้อยโอกาสให้มีคุณภาพชีวิตที่ดีขึ้นหรือยลระร้อย	ประชาชนในตำบลมีคุณภาพชีวิตที่ดีขึ้น	กองสวัสดิการสังคม
๒	สนับสนุนการดำเนินงานศูนย์บริการคนพิการ	เพื่อให้การดำเนินงานของศูนย์	-ผู้พิการทั้ง ๑๐ หมู่บ้าน	๓๐,๐๐๐	๓๐,๐๐๐	๓๐,๐๐๐	๓๐,๐๐๐	๓๐,๐๐๐	ผู้พิการได้รับการช่วยเหลือหรือยลระร้อย	ประชาชนในตำบลมีคุณภาพชีวิตที่ดีขึ้น	กองสวัสดิการสังคม

๑	สนับสนุนศูนย์ส่งเสริมการเรียนรู้ตำบลบ้านค่าย	เพื่อให้ประชาชนมีแหล่งบริการ/ค้นคว้าหาความรู้	- จัดหาหนังสือ - สนับสนุนและจัดแหล่งเรียนรู้ - จัดแหล่งเรียนรู้ภาษาต่างประเทศ - กิจกรรมอื่นๆ	๑๐๐,๐๐๐	๑๐๐,๐๐๐	๑๐๐,๐๐๐	๑๐๐,๐๐๐	๑๐๐,๐๐๐	ศูนย์ส่งเสริมการเรียนรู้ตำบลบ้านค่าย จำนวน ๑ แห่ง	ประชาชนมีแหล่งบริการความรู้ข้อมูลข่าวสาร	สำนักปลัด งานการศึกษาฯ
๒	ส่งเสริมสนับสนุนการศึกษา	เพื่อสนับสนุนกิจกรรมต่างๆ และการจัดการเรียนการสอนของโรงเรียน	- สนับสนุนการศึกษาหลังการเรียนรู้อื่นๆ - สนับสนุนบุคลากรทางการศึกษา - กิจกรรมการเรียนการสอนช่วงปิดภาคเรียน - สนับสนุนอาหารเสริมนมอาหารกลางวัน - โรงเรียนในตำบลทั้ง ๔ แห่ง	๕๐๘,๒๐๐	๕๐๘,๒๐๐	๕๐๘,๒๐๐	๕๐๘,๒๐๐	๕๐๘,๒๐๐	สถานศึกษามีบุคลากรและสื่อการเรียนการสอนเพิ่มขึ้นร้อยละแปดสิบ	มีบุคลากรทางการศึกษาและเด็กนักเรียนได้รับโอกาสการศึกษาเพียงพอ	สำนักปลัด งานการศึกษาฯ
๓	สนับสนุนศูนย์พัฒนาเด็กเล็กตำบลบ้านค่าย	เพื่อพัฒนาศูนย์เด็กเล็กในทุกๆด้าน	สนับสนุนวัสดุสื่อการเรียนการสอน - ปรับปรุงซ่อมแซมอาคาร - ปรับภูมิทัศน์	๓๖๐,๐๐๐	๓๖๐,๐๐๐	๓๖๐,๐๐๐	๓๖๐,๐๐๐	๓๖๐,๐๐๐	พัฒนาศูนย์เด็กเล็ก ปรับปรุงซ่อมแซมวัสดุ ครุภัณฑ์	ศูนย์พัฒนาเด็กเล็กตำบลบ้านค่ายได้รับ	สำนักปลัด งานการศึกษาฯ

			- ค่าใช้จ่ายในการนำเด็กส่งโรงพยาบาล - ทัศนศึกษาแหล่งเรียนรู้นอกสถานที่ - ก่อสร้างศูนย์พัฒนาเด็กเล็ก - กิจกรรมอื่นๆ						สื่อการเรียน อื่นๆ ไม่น้อยกว่าร้อยละแปดสิบ	บการพัฒนา ทุกด้าน	
รวม	จำนวน ๓ โครงการ	-	-	๗๖๘,๒๐๐	๗๖๘,๒๐๐	๗๖๘,๒๐๐	๗๖๘,๒๐๐	๗๖๘,๒๐๐	-	-	-

๔.๔ แผนงานการศาสนา วัฒนธรรม และนันทนาการ

ที่	โครงการ	วัตถุประสงค์	เป้าหมาย (ผลผลิตของโครงการ)	งบประมาณและที่มา					ตัวชี้วัด (KPI)	ผลที่คาดว่าจะได้รับ	หน่วยงาน รับผิดชอบ
				2561 (บาท)	2562 (บาท)	2563 (บาท)	2564 (บาท)	2565 (บาท)			
๑	โครงการเฉลิมพระเกียรติ	เพื่อให้ประชาชนในตำบลร่วมแสดงออกถึงความสามัคคีและความจงรักภักดี	ประชาชนทั้ง ๑๐ หมู่บ้านร่วมแสดงความจงรักภักดี	๑๐๐,๐๐๐	๑๐๐,๐๐๐	๑๐๐,๐๐๐	๑๐๐,๐๐๐	๑๐๐,๐๐๐	- ประชาชนเข้าร่วมกิจกรรมโครงการเฉลิมพระเกียรติร้อยละแปดสิบ	ประชาชนได้แสดงความจงรักภักดี	สำนักปลัด งานการศึกษาฯ
๒	ส่งเสริมงานประเพณีศิลปะ	เพื่อส่งเสริมสนับสนุนการจัด	-กิจกรรมวันพ่อ วันแม่ วันเด็ก	๒๕๐,๐๐๐	๒๕๐,๐๐๐	๒๕๐,๐๐๐	๒๕๐,๐๐๐	๒๕๐,๐๐๐	- ประชาชนเข้าร่วม	ประเพณีศิลปะ	สำนักปลัด งานการศึกษาฯ

	วัฒนธรรม วันสำคัญต่างๆ	งานประเพณีงาน นพิต่างๆ ของหมู่บ้าน และโรงเรียน	-วันเข้าพรรษา - งานกาชาดและงานประจำปีเ จำพ่อพระยาแล -ประเพณีบุญเดือนหก -ส่งเสริมงานประเพณี หรือวัฒนธรรม และอื่นๆ						กิจกรรมประเพณีศิลป ปะ วัฒนธรรม ร้อยละแปดสิบ	วัฒนธรรมอ นติงามได้รับ การอนุรักษ์ค งอยู่สืบไป	สนง.วัฒนธรร ม จ.ชัยภูมิ
๓	ส่งเสริมการถ่ายท อดภูมิปัญญาท้องถิ่น	เพื่อเป็นการส่งเสริม ดนตรี นาฏศิลป์ และศิลปะมวยไท ยของท้องถิ่น	-สนับสนุนวงปี่พาทย์ นาฏศิลป์ การเล่นพื้นบ้าน ศิลปะมวยไทย และกิจกรรมอื่นๆ	๑๐๐,๐๐ ๐	๑๐๐,๐๐๐	๑๐๐,๐๐๐	๑๐๐,๐๐๐	๑๐๐,๐๐๐	- ประชาชนมีความรู้เ เกี่ยวกับภูมิปัญญาที่ องถิ่น ร้อยละแปดสิบ	ภูมิปัญญาที่ องถิ่นได้รับก ารส่งเสริมสน ับสนุน	สำนักปลัด งานการศึกษา ฯ
๔	สืบสานประเพณีไ ทยสถานสัมพันธ์ผู้ สูงอายุ	เพื่อสืบสานประ เพณีไทย	ชมรมผู้สูงอายุทั้ง ๑๐ หมู่บ้าน	๕๐,๐๐๐	๕๐,๐๐๐	๕๐,๐๐๐	๕๐,๐๐๐	๕๐,๐๐๐	ผู้สูงอายุร่วมสืบสาน ประเพณีไทยร้อยละ แปดสิบ	สืบสานประเ เพณีไทย	กองสวัสดิก การสังคม
๕	สนับสนุนด้านกีฬา อุปกรณ์กีฬา และนันทนาการ	เพื่อส่งเสริมการ ออกกำลังกายข องประชาชน เด็ก และเยาวชนในตำบล	- ส่งเสริมการออกกำลังกาย - จัดหาวัสดุอุปกรณ์กีฬา -จัดการแข่งขันกีฬาทั้ง ๑๐ หมู่บ้าน ฯลฯ	๑๕๐,๐๐ ๐	๑๕๐,๐๐๐	๑๕๐,๐๐๐	๑๕๐,๐๐๐	๑๕๐,๐๐๐	ประชาชน เด็ก และเยาวชนมีวัสดุอ ุปกรณ์สำหรับออกกำ ลังกายร้อยละแปดสิ บ	ประชาชนมีส ภาพแข็งแรง งดี	สำนักปลัด งานการศึกษา ฯ

รวม	จำนวน ๕ โครงการ	-	-	๕๕๐,๐๐๐	๕๕๐,๐๐๐	๕๕๐,๐๐๐	๕๕๐,๐๐๐	๕๕๐,๐๐๐	-	-	-
-----	-----------------	---	---	---------	---------	---------	---------	---------	---	---	---

๔.๕ แผนงานสาธารณสุข

ที่	โครงการ	วัตถุประสงค์	เป้าหมาย (ผลผลิตของโครงการ)	งบประมาณและที่มา					ตัวชี้วัด (KPI)	ผลที่คาดว่าจะได้รับ	หน่วยงาน รับผิดชอบ
				2561 (บาท)	2562 (บาท)	2563 (บาท)	2564 (บาท)	2565 (บาท)			
๑	สนับสนุนป้องกันและควบคุมโรคติดต่อ	เพื่อสุขภาพที่ดีของประชาชนในตำบลบ้านค้าย และป้องกันโรคระบาด	-ซื้อวัสดุป้องกันและควบคุมโรค เช่น ไรซ์เเล็ดดอก โรคพิษสุนัขบ้า ไรซ์เฆ้หวัดนกฯลฯ -จัดซื้อเครื่องพ่นหมอกควัน และอุปกรณ์ควบคุมโรคต่างๆ -ปรับปรุงภูมิทัศน์สิ่งแวดล้อม เช่น ถนน ร่องระบายน้ำ และกิจกรรมอื่นๆ (เพิ่มเติม)- โครงการพลังคนไทยร่วมใจป้องกันไวรัสโคโรนา(COVID-19) ตามหนังสือศาลากลางจังหวัดชัยภูมิ ด่วนที่สุด ชย0023.3/ 3227 ลว.6 มี.ค.2563	๑๕๐,๐๐ ๐	๑๕๐,๐๐๐	๑๕๐,๐๐ ๐	๑๕๐,๐๐ ๐	๑๕๐,๐๐๐	ประชาชนมีการป้องกันโรคภัยและปลอดภัย	ประชาชนมีสุขภาพแข็งแรง	สำนักปลัด สาธารณสุข รพ.สต.บ้านค้าย ปศุสัตว์อำเภอ
๒	สนับสนุนกลุ่มหนึ่งตำบลหนึ่งทีมสุขภาพ	เพื่อสนับสนุนบริการการแพทย์ฉุกเฉิน	-อบรมทีมกู้ชีพกู้ภัย อบต.บ้านค้าย	๒๐๐,๐๐๐	๒๐๐,๐๐๐	๒๐๐,๐๐๐	๒๐๐,๐๐๐	๒๐๐,๐๐๐	พัฒนาทีมกู้ชีพกู้ภัย อบต.บ้านค้าย	ประชาชนในตำบลบ้านค้าย	สำนักปลัด

	ย(บริการการแพทย์ฉุกเฉิน)	กเงินให้มีประสิทธิภาพมากขึ้น	- จัดซื้ออุปกรณ์ในการให้บริการการแพทย์ฉุกเฉิน -ตรวจมาตรฐานรถฉุกเฉิน							ย ลดรายจ่ายของผู้ป่วยร้อยละแปดสิบ	และใกล้เคียง ได้รับบริการ ทันที่	สาธารณสุข ฯ
๓	สนับสนุนการดำเนินงานระบบหลักประกันสุขภาพ	เพื่อสนับสนุนการดำเนินงานกองทุนระบบหลักประกันสุขภาพ	- สมทบกองทุนระบบหลักประกันสุขภาพ	๑๘๐,๐๐ ๐	๑๘๐,๐๐๐	๑๘๐,๐๐ ๐	๑๘๐,๐๐ ๐	๑๘๐,๐๐๐	ประชาชนมีสุขภาพร่างกายแข็งแรงร้อยละแปดสิบ	ประชาชนได้รับบริการการแพทย์อย่างทั่วถึง	สำนักปลัด สาธารณสุข ฯ	
๔	การจัดการขยะมูลฝอยในตำบล	เพื่อดำเนินการเกี่ยวกับการจัดขยะมูลฝอย	จัดเก็บขยะภายในตำบล	๕๗๖,๐๐ ๐	๕๗๖,๐๐	๕๗๖,๐๐ ๐	๕๗๖,๐๐ ๐	๕๗๖,๐๐๐	ขยะภายในตำบลลดลงร้อยละแปดสิบ	ประชาชนรู้จักคัดแยกขยะและรักษาความสะอาด	สำนักปลัด สาธารณสุข ฯ	
รวม	จำนวน ๔ โครงการ	-	-	๙๕๖,๐๐๐	๙๕๖,๐๐๐	๙๕๖,๐๐๐	๙๕๖,๐๐๐	๙๕๖,๐๐๐	-	-	-	

๒.

รายละเอียดโครงการพัฒนา

แผนพัฒนาท้องถิ่น (พ.ศ. 2561 - 2565)

สำหรับองค์กรปกครองส่วนท้องถิ่นดำเนินการ

องค์การบริหารส่วนตำบลบ้านค่าย อำเภอเมืองชัยภูมิ จังหวัดชัยภูมิ

ผ. ยุทธศาสตร์จังหวัดที่ ๔ พัฒนาสังคมและคุณภาพชีวิตตามหลักปรัชญาเศรษฐกิจพอเพียง

ญ. ยุทธศาสตร์การพัฒนาของ อปท. ในเขตจังหวัดที่ ๒ การพัฒนาคุณภาพชีวิตและความเป็นอยู่ของประชาชนและยั่งยืน

แบบ ผ.๐๑

๕. ยุทธศาสตร์การพัฒนาด้านการจัดระเบียบชุมชน/สังคม และการรักษาความสงบเรียบร้อย

๕.1 แผนงานรักษาความสงบภายใน

ที่	โครงการ	วัตถุประสงค์	เป้าหมาย (ผลผลิตของโครงการ)	งบประมาณและที่มา					ตัวชี้วัด (KPI)	ผลที่คาดว่าจะได้รับ	หน่วยงาน รับผิดชอบ
				2561 (บาท)	2562 (บาท)	2563 (บาท)	2564 (บาท)	2565 (บาท)			
๑	ส่งเสริมการมีส่วนร่วมตามระบอบประชาธิปไตย	- เพื่อให้ชุมชนมีส่วนร่วมในการบริหารตามหมู่บ้าน ระบอบประชาธิปไตย -เพื่อสนับสนุนการเลือกตั้งท้องถิ่น	ประชาชนทั้ง ๑๐ หมู่บ้าน	๑๕๐,๐๐๐ ๐	๑๕๐,๐๐๐ ๐	๑๕๐,๐๐๐ ๐	๑๕๐,๐๐๐ ๐	๑๕๐,๐๐๐ ๐	ประชาชนได้รับคว ามรู้เรื่องระบอบ ประชาธิปไตยไม่ น้อยกว่าร้อยละ แปดสิบ	ประชาชนมีส วร่วมตามร ะบอบประชา ธิปไตย	สำนักปลัด
๒	อบรมกฎหมายเบื้องต้น และกฎระเบียบข้อบังคับของชุมชนและการอยู่ร่วมกันอย่างสมานฉันท์และการปกป้องสถาบันสำคัญของชาติ	- เพื่อให้ประชาชนมีความรู้เกี่ยวกับกฎหมายเบื้องต้นระเบียบข้อบังคับของชุมชน -เพื่อสร้างทัศนคติในการอยู่ร่วมกันอย่างสมานฉันท์ -เพื่อดำเนินกิจกรรมอันเน้นการพิทักษ์รักษาไว้ซึ่งชาติ ศาสนา ราชมหากษัตริย์	๑) อบรมกฎหมาย เบื้องต้น ๒) สนับสนุนการจัดทำข้อบังคับกฎหมายหมู่บ้าน ๓) กิจกรรมปกป้องสถาบัน	๓๐,๐๐๐	๓๐,๐๐๐	๓๐,๐๐๐	๓๐,๐๐๐	๓๐,๐๐๐	ประชาชนรู้เรื่องก ฎหมายไม่น้อยกว่า ร้อยละ แปดสิบ	ประชาชนสามารถนำคว ามรู้ไปใช้ประ โยชน์ในชีวิต ประจำวันได้	สำนักปลัด

๓	สนับสนุนกิจกรรม อปพร.	- เพื่อความปลอดภัยในชีวิตและทรัพย์สินของประชาชน	๑)ฝึกอบรม จัดตั้ง /ทบทวน/ซ้อมแผนฯ ๒) กิจกรรมอื่น ๆ	๑๐๐,๐๐ ๐	๑๐๐,๐๐๐	๑๐๐,๐๐ ๐	๑๐๐,๐๐๐	๑๐๐,๐๐๐	ประชาชนมีความปลอดภัยในชีวิตและทรัพย์สินได้รับการช่วยเหลือร้อยละแปดสิบ	ศูนย์ อปพร.ฯ สมาชิก อปพร.มีประสิทธิภาพในการทำงาน	สำนักปลัด
๔	การป้องกันและลดอุบัติเหตุทางถนน	- เพื่อความปลอดภัยในชีวิตและทรัพย์สินของประชาชน	๑)ตั้งจุดตรวจ/อยู่เวรยาม ๒) ติดตั้ง/ปรับปรุงเครื่องหมายจราจร ๓) ติดตั้งไฟกระพริบ ๔) กิจกรรมอื่น ๆ	๑๕๐,๐๐๐	๑๕๐,๐๐๐	๑๕๐,๐๐๐	๑๕๐,๐๐๐	๑๕๐,๐๐๐	ประชาชนมีความปลอดภัยในชีวิตและทรัพย์สินได้รับการช่วยเหลือร้อยละแปดสิบ	ประชาชนมีความปลอดภัยในชีวิตและทรัพย์สิน	สำนักปลัด
๕	สนับสนุนการป้องกันและบรรเทาสาธารณภัย	-เพื่อความปลอดภัยในชีวิตและทรัพย์สินของประชาชน	๑) ช่วยเหลือประชาชนที่ประสบภัยพิบัติต่างๆ ทั้ง ๑0 หมู่บ้าน ๒) ซ้อมครุภัณฑ์ เช่น ถังดับเพลิง ฯลฯ ๓) แฉกกันสะท้อนแสงกันสะพานบลีค ม.๖ /ทางเข้าหมู่บ้าน ม.๗ และทางไปบ้านโนน ๕ ม. ฯลฯ ๔) จัดซื้อเครื่องนึ่งหมักหนาว	๒๐๐,๐๐๐	๒๐๐,๐๐๐	๒๐๐,๐๐๐	๒๐๐,๐๐๐	๒๐๐,๐๐๐	ประชาชนมีความปลอดภัยในชีวิตและทรัพย์สินได้รับการช่วยเหลือร้อยละแปดสิบ	ประชาชนมีความปลอดภัยในชีวิตและทรัพย์สิน	- สำนักปลัด - กองสวัสดิการสังคม

			๕) อื่นๆ ฯลฯ...								
6	โครงการฝึกอบรมชุดปฏิบัติการจิตอาสาภัยพิบัติประจำองค์กรปกครองส่วนท้องถิ่น	-เพื่อความปลอดภัยในชีวิตและทรัพย์สินของประชาชน	จิตอาสาจำนวน 10 หมู่บ้าน	-	-	130,000	-	-	ประชาชนมีความปลอดภัยในชีวิตและทรัพย์สินได้รับการช่วยเหลือร้อยละแปดสิบ	ประชาชนมีความปลอดภัยในชีวิตและทรัพย์สิน	- สำนักปลัด ด - กองสวัสดิการสังคม
รวม	จำนวน 6 โครงการ	-	-	๖๓๐,๐๐๐	๖๓๐,๐๐๐	๖๓๐,๐๐๐	๖๓๐,๐๐๐	๖๓๐,๐๐๐	-	-	-

๒.

รายละเอียดโครงการพัฒนา

แบบ ผ.๐๑

แผนพัฒนาท้องถิ่น (พ.ศ. 2561 - 2565)

สำหรับองค์กรปกครองส่วนท้องถิ่นดำเนินการ

องค์การบริหารส่วนตำบลบ้านค่าย อำเภอเมืองชัยภูมิ จังหวัดชัยภูมิ

ฎ. ยุทธศาสตร์จังหวัดที่ ๔ พัฒนาสังคมและคุณภาพชีวิตตามหลักปรัชญาเศรษฐกิจพอเพียง

ฎ. ยุทธศาสตร์การพัฒนาของ อปท. ในเขตจังหวัดที่ ๘ การบริหารกิจการบ้านเมืองที่ดี มีประสิทธิภาพ

๖. ยุทธศาสตร์การพัฒนาด้านการเมือง การบริหารจัดการ

๖.1 แผนงานบริหารงานทั่วไป

ที่	โครงการ	วัตถุประสงค์	เป้าหมาย	งบประมาณและที่มา	ตัวชี้วัด		
-----	---------	--------------	----------	------------------	-----------	--	--

			(ผลผลิตของโครงการ)	2561 (บาท)	2562 (บาท)	2563 (บาท)	2564 (บาท)	2565 (บาท)	(KPI)	ผลที่คาดว่าจะได้รับ	หน่วยงาน รับผิดชอบ
๑	ฝึกอบรมศึกษาดูงานให้กับผู้บริหารสมาชิก อบต. ข้าราชการ พนักงานลูกจ้าง และผู้นำ	- เพื่อเพิ่มประสิทธิภาพในการปฏิบัติงาน และการบริหารงานท้องถิ่น	- ผู้บริหาร, ส.อบต., ข้าราชการ พนักงาน ลูกจ้าง และผู้นำชุมชน	๓๐๐,๐๐๐	๓๐๐,๐๐๐	๓๐๐,๐๐๐	๓๐๐,๐๐๐	๓๐๐,๐๐๐	- ผู้บริหาร, ส.อบต., ข้าราชการ พนักงาน ลูกจ้าง และผู้นำชุมชน มีประสิทธิภาพในการปฏิบัติงานร้อยละแปดสิบ	บุคลากรได้รับการพัฒนา และปฏิบัติหน้าที่อย่างมีประสิทธิภาพ	สำนักปลัด
๒	เผยแพร่/ประชาสัมพันธ์ข้อมูลข่าวสารแก่ประชาชน	เพื่อให้ประชาชนได้รับรู้ข้อมูลในการดำเนินงานของ อบต. เพื่อสนับสนุนการดำเนินงานของศูนย์ข้อมูลข่าวสารระดับอำเภอ	-ประชาชนทั้ง ๑๐ หมู่บ้าน หน่วยงานที่เกี่ยวข้อง และศูนย์บริการร่วม - ศูนย์ข้อมูลข่าวสารระดับอำเภอ	๕๐,๐๐๐	๕๐,๐๐๐	๕๐,๐๐๐	๕๐,๐๐๐	๕๐,๐๐๐	ประชาชนได้รับข้อมูลข่าวสารเพิ่มขึ้นร้อยละแปดสิบ	ประชาชนได้รับข้อมูลข่าวสารการพัฒนาต่าง ๆ	- สำนักปลัด
๓	จัดทำแผนที่ภาษีและทะเบียนทรัพย์สิน	เพื่อเป็นค่าใช้จ่ายในการจัดทำแผนที่ภาษี	แผนที่ภาษี และทะเบียนทรัพย์สิน อบต.บ้านค่าย	๕๐,๐๐๐	๕๐,๐๐๐	๕๐,๐๐๐	๕๐,๐๐๐	๕๐,๐๐๐	ประชาชนพอใจในการให้บริการร้อยละแปดสิบ	องค์กรบริหารงานอย่างมีประสิทธิภาพ	-กองคลัง

รายละเอียดโครงการพัฒนา
แผนพัฒนาท้องถิ่น (พ.ศ. 2561 - 2565)
สำหรับองค์กรปกครองส่วนท้องถิ่นดำเนินการ
องค์การบริหารส่วนตำบลบ้านค่าย อำเภอเมืองชัยภูมิ จังหวัดชัยภูมิ

- ก. ยุทธศาสตร์จังหวัดที่ ๓ บริหารจัดการทรัพยากรธรรมชาติและสิ่งแวดล้อมแบบมีส่วนร่วมอย่างยั่งยืน
- ข. ยุทธศาสตร์การพัฒนาของ อปท. ในเขตจังหวัดที่ ๗ การจัดการทรัพยากรธรรมชาติและสิ่งแวดล้อมแบบมีส่วนร่วมอย่างยั่งยืน

7. ยุทธศาสตร์การพัฒนาด้านทรัพยากรธรรมชาติและสิ่งแวดล้อม

๗.1 การพัฒนาด้านการอนุรักษ์ทรัพยากรธรรมชาติ

ที่	โครงการ	วัตถุประสงค์	เป้าหมาย (ผลผลิตของโครงการ)	งบประมาณและที่ผ่านมา					ตัวชี้วัด (KPI)	ผลที่คาดว่าจะได้รับ	หน่วยงานรับผิดชอบ
				25๖๑(บาท)	25๖๑(บาท)	25๖๑(บาท)	25๖๑(บาท)	25๖๑(บาท)			
๑	โครงการปลูกป่าเฉลิมพระเกียรติและโครงการฯ	เพื่อเพิ่มพื้นที่ป่าไม้ในตำบล	- เพิ่มพื้นที่ป่าไม้มีจำนวนเพิ่มขึ้น	๓0,000	๓0,000	๓0,000	๓0,000	๓0,000	- ป่าไม่ชุมชนเพิ่มขึ้น ร้อยละแปดสิบ	มีพื้นที่ป่าไม้เพิ่มขึ้น	สำนักปลัด
๒	โครงการคุ้มครองดูแลบำรุงรักษาสิ่งแวดล้อมและทรัพยากรธรรมชาติ	เพื่อให้ประชาชนอนุรักษ์ทรัพยากรธรรมชาติ -เพื่อรักษาน้ำ รักป่า รักแผ่นดิน	- อนุรักษ์ทรัพยากรธรรมชาติในตำบลบ้านค่าย - อนุรักษ์รักษาน้ำ รักป่า รักแผ่นดิน	3๐0,000	3๐0,000	3๐0,000	3๐0,000	3๐0,000	- ทรัพยากรธรรมชาติเพิ่มขึ้นร้อยละแปดสิบ	- ประชาชนเกิดการรู้จักรักษาหวงแหน ทรัพยากรของท้องถิ่น	สำนักปลัด งานสาธารณสุขและสิ่งแวดล้อม

			และสิ่งแวดล้อมใน ตำบลบ้านค่าย								
๓	โครงการอนุรักษ์ พื้นที่แหล่งน้ำบึง แก่งนรา	เพื่อให้ประชาชน อนุรักษ์ พื้นที่แหล่งน้ำบึง แก่งนรา	-อนุรักษ์ พื้นที่แหล่งน้ำบึง แก่งนรา ๕๖๐ ไร่	๑๐0,000	๑๐0,000	๑๐0,000	๑๐0,000	๑๐0,000	- ประชาชนมี แหล่งน้ำใช้อุป โภค บริโภค และใช้ในการ เกษตรเพิ่มขึ้น ร้อยละแปดสิ บ	ประชาชนมี สุขภาพ ดี และใช้ในการ เกษตรอย่าง เพียงพอ	สำนักปลัด งานสาธารณสุข และสิ่งแวดล้อม
รวม	3 โครงการ	-	-	430,000	430,000	430,000	430,000	430,000	-	-	-

รายละเอียดโครงการพัฒนา

แผนพัฒนาท้องถิ่น (พ.ศ. 2561 - 2565)

สำหรับอุดหนุนองค์กรปกครองส่วนท้องถิ่น ส่วนราชการ รัฐวิสาหกิจ องค์กรประชาชน
องค์การบริหารส่วนตำบลบ้านค่าย อำเภอเมืองชัยภูมิ จังหวัดชัยภูมิ

- ก. ยุทธศาสตร์จังหวัดที่ ๔ พัฒนาสังคมและคุณภาพชีวิตตามหลักปรัชญาพอเพียง
- ข. ยุทธศาสตร์การพัฒนาของ อปท. ในเขตจังหวัดที่ ๑ การพัฒนาคุณภาพชีวิตและความเป็นอยู่ของประชาชนให้เข้มแข็งและยั่งยืน
- ๓. ยุทธศาสตร์การพัฒนาด้านเศรษฐกิจ
 - ๓.๑ แผนงานสร้างความเข้มแข็งของชุมชน

แบบ ผ.๐๒

ที่	โครงการ	วัตถุประสงค์	เป้าหมาย	งบประมาณและที่ผ่านมา	ตัวชี้วัด
-----	---------	--------------	----------	----------------------	-----------

			(ผลผลิตของโครงการ)	25๖๑(บาท)	25๖๒ (บาท)	25๖๓ (บาท)	25๖๔ (บาท)	25๖๕ (บาท)	(KPI)	ผลที่คาดว่าจะได้รับ	หน่วยงานรับผิดชอบ
๑	ซ่อมสร้างฝิวทา งแอสฟัลติกคองกรีต บ้านวังก้านเหลือง หมู่ที่ 2	เพื่อให้ประชาชนมี เส้นทางคมนาคม ที่สะดวกปลอดภัย	-บ้าน วังก้านเหลือง หมู่ที่ 2 ตำบลบ้านค่าย อำเภอเมืองชัยภูมิ จังหวัดชัยภูมิ – บ้านทางเรียง ตำบลลุ่มลำชี อำเภอบ้านเขว้า จังหวัดชัยภูมิ	3,000,000	3,000,000	3,000,000	3,000,000	3,000,000	ถนนลาดยาง หนึ่งพัน เมตร ประชาชนได้ รับความสะดวก ในการสัญจร ไป-มา และขนส่งสิน ค้าทางการเก ษตรไม่น้อยก ว่าร้อยละแปด สิบ	ประชาชนมีเส้ นทางคมนาคม ที่สะดวกปล อดภัย	อบต.บ้านค่าย / อบจ.ชัยภูมิ
รวม	2 โครงการ	-	-	3,000,000	3,000,000	3,000,000	3,000,000	3,000,000	-	-	-

รายละเอียดโครงการพัฒนา

แผนพัฒนาท้องถิ่น (พ.ศ. 2561 - 2565)

สำหรับอุดหนุนองค์กรปกครองส่วนท้องถิ่น ส่วนราชการ รัฐวิสาหกิจ องค์กรประชาชน
องค์กรบริหารส่วนตำบลบ้านค่าย อำเภอเมืองชัยภูมิ จังหวัดชัยภูมิ

- ค. ยุทธศาสตร์จังหวัดที่ ๔ พัฒนาสังคมและคุณภาพชีวิตตามหลักปรัชญาพอเพียง
ง. ยุทธศาสตร์การพัฒนาของ อปท. ในเขตจังหวัดที่ ๑ การพัฒนาคุณภาพชีวิตและความเป็นอยู่ของประชาชนให้เข้มแข็งและยั่งยืน
1. ยุทธศาสตร์การพัฒนาโครงสร้างพื้นฐาน

1.2 แผนงานเคหะและชุมชน

ที่	โครงการ	วัตถุประสงค์	เป้าหมาย (ผลผลิตของโครงการ)	งบประมาณและที่ผ่านมา					ตัวชี้วัด (KPI)	ผลที่คาดว่าจะได้รับ	หน่วยงาน หลักรับผิดชอบ	หน่วยงาน หลักรับผิดชอบ
				25๖๑(บาท)	25๖๒ (บาท)	25๖๓ (บาท)	25๖๔ (บาท)	25๖๕ (บาท)				
๑	ขยายเขตไฟฟ้า	เพื่อให้ประชาชนมีไฟฟ้าใช้ทุกครัวเรือน และใช้ในการเกษตร เพื่อความสะดวกปลอดภัยในการสัญจร ไป-มา	ขยายเขตไฟฟ้า หมู่ที่ 3,4,5,7,11	1,075,000	1,075,000	1,075,000	1,075,000	1,075,000	จำนวนปริมาณไฟฟ้าขยายเขตและไฟฟ้าสาธารณะให้ครบทุกครัวเรือน	ประชาชนมีไฟฟ้าใช้แล้วมีความปลอดภัยในชีวิตและทรัพย์สิน	กองช่าง	การไฟฟ้าฯ
๒	ขยายเขตน้ำประปา	เพื่อให้ประชาชนมีน้ำใช้อุปโภค-	ขยายเขตประปาทั้ง 10 หมู่บ้าน	250,000	250,000	250,000	250,000	250,000	จำนวนปริมาณขยายเขตประปาให้ครบ	ประชาชนมีน้ำใช้ทุกครัวเรือน	กองช่าง	การประปาส่วนภูมิภาค

๑	อุดหนุนอาหารกลางวัน	เพื่อส่งเสริมการพัฒนาร่างกาย	โรงเรียน ๔ โรงเรียน	๒,๙๘๘,๐๐๐	๒,๙๘๘,๐๐๐	๒,๙๘๘,๐๐๐	๒,๙๘๘,๐๐๐	๒,๙๘๘,๐๐๐	นักเรียนได้รับสารอาหารที่ครบถ้วนตามหลักโภชนาการไม่น้อยกว่าร้อยละแปดสิบ	นักเรียนมีพัฒนาการทางร่างกายตามเกณฑ์	สำนักปลัด งานการศึกษา ฯ	สำนักปลัด งานการศึกษา ฯ
๒	อุดหนุนอาหารเสริม (นม)	เพื่อส่งเสริมการพัฒนาร่างกาย	โรงเรียน ๔ โรงเรียน	๑,๔๓๑,๑๐๒	๑,๔๓๑,๑๐๒	๑,๔๓๑,๑๐๒	๑,๔๓๑,๑๐๒	๑,๔๓๑,๑๐๒	นักเรียนได้รับสารอาหารที่ครบถ้วนตามหลักโภชนาการไม่น้อยกว่าร้อยละแปดสิบ	นักเรียนมีพัฒนาการทางร่างกายตามเกณฑ์	สำนักปลัด งานการศึกษา ฯ	สำนักปลัด งานการศึกษา ฯ
รวม	๒ โครงการ	-	-	๔,๔๑๙,๑๐๒	๔,๔๑๙,๑๐๒	๔,๔๑๙,๑๐๒	๔,๔๑๙,๑๐๒	๔,๔๑๙,๑๐๒	-	-	-	

๓. ยุทธศาสตร์การพัฒนาด้านเศรษฐกิจ
๓.๑ แผนงานสร้างความเข้มแข็งของชุมชน

ที่	โครงการ	วัตถุประสงค์	เป้าหมาย (ผลผลิตของโครงการ)	งบประมาณและที่ผ่านมา					ตัวชี้วัด (KPI)	ผลที่คาดว่าจะได้รับ	หน่วยงาน หลักรับผิดชอบ	หน่วยงาน หลักรับผิดชอบ
				25๖๑(บาท)	25๖๒ (บาท)	25๖๓ (บาท)	25๖๔ (บาท)	25๖๕ (บาท)				
๑	อุดหนุนปฏิบัติการร่วมในการช่วยเหลือประชาชนองค์กรปกครองส่วนท้องถิ่นระดับตำบล/อำเภอ	เพื่อจ่ายเป็นเงินอุดหนุนความโครงการประสานความร่วมมือพัฒนาศูนย์ประสานราชการและศูนย์รวมข้อมูลข่าวสารจัดซื้อจัดจ้างของอปท.ระดับตำบล/อำเภอ	ศูนย์ปฏิบัติการร่วมในโครงการประสานความร่วมมือพัฒนาศูนย์ประสานราชการและศูนย์รวมข้อมูลข่าวสารจัดซื้อจัดจ้างของอปท.ระดับตำบล/อำเภอ	๕๐,๐๐๐	๕๐,๐๐๐	๕๐,๐๐๐	๕๐,๐๐๐	๕๐,๐๐๐	นักเรียนได้รับสารอาหารที่ครบถ้วนตามหลักโภชนาการไม่น้อยกว่าร้อยละแปดสิบ	การดำเนินงานของศูนย์ข้อมูลข่าวสารฯเป็นไปอย่างมีประสิทธิภาพ	อบต.บ้านค่าย	อำเภอเมืองชัยภูมิ
รวม	๑ โครงการ	-	-	๕๐,๐๐๐	๕๐,๐๐๐	๕๐,๐๐๐	๕๐,๐๐๐	๕๐,๐๐๐	-	-	-	

๔. ยุทธศาสตร์การพัฒนาด้านสังคมและคุณภาพชีวิต

๔.๕ แผนงานสาธารณสุข

แบบ ผ.๐๒

ที่	โครงการ	วัตถุประสงค์	เป้าหมาย (ผลผลิตของโครงการ)	งบประมาณและที่ผ่านมา					ตัวชี้วัด (KPI)	ผลที่คาดว่าจะได้รับ	หน่วยงาน หลักรับผิดชอบ	หน่วยงาน หลักรับผิดชอบ
				25๖๑(บาท)	25๖๒ (บาท)	25๖๓ (บาท)	25๖๔ (บาท)	25๖๕ (บาท)				
๑	สนับสนุนการดำเนินงานระบบหลักประกันสุขภาพ	เพื่อสนับสนุนการดำเนินงานระบบหลักประกันสุขภาพ	สมทบเข้ากองทุนระบบหลักประกันสุขภาพ	๑๘๐,๐๐๐	๑๘๐,๐๐๐	๑๘๐,๐๐๐	๑๘๐,๐๐๐	๑๘๐,๐๐๐	ประชาชนมีสุขภาพร่างกายแข็งแรงไม่น้อยกว่าร้อยละแปดสิบ	ประชาชนตำบลบ้านค่ายได้รับการบริการแพทย์ฉุกเฉินอย่างทั่วถึง	อบต.บ้านค่าย	กองทุน สป.สช.อบต.บ้านค่าย
๒	โครงการพระราชดำริด้านสาธารณสุข	เพื่อสนับสนุนโครงการพระราชดำริ	เพื่อดำเนินตามโครงการพระราชดำริ เช่น	๒๐๐,๐๐๐	๒๐๐,๐๐๐	๒๐๐,๐๐๐	๒๐๐,๐๐๐	๒๐๐,๐๐๐	อุดหนุนให้คณะกรรมการหมู่บ้าน (กม.)	ประชาชนได้รับข้อมูลข่าวสารที่รวดเร็ว	อบต.บ้านค่าย	คณะกรรมการ

		ดำริด้านสาธารณสุข	โครงการอบรม มอหมู่บ้าน ฯลฯ							ละมีสุขภาพที่ แข็งแรง		การหมู่บ้าน (กม.)
รวม	๒ โครงการ	-	-	๓๘๐,๐๐๐	๓๘๐,๐๐๐	๓๘๐,๐๐๐	๓๘๐,๐๐๐	๓๘๐,๐๐๐	-	-	-	

รายละเอียดโครงการพัฒนา

แบบ ผ.๐๓

แผนพัฒนาท้องถิ่น (พ.ศ. 2561 - 2565)

สำหรับประสานโครงการพัฒนาองค์การบริหารส่วนจังหวัด

องค์การบริหารส่วนตำบลบ้านค่าย อำเภอเมืองชัยภูมิ จังหวัดชัยภูมิ

- ก. ยุทธศาสตร์จังหวัดที่ ๑ พัฒนาขีดความสามารถในการผลิตจัดการสินค้าและบริการ สร้างมูลค่าเพิ่มอย่างมีประสิทธิภาพและยั่งยืน
- ข. ยุทธศาสตร์การพัฒนาของ อปท. ในเขตจังหวัดที่ ๖
การพัฒนาโครงสร้างพื้นฐานเพื่อรองรับการเป็นศูนย์กลางทางการตลาดและการเชื่อมโยงสู่ประเทศในประชาคมอาเซียน

๑. ยุทธศาสตร์การพัฒนาโครงสร้างพื้นฐาน

๑.1 แผนงานอุตสาหกรรมและการโยธา

ที่	โครงการ	วัตถุประสงค์	เป้าหมาย (ผลผลิตของโครงการ)	งบประมาณและที่ผ่านมา					ตัวชี้วัด (KPI)	ผลที่คาดว่าจะได้รับ	หน่วยงานรับผิดชอบ
				25๖๑(บาท)	25๖๑(บาท)	25๖๑(บาท)	25๖๑(บาท)	25๖๑(บาท)			
@	ซ่อมสร้างผิวทางแอสฟัลท์ติกคอนกรีตบ้านวังก้านเหลือง หมู่ที่ ๒	เพื่อให้ประชาชนมีเส้นทางคมนาคมที่สะดวกปลอดภัย	บ้านวังก้านเหลือง ม.๒ ตำบลบ้านค่าย – บ้านหางเรียง ตำบลลุ่มลำชี ขนาดกว้าง ๖ ม.	๓,๐๐0,000	๓,๐๐0,000	๓,๐๐0,000	๓,๐๐0,000	๓,๐๐0,000	ถนนลาดยาง อย่างหนึ่งพันเมตรประชาชน ได้รับความสะดวกในการสัญจร	ประชาชนมีเส้นทางคมนาคมที่สะดวกปลอดภัย	อบต.บ้านค่าย

๑	๑	๑	๑	แผนงานอุตสาหกรรมและโยธา	ซ่อมสร้างผิวทางแอสฟัลท์ติก คอนกรีต บ้านวังก้านเหนือ หมู่ที่ ๒	เพื่อให้ประชาชนมีเส้นทางคมนาคมที่สะดวกปลอดภัย	บ้านวังก้านเหนือ หมู่ ๒ ตำบลบ้านค่าย - บ้านทางเรียง ตำบลลุ่มลำชี ขนาดกว้าง ๖ ม. หน้า ๐.๐๔ ม. ระยะทาง ๑,๐๐๐ ม. ปริมาตร ๔,๐๐๐ ตร.ม.	3,๐๐0,000	3,๐๐0,000	3,๐๐0,000	3,๐๐0,000	3,๐๐0,000	ถนนลาดยาง ยางหนึ่งพื้นเมตรประชาชนได้รับความสะดวกในกา รสัญจรและขน ส่งสินค้าทางการเกษตร ไม่น้อยกว่าร้อยละ แปดสิบ	ประชาชนมีเส้นทางคมนาคมที่สะดวกปลอดภัย	อบต.บ้านค่าย
รวม					๑ โครงการ	-	-	3,๐๐0,000	3,๐๐0,000	3,๐๐0,000	3,๐๐0,000	3,๐๐0,000	-	-	-

(ลงชื่อ).....เลขานุการคณะกรรมการประสานแผนฯ

(ลงชื่อ).....เลขานุการคณะกรรมการประสานแผนฯ

(.....)

(.....)

ปลัด.....

นายก.....

ตรวจสอบข้อมูลแล้ว สอดคล้องกับยุทธศาสตร์ของ อบท.ในเขตจังหวัด และกรอบการประสานโครงการประสานพัฒนาของ อบท.ในเขตจังหวัด

(ลงชื่อ).....

(ลงชื่อ).....

(.....)

ท้องถิ่นอำเภอ.....

นายอำเภอ.....

รายละเอียดโครงการพัฒนา
แผนพัฒนาท้องถิ่น (พ.ศ. 2561 - 2565)
สำหรับประสานโครงการพัฒนาองค์การบริหารส่วนจังหวัด
องค์การบริหารส่วนตำบลบ้านค่าย อำเภอเมืองชัยภูมิ จังหวัดชัยภูมิ

ก. ยุทธศาสตร์จังหวัดที่ ๑ พัฒนาขีดความสามารถในการผลิตจัดการสินค้าและบริการ สร้างมูลค่าเพิ่มอย่างมีประสิทธิภาพและยั่งยืน

ข. ยุทธศาสตร์การพัฒนาของ อปท. ในเขตจังหวัดที่ ๓ การพัฒนาศักยภาพและขีดความสามารถด้านเกษตร

๑. ยุทธศาสตร์การพัฒนาโครงสร้างพื้นฐาน

๑.1 แผนงานอุตสาหกรรมและการโยธา

ที่	โครงการ	วัตถุประสงค์	เป้าหมาย (ผลผลิตของโครงการ)	งบประมาณและที่ผ่านมา					ตัวชี้วัด (KPI)	ผลที่คาดว่าจะได้รับ	หน่วยงาน ที่ ขอประสาน	หน่วยงาน รับผิดชอบหลัก
				25๖๑(บาท)	25๖๑(บาท)	25๖๑(บาท)	25๖๑(บาท)	25๖๑(บาท)				
๑	ซ่อมสร้างผิวทางแอสฟัลต์ติกคอนกรีตบ้านวังก้านเหลือง หมู่ที่ ๒	เพื่อให้ประชาชนมีเส้นทางคมนาคมที่สะดวกปลอดภัย	บ้านวังก้านเหลือง ม.๒ ตำบลบ้านค่าย – บ้านหางเรียง ตำบลลุ่มลำชี ขนาดกว้าง ๖ ม. หนา ๐.๐๔ ม. ระยะทาง ๑,๐๐๐ ม. ปริมาตร ๔,๐๐๐ ตร.ม.	๓,๐๐๐,๐๐๐	๓,๐๐๐,๐๐๐	๓,๐๐๐,๐๐๐	๓,๐๐๐,๐๐๐	๓,๐๐๐,๐๐๐	ถนนลาดยาง บางหนึ่งพื้นเม ตรประชาชนไ ด้รับความสะ ดวกในการสัญ จรและขนส่ง สินค้าทางการ เกษตรไม่น้อย กว่าร้อยละ แปดสิบ	ประชาชนมีเส้นทางคมนาคมที่สะดวกปลอดภัย	อบต.บ้านค่าย	อบจ.ชัยภูมิ

รวม	๑ โครงการ	-	-	๓,๐๐๐,๐๐๐	๓,๐๐๐,๐๐๐	๓,๐๐๐,๐๐	๓,๐๐๐,๐๐๐	๓,๐๐๐,๐๐๐				

**รายละเอียดโครงการพัฒนา
แผนพัฒนาท้องถิ่น (พ.ศ. 2561 - 2565)
สำหรับประสานโครงการพัฒนาจังหวัด**

แบบ ผ.๐๕

องค์การบริหารส่วนตำบลบ้านค่าย อำเภอเมืองชัยภูมิ จังหวัดชัยภูมิ

- ก. ยุทธศาสตร์จังหวัดที่ ๑ พัฒนาขีดความสามารถในการผลิตจัดการสินค้าและบริการ สร้างมูลค่าเพิ่มอย่างมีประสิทธิภาพและยั่งยืน
- ข. ยุทธศาสตร์การพัฒนาของ อปท. ในเขตจังหวัดที่ ๓ การพัฒนาศักยภาพและขีดความสามารถด้านเกษตร

๒. ยุทธศาสตร์การพัฒนาการเกษตร

๒.1 แผนงานการเกษตร

ที่	โครงการ	วัตถุประสงค์	เป้าหมาย (ผลผลิตของโครงการ)	งบประมาณและที่ผ่านมา					ตัวชี้วัด (KPI)	ผลที่คาดว่าจะได้รับ	หน่วยงาน ที่ขอประสาน	หน่วยงาน รับผิดชอบหลัก
				25๖๑ (บาท)	25๖2 (บาท)	25๖3 (บาท)	25๖4 (บาท)	25๖5 (บาท)				
1	ขุดลอกบึงแก่งนรา/ก่อสร้างแก้มลิง	เพื่อป้องกันน้ำท่วมขังและน้ำเอ่อล้นเข้าพื้นที่การเกษตร	- หมู่ ๕ ขุดลอกบึงแก่งนรา/ ก่อสร้างแก้มลิงกว้าง ๓๐๐ ม. ยาว ๕๐๐ ม.	๓๐,๗๕๐,๐๐ ๐	๓๐,๗๕๐,๐๐๐	๓๐,๗๕๐,๐๐ ๐	๓๐,๗๕๐,๐๐๐	๓๐,๗๕๐,๐๐ ๐	- แหล่งกักเก็บ น้ำหนึ่งแห่ง ประชาชนใช้อุปโภค บริโภค	อบต.บ้านค่าย	กรมชลประทาน	

๑	กราบไหว้พระธาตุนครเจดีย์ชัยภูมิมินทร์	เพื่อสืบสานประเพณีอันดีงาม	ประชาชนในตำบลบ้านค่ายได้กราบไหว้พระธาตุนครเจดีย์ชัยภูมิมินทร์ ณ วัดชุมพลสวรรค์	-	-	-	-	-	ประชาชนในตำบลบ้านค่ายได้กราบไหว้พระธาตุนครเจดีย์ชัยภูมิมินทร์ร้อยละ ๘๐	ประชาชนร่วมสืบสานประเพณีวัฒนธรรมอันดีงามเข้าวัดฟังธรรม	สำนักปลัด
รวม	๑ โครงการ	-	-	-	-	-	-	-	-	-	-

บัญชีครุภัณฑ์

แผนพัฒนาท้องถิ่น (พ.ศ. 2561 - 2565)

องค์การบริหารส่วนตำบลบ้านค่าย อำเภอเมืองชัยภูมิ จังหวัดชัยภูมิ

แบบ ผ.๐๘

ที่	แผนงาน	หมวด	ประเภท	วัตถุประสงค์	เป้าหมาย (ผลผลิตของครุภัณฑ์)	งบประมาณและที่ผ่านมา					หน่วยงานรับผิดชอบ
						25๖๑(บาท)	25๖๒(บาท)	25๖๓(บาท)	25๖๔(บาท)	25๖๕(บาท)	
๑	แผนงานบริหารงานทั่วไป	ครุภัณฑ์	ครุภัณฑ์สำนักงาน	เพื่อจัดประชุมสภา อบต.	โต๊ะประชุมพร้อมเก้าอี้ จำนวน ๑ ชุด	๑๐๐,๐๐๐	๑๐๐,๐๐	๑๐๐,๐๐	๑๐๐,๐๐๐	๑๐๐,๐๐๐	สำนักปลัด
๒	แผนงานบริหารงานทั่วไป	ครุภัณฑ์	ครุภัณฑ์สำนักงาน	เพื่อเก็บเอกสารกองสวัสดิการสังคม	ตู้เหล็กบานเปิด จำนวน ๑ ตู้	๑๑,๐๐๐	๑๑,๐๐๐	๑๑,๐๐๐	๑๑,๐๐๐	๑๑,๐๐๐	กองสวัสดิการสังคม

๓	แผนงานบริหาร งานทั่วไป	ครุภัณฑ์	ครุภัณฑ์สำนัก งาน	เพื่อเก็บเอกสารก องคลัง	ตู้เหล็กสองบานเปิด จำนวน ๑ ตู้	๑๑,๐๐๐	๑๑,๐๐๐	๑๑,๐๐๐	๑๑,๐๐๐	๑๑,๐๐๐	กองคลัง
๔	แผนงานบริหาร งานทั่วไป	ครุภัณฑ์	ครุภัณฑ์สำนัก งาน	เพื่อให้พนักงานน้ งปฏิบัติหน้าที่	เก้าอี้ปรับระดับ จำนวน ๒ ตัว	๙,๐๐๐	๙,๐๐๐	๙,๐๐๐	๙,๐๐๐	๙,๐๐๐	สำนักปลัด
๕	แผนงานบริหาร งานทั่วไป	ครุภัณฑ์	ครุภัณฑ์สำนัก งาน	เพื่อพอกอากาศไ นสำนักงาน	เครื่องปรับอากาศ จำนวน ๒ ตัว	๖๐,๐๐๐	๖๐,๐๐๐	๖๐,๐๐๐	๖๐,๐๐๐	๖๐,๐๐๐	กองคลัง
๖	แผนงานบริหาร งานทั่วไป	ครุภัณฑ์	ครุภัณฑ์สำนัก งาน	เพื่อใช้เป็นโต๊ะทำ งาน	โต๊ะทำงานขาเล็ก จำนวน ๒ ตัว	๑๐,๐๐๐	๑๐,๐๐๐	๑๐,๐๐๐	๑๐,๐๐๐	๑๐,๐๐๐	กองคลัง
๗	แผนงานบริหาร งานทั่วไป	ครุภัณฑ์	ครุภัณฑ์สำนัก งาน	เพื่อให้พนักงานน้ งปฏิบัติหน้าที่	เก้าอี้พนักหลังพิง จำนวน ๑ ตัว	๒,๐๐๐	๒,๐๐๐	๒,๐๐๐	๒,๐๐๐	๒,๐๐๐	กองช่าง
๘	แผนงานบริหาร งานทั่วไป	ครุภัณฑ์	ครุภัณฑ์สำนัก งาน	เพื่อระบายอากาศ ในห้องทำงาน	พัดลมติดผนัง ขนาด ๑๘ นิ้วจำนวน ๔ ตัว	๘,๐๐๐	๘,๐๐๐	๘,๐๐๐	๘,๐๐๐	๘,๐๐๐	กองช่าง
๙	แผนงานบริหาร งานทั่วไป	ครุภัณฑ์	ครุภัณฑ์สำนัก งาน	เพื่อใช้ปฏิบัติงาน จัดเก็บข้อมูล	คอมพิวเตอร์ตั้งโต๊ะ จำนวน ๒ ตัว	๔๔,๐๐๐	๔๔,๐๐๐	๔๔,๐๐๐	๔๔,๐๐๐	๔๔,๐๐๐	สำนักปลัด
๑๐	แผนงานรักษา ความสงบภายใน	ครุภัณฑ์	ครุภัณฑ์ไฟฟ้า และวิทยุ	เพื่อใช้ติดต่อสื่อสา ร กับจังหวัด อำเภอ ฯ	วิทยุสื่อสาร จำนวน ๔ ตัว	๒๐,๐๐๐	๒๐,๐๐๐	๒๐,๐๐๐	๒๐,๐๐๐	๒๐,๐๐๐	สำนักปลัด
รว ม						๒๕๐,๐๐ ๐	๒๕๐,๐๐ ๐	๒๕๐,๐๐ ๐	๒๕๐,๐๐ ๐	๒๕๐,๐๐ ๐	-

ส่วนที่ ๕

การกวดติดตามและประเมินผล

๑. การกวดติดตามและประเมินผลยุทธศาสตร์

การกวดติดตามและประเมินผลแผนพัฒนาท้องถิ่น เป็นการกวดติดตามและประเมินผลความสอดคล้องและความสำเร็จของแผนยุทธศาสตร์การพัฒนาขององค์กรปกครองส่วนท้องถิ่น และการกวดติดตามและประเมินผลโครงการที่พัฒนาที่องค์กรปกครองส่วนท้องถิ่นได้ดำเนินการตามแผนดำเนินงานว่าไปปฏิบัติตามเป้าหมายการพัฒนาที่สอดคล้องกับพันธกิจ

ซึ่งสามารถนำไปสู่การบรรลุวิสัยทัศน์ที่องค์กรปกครองส่วนท้องถิ่นกำหนด หรือไม่ และโครงการพัฒนานั้นประสบความสำเร็จตามกรอบการประเมินในระดับใดโดยมีขั้นตอน ดังนี้

ขั้นตอนที่ ๑

คณะกรรมการกวดติดตามและประเมินผลแผนพัฒนาองค์การบริหารส่วนตำบลกำหนด

กรอบแนวทางและวิธีการในการกวดติดตามและประเมินผลแผนยุทธศาสตร์การพัฒนาขององค์กรปกครองส่วนท้องถิ่นและประเมินผลโครงการพัฒนาขององค์กรปกครองส่วนท้องถิ่น ดังนี้

๑.๑ การกำหนดกรอบ แนวทาง และวิธีการกวดติดตามและประเมินผลแผนกำหนดแนวทางการกวดติดตามและประเมินผลแผนยุทธศาสตร์การพัฒนาขององค์กรปกครองส่วนท้องถิ่น ดังนี้

๑. ความสอดคล้องของยุทธศาสตร์ แผน และกลยุทธ์ที่กำหนด

๒. ความเพียงพอของทรัพยากรเพื่อการดำเนินกิจกรรมของหน่วยงาน

๓. ความก้าวหน้าของกิจกรรมที่กำหนดไว้ตามแผนโดยมีการกวดติดตามผล

๔. ประสิทธิภาพ เป็นการศึกษาค้นคว้าความสัมพันธ์ระหว่างผลผลิตกับทรัพยากรที่ใช้ในการประเมิน ประสิทธิภาพ

๕. ประสิทธิภาพ เป็นการศึกษาค้นคว้าที่ได้รับ

๖. ผลลัพธ์และผลผลิต เป็นการประเมินผลประโยชน์ที่เกิดจากการทำกิจกรรมที่มีต่อกลุ่มเป้าหมายที่ได้รับบริการ และการประเมินผลผลิตที่เกิดขึ้นจากกิจกรรม

๗. การประเมินผลกระทบ เป็นการศึกษาค้นคว้าที่ได้รับรวมยอด

คณะกรรมการกวดติดตามและประเมินผลแผนพัฒนาท้องถิ่นอาจนำแนวทางทั้งหมดที่กำหนดมาใช้ หรือ อาจเลือกใช้ในบางแนวทางในการกวดติดตามและประเมินผลแผนยุทธศาสตร์การพัฒนาขององค์กรปกครองส่วนท้องถิ่นได้โดยอย่างน้อยต้องสามารถประเมินความสอดคล้องและความสามารถวัดความสำเร็จหรือ ความก้าวหน้าของแผนยุทธศาสตร์พัฒนาองค์การบริหารส่วนท้องถิ่นได้ ทั้งนี้ ขึ้นอยู่กับคณะกรรมการฯ จะพิจารณา

๑.๒ การกำหนดกรอบแนวทางและวิธีการในการกวดติดตามและประเมินผลโครงการพัฒนาตามแบบแผนยุทธศาสตร์พัฒนาองค์การบริหารส่วนท้องถิ่นอาจกำหนดแนวทาง ดังนี้

๑. การประเมินผลกระบวนการหรือการประเมินประสิทธิภาพ

๒. การประเมินผลโครงการหรือการประเมินประสิทธิภาพ

๓. การประเมินผลกระทบ

ขั้นตอนที่ ๒ คณะกรรมการติดตามและประเมินผลแผนพัฒนาท้องถิ่นดำเนินการติดตามและประเมินผลแผนยุทธศาสตร์การพัฒนางค์กรปกครองส่วนท้องถิ่น ตามกรอบแนวทางและวิธีการที่กำหนด โดยสามารถติดตามและประเมินผลได้ตลอดระยะเวลาของแผนยุทธศาสตร์การพัฒนางค์กรปกครองส่วนท้องถิ่น

ขั้นตอนที่ ๓ คณะกรรมการติดตามและประเมินผลแผนพัฒนาท้องถิ่นดำเนินการติดตามและประเมินผลแผนโครงการพัฒนาตามกรอบแนวทางและวิธีการที่กำหนดโดยสามารถติดตามและประเมินผลได้ตั้งแต่ก่อนเริ่มโครงการพัฒนาตามแผนดำเนินงานจนสิ้นสุดโครงการ

ขั้นตอนที่ ๔ รายงานและเสนอความเห็นชอบซึ่งได้จากการติดตามและประเมินผลแผนยุทธศาสตร์การพัฒนางค์กรปกครองส่วนท้องถิ่น และผลการติดตามและประเมินผลแผนโครงการพัฒนาต่อผู้บริหารท้องถิ่น เพื่อให้ผู้บริหารท้องถิ่นนำเสนอต่อสภาท้องถิ่น คณะกรรมการพัฒนาท้องถิ่น และคณะกรรมการประสานแผนพัฒนาท้องถิ่นระดับจังหวัด พร้อมประกาศผลการติดตามและประเมินผลให้ประชาชนในท้องถิ่นทราบโดยทั่วกันอย่างน้อยปีละ ๑ ครั้ง

ขั้นตอนที่ ๕ คณะกรรมการติดตามและประเมินผลแผนพัฒนาท้องถิ่นอาจให้ความเห็นหรือข้อเสนอแนะในรายงานการติดตามและประเมินผลแผนยุทธศาสตร์การพัฒนางค์กรปกครองส่วนท้องถิ่น และโครงการพัฒนาต่อผู้บริหารท้องถิ่นเพื่อให้ผู้บริหารท้องถิ่นนำเสนอต่อสภาท้องถิ่น คณะกรรมการพัฒนาท้องถิ่น และคณะกรรมการประสานแผนพัฒนาท้องถิ่นระดับจังหวัดได้

๕.๒ ระเบียบ วิธีการติดตามและประเมินผล

ระเบียบกระทรวงมหาดไทย ว่าด้วยการจัดทำแผนการพัฒนางค์กรปกครองส่วนท้องถิ่น พ.ศ.๒๕๔๘ หมวด ๖ การติดตามและประเมินผลแผนพัฒนา ข้อ ๒๘ , ข้อ ๒๙ , ข้อ ๓๐ , และข้อ ๓๑ ข้อ ๒๘ ให้ผู้บริหารท้องถิ่นแต่งตั้งคณะกรรมการติดตามและประเมินผลแผนการพัฒนาท้องถิ่น ประกอบด้วย

๑. สมาชิกสภาท้องถิ่นที่สภาท้องถิ่นคัดเลือกจำนวนสามคน
๒. ผู้แทนประชาคมท้องถิ่นที่ประชาคมท้องถิ่นคัดเลือกจำนวนสองคน
๓. ผู้แทนหน่วยงานที่เกี่ยวข้องที่ผู้บริหารท้องถิ่นคัดเลือกจำนวนสองคน
๔. หัวหน้าส่วนการบริหารที่คัดเลือกกันเองจำนวนสองคน
๕. ผู้ทรงคุณวุฒิที่ผู้บริหารท้องถิ่นคัดเลือกจำนวนสองคน

โดยให้คณะกรรมการเลือกกรรมการหนึ่งคนทำหน้าที่ประธานคณะกรรมการ และกรรมการอีกหนึ่งคนทำหน้าที่เลขานุการของคณะกรรมการ กรรมการตามข้อ ๒๘ ให้มีวาระอยู่ในตำแหน่งคราวละ ๒ ปี และอาจได้รับคัดเลือกอีกได้

ข้อ ๒๙ คณะกรรมการติดตามและประเมินผลแผนการพัฒนาท้องถิ่นมีอำนาจหน้าที่ ดังนี้

๑. กำหนดแนวทาง วิธีการในการติดตามและประเมินผลแผนพัฒนา

๒. ดำเนินการติดตามและประเมินผลแผนพัฒนา

๓.

รายงานผลและเสนอความเห็นซึ่งได้จากการติดตามและประเมินผลแผนพัฒนาต่อผู้บริหารท้องถิ่นเพื่อให้ผู้บริหารท้องถิ่นนำเสนอต่อสภาท้องถิ่น

คณะกรรมการพัฒนาท้องถิ่นและประกาศผลการติดตามและประเมินผลให้ประชาชนในท้องถิ่นทราบโดยทั่วกันอย่างน้อยปีละหนึ่งครั้ง ภายในเดือนธันวาคมของทุกปี ทั้งนี้ให้ปิดประกาศโดยเปิดเผยไม่น้อยกว่าสามสิบวัน

๔. แต่งตั้งอนุกรรมการหรือคณะกรรมการทำงานเพื่อช่วยปฏิบัติงานตามที่เห็นสมควร

ข้อ ๓๐

องค์กรปกครองส่วนท้องถิ่นอาจมอบให้หน่วยงานหรือบุคคลภายนอกดำเนินการและร่วมดำเนินการติดตามและประเมินผลแผนพัฒนาได้โดยมีขั้นตอนดำเนินการ ดังนี้

๑.

คณะกรรมการติดตามและประเมินผลแผนการพัฒนาท้องถิ่นจัดทำร่างและข้อกำหนดขอบข่ายและรายละเอียดของงานที่จะรับมอบหมายให้หน่วยงานหรือบุคคลภายนอกดำเนินการ เพื่อเสนอผู้บริหารท้องถิ่น

๒. ผู้บริหารท้องถิ่นพิจารณาอนุมัติข้อกำหนด ขอบข่ายและรายละเอียดของงาน

๓. หน่วยงานหรือบุคคลภายนอกดำเนินการและร่วมดำเนินการติดตามและประเมินผล

๔. หน่วยงานหรือบุคคลภายนอกดำเนินการและร่วมดำเนินการติดตามและประเมินผลรายงาน

ผลการดำเนินการซึ่งได้จากการติดตามและประเมินผลต่อคณะกรรมการติดตามและประเมินผลเพื่อประเมินผลกรร
รายงานผล เสนอความเห็นต่อผู้บริหารท้องถิ่น

๕. ผู้บริหารท้องถิ่นเสนอผลการติดตามและประเมินผลต่อสภาท้องถิ่น

คณะกรรมการพัฒนาท้องถิ่นและประกาศผลการติดตามและประเมินผลแผนพัฒนาให้ประชาชนในท้องถิ่นทราบโดยทั่วกันอย่างน้อยปีละหนึ่งครั้ง ภายในเดือนธันวาคมของทุกปี ทั้งนี้ให้ปิดประกาศโดยเปิดเผยไม่น้อยกว่าสามสิบวัน

ข้อ ๓๑

เพื่อประโยชน์ของประชาชนโดยรวมและเพื่อให้การบริหารงานขององค์กรปกครองส่วนท้องถิ่นสอดคล้องกับแนวนโยบายของรัฐบาล

กระทรวงมหาดไทยอาจจัดให้มีการติดตามและประเมินผลการดำเนินงานตามแผนพัฒนาขององค์กรปกครองส่วนท้องถิ่นได้ตามความเหมาะสม

๒. ติดตามและประเมินผลโครงการ

๑. การประเมินผลการนำแผนพัฒนาไปปฏิบัติในเชิงปริมาณ

ส่วนใหญ่ในแผนพัฒนาตำบลในปีที่ผ่านมาได้จัดทำแผนงานโครงการ

และกิจกรรมไว้จำนวนมากครอบคลุมงานทุกด้าน

โดยได้จัดลำดับความสำคัญเร่งด่วนแต่ไม่ได้คำนึงถึงรายได้ที่องค์กรบริหารส่วนตำบลได้รับ

ทำให้ในเชิงปริมาณการนำแผนพัฒนาไปปฏิบัติจึงสามารถดำเนินการได้ร้อยละเพียงร้อยละ ๗๒.๙๔

๒. การประเมินประสิทธิผลของแผนพัฒนาเชิงคุณภาพ

จากการสำรวจความพึงพอใจของประชาชนในพื้นที่ส่วนใหญ่มีความพึงพอใจที่องค์กรบริหารส่วนตำบลได้ดำเนินการโครงการ ซึ่งเป็นโครงการที่มีคุณภาพ

๓. สรุปการพัฒนาท้องถิ่นในภาพรวม

๓.๑ การวัดผลในเชิงปริมาณและเชิงคุณภาพ

สรุปผลการตรวจติดตามและประเมินผลโครงการตามแบบติดตามและประเมินผลแผนพัฒนาองค์การบริหารส่วนตำบลบ้านค่าย ประจำปีงบประมาณ พ.ศ.๒๕๕๙ โดยการตรวจสอบจากเอกสารหลักฐานการเบิกจ่ายเงิน การสัมภาษณ์ และการสำรวจพื้นที่ และใช้วิธีการสุ่มตรวจจำนวน ๑ โครงการ คณะกรรมการได้ตรวจสอบแล้วปรากฏรายละเอียด

๑. โครงการก่อสร้างถนนลาดยางแอสฟัลติกคอนกรีต สายโรงเรียนชุมพลสวรรค์

งบประมาณที่ตั้งไว้ ๑๕๕,๐๐๐.- บาท

งบประมาณที่ใช้จริง ๑๓๓,๐๐๐.- บาท

ระยะเวลาดำเนินการ ๑๙ เมษายน ๒๕๕๙ - ๖ พฤษภาคม ๒๕๕๙

ผลการติดตามและประเมินผล ตามเกณฑ์/ตัวชี้วัด

ผลการติดตามและประเมินผลในภาพรวมอยู่ในระดับดีมาก (ค่าเฉลี่ย ๓.๓๒)

เมื่อประเมินผลออกมาแล้วพบว่าโครงการก่อสร้างถนนลาดยางแอสฟัลติกคอนกรีต สายโรงเรียนชุมพลสวรรค์ เป็นผลดีกับประชาชนทำให้ประชาชนมีเส้นทางในการสัญจรไปมาสะดวก และใช้ในการส่งพืชผลทางการเกษตร

๔. ข้อเสนอแนะในการจัดทำแผนพัฒนาท้องถิ่นในอนาคต

๔.๑ ผลกระทบนำไปสู่ออนาคต

๑. จำนวนโครงการที่ตั้งไว้ในแผนมีมาก

ทำให้อัตราความสำเร็จในการนำแผนไปปฏิบัติอยู่ในระดับค่อนข้างต่ำ

๒. แผนงานโครงการได้ตั้งไว้ครอบคลุมตามยุทธศาสตร์ แต่มีงบประมาณไม่เพียงพอในการดำเนินการ

๓. มีการโอนเงินงบประมาณบ่อยครั้ง และเงินอุดหนุนที่ได้รับจัดสรรน้อย

๔. เมื่อมีงบประมาณดำเนินการมีปัจจัยภายนอกมากระทบ จึงทำให้ต้องเปลี่ยนแปลงโครงการ

ทำให้การดำเนินการตามแผนล่าช้า

๔.๒ ข้อสังเกต ข้อเสนอแนะ ผลจากการพัฒนา

๑. ควรเร่งผู้รับจ้างดำเนินการให้เสร็จทันเวลาที่กำหนด

๒. เพิ่มงบประมาณในการสนับสนุนโครงการ

๕. ระยะเวลาในการดำเนินงานบางโครงการไม่เป็นไปตามแผนการดำเนินงานที่ตั้งไว้